



ОФИЦИАЛЬНЫЙ БЮЛЛЕТЕНЬ МУНИЦИПАЛЬНЫХ ПРАВОВЫХ АКТОВ ЗАТО СЕВЕРСК

Ежемесячное печатное издание для опубликования (обнародования)
муниципальных правовых актов ЗАТО Северск

№ 28-2 (129) 22 декабря 2023 г.

бесплатно



Распространяется бесплатно.
Отпечатано ИП Кузнецов Никита Владимирович;
603057, Нижний Новгород, ул. Шорина, д. 13/13, п1
Время подписания в печать:
по графику - 14:00, фактическое - 14:00.
Заказ №000313.
Тираж 30 экз.

Учредитель: Администрация ЗАТО Северск.
Адрес редакции и издателя:
603057, Нижний Новгород, ул. Шорина, д. 13/13, п1,
Главный редактор: Кулагина Анна Николаевна.
Телефон: +7 (831) 216-11-60.
E-mail: info@fabrikapechat.ru.

Приложение 18
УТВЕРЖДЕНО
Решением Думы ЗАТО Северск
от _____ № _____

ГРАФИЧЕСКОЕ ОПИСАНИЕ
местоположения границ населенных пунктов, территориальных зон, особо охраняемых природных территорий,
зон с особыми условиями использования территории

Зона транспортной инфраструктуры (ИТ-1)

(наименование объекта, местоположение границ которого описано (далее - объект))

Раздел 1

Сведения об объекте

№ п/п	Характеристики объекта	Описание характеристик
1	2	3
1.	Местоположение объекта	Томская область, район ЗАТО Северск, город Северск
2.	Площадь объекта +/- величина погрешности определения площади (Р +/- Дельта Р)	7326 +/- 30 м ²
3.	Иные характеристики объекта	-



Раздел 2

Сведения о местоположении границ объекта

1. Система координат МСК-70, зона 4

2. Сведения о характерных точках границ объекта

Обозначение характерных точек границ	Координаты, м		Метод определения координат характерной точки	Средняя квадратическая погрешность положения характерной точки (Mt), м	Описание обозначения точки на местности (при наличии)
	X	Y			
1	2	3	4	5	6
6158	358342.36	4326104.06	Аналитический метод	0.1	Закрепление отсутствует
6159	358349.91	4326071.10	Аналитический метод	0.1	Закрепление отсутствует
6160	358357.38	4326038.68	Аналитический метод	0.1	Закрепление отсутствует
6161	358411.59	4326029.94	Аналитический метод	0.1	Закрепление отсутствует
6162	358420.43	4326055.24	Аналитический метод	0.1	Закрепление отсутствует
6163	358430.01	4326083.06	Аналитический метод	0.1	Закрепление отсутствует
6158	358342.36	4326104.06	Аналитический метод	0.1	Закрепление отсутствует
6164	362539.41	4323345.81	Аналитический метод	0.1	Закрепление отсутствует
6165	362484.78	4323416.42	Аналитический метод	0.1	Закрепление отсутствует
6166	362483.14	4323415.34	Аналитический метод	0.1	Закрепление отсутствует
6167	362475.98	4323390.18	Аналитический метод	0.1	Закрепление отсутствует
6168	362464.46	4323395.21	Аналитический метод	0.1	Закрепление отсутствует
6169	362460.90	4323385.91	Аналитический метод	0.1	Закрепление отсутствует
6170	362472.96	4323380.66	Аналитический метод	0.1	Закрепление отсутствует
6171	362468.94	4323369.13	Аналитический метод	0.1	Закрепление отсутствует
6172	362476.90	4323360.94	Аналитический метод	0.1	Закрепление отсутствует
6173	362470.99	4323356.57	Аналитический метод	0.1	Закрепление отсутствует
6174	362477.28	4323347.44	Аналитический метод	0.1	Закрепление отсутствует
6175	362472.58	4323344.45	Аналитический метод	0.1	Закрепление отсутствует
6176	362476.01	4323339.43	Аналитический метод	0.1	Закрепление отсутствует
6177	362494.32	4323328.70	Аналитический метод	0.1	Закрепление отсутствует
6178	362519.90	4323348.12	Аналитический метод	0.1	Закрепление отсутствует

2. Сведения о характерных точках границ объекта

Обозначение характерных точек границ	Координаты, м		Метод определения координат характерной точки	Средняя квадратическая погрешность положения характерной точки (Mt), м	Описание обозначения точки на местности (при наличии)
	X	Y			
1	2	3	4	5	6
6164	362539.41	4323345.81	Аналитический метод	0.1	Закрепление отсутствует

3. Сведения о характерных точках части (частей) границы объекта

Обозначение характерных точек части границы	Координаты, м		Метод определения координат характерной точки	Средняя квадратическая погрешность положения характерной точки (Mt), м	Описание обозначения точки на местности (при наличии)
	X	Y			
1	2	3	4	5	6
-	-	-	-	-	-



Раздел 3

Сведения о местоположении измененных (уточненных) границ объекта

1. Система координат -

2. Сведения о характерных точках границ объекта

Обозначение характерных точек границ	Существующие координаты, м		Измененные (уточненные) координаты, м		Метод определения координат характерной точки	Средняя квадратическая погрешность положения характерной точки (Mt), м	Описание обозначения точки на местности (при наличии)
	X	Y	X	Y			
1	2	3	4	5	6	7	8
-	-	-	-	-	-	-	

3. Сведения о характерных точках части (частей) границы объекта

Обозначение характерных точек части границы	Существующие координаты, м		Измененные (уточненные) координаты, м		Метод определения координат характерной точки	Средняя квадратическая погрешность положения характерной точки (Mt), м	Описание обозначения точки на местности (при наличии)
	X	Y	X	Y			
1	2	3	4	5	6	7	8
-	-	-	-	-	-	-	

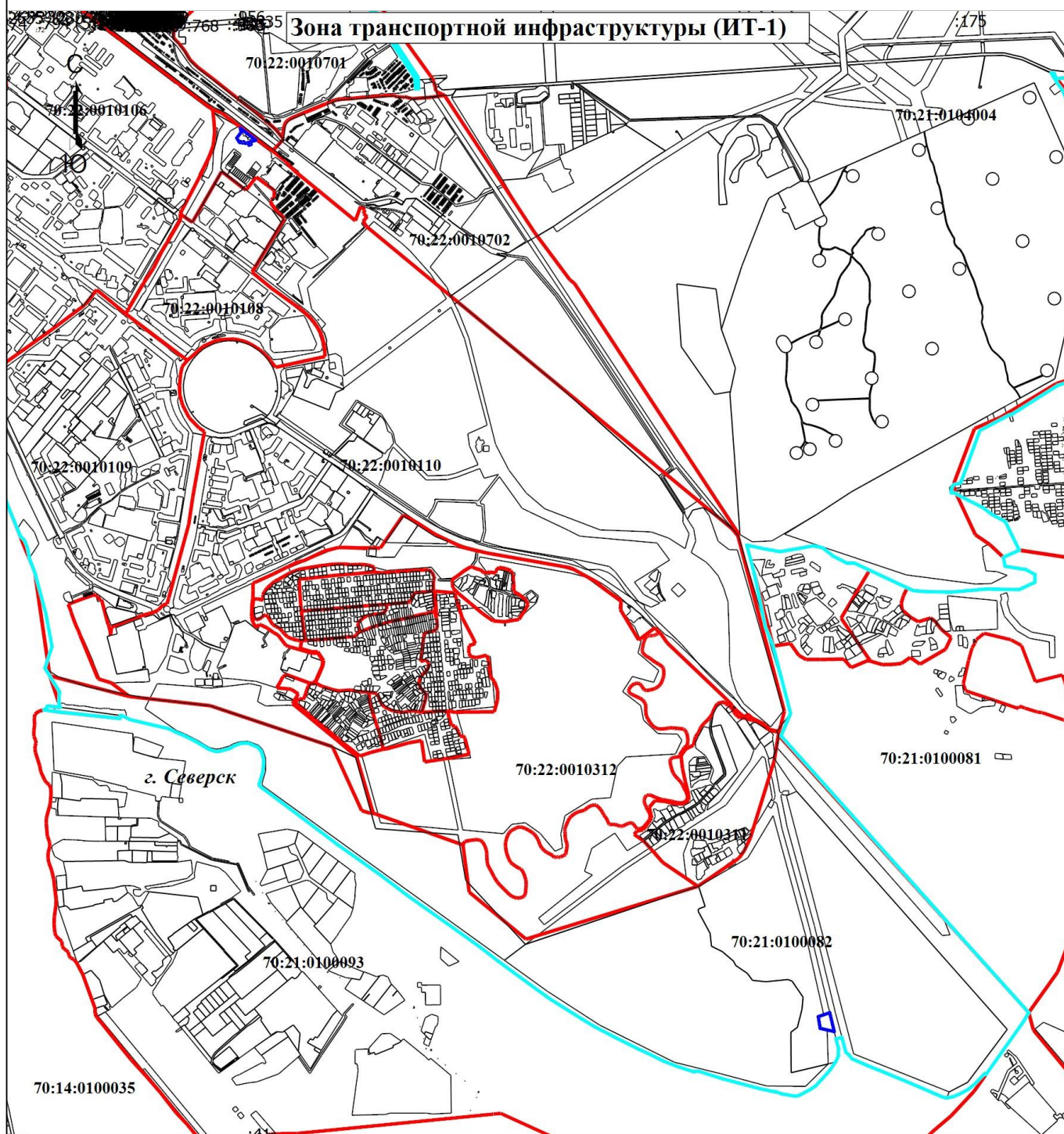


ТЕКСТОВОЕ ОПИСАНИЕ
местоположения границ населенных пунктов, территориальных зон

Прохождение границы		Описание прохождения границы
от точки	до точки	
1	2	3
-	-	-



План границ объекта



Масштаб 1:27500

Условные обозначения

- - Граница территориальной зоны
- - Граница кадастрового квартала
- - Граница населенного пункта
- 70:22:0020715** - Номер кадастрового квартала

Подпись _____

Дата " ____ " ____ г.

Место для оттиска печати (при наличии) лица, составившего описание местоположения границ объекта

Приложение 19
УТВЕРЖДЕНО
Решением Думы ЗАТО Северск
от _____ № _____

ГРАФИЧЕСКОЕ ОПИСАНИЕ
местоположения границ населенных пунктов, территориальных зон, особо охраняемых природных территорий,
зон с особыми условиями использования территории

Зона инженерной инфраструктуры (ИТ-2)

(наименование объекта, местоположение границ которого описано (далее - объект))

Раздел 1

Сведения об объекте

№ п/п	Характеристики объекта	Описание характеристик
1	2	3
1.	Местоположение объекта	Томская область, район ЗАТО Северск, город Северск
2.	Площадь объекта +/- величина погрешности определения площади (Р +/- Дельта Р)	12659078 +/- 1245 м²
3.	Иные характеристики объекта	-



Раздел 2

Сведения о местоположении границ объекта

1. Система координат МСК-70, зона 4

2. Сведения о характерных точках границ объекта

Обозначение характерных точек границ	Координаты, м		Метод определения координат характерной точки	Средняя квадратическая погрешность положения характерной точки (Mt), м	Описание обозначения точки на местности (при наличии)
	X	Y			
1	2	3	4	5	6
6158	361297.76	4323588.07	Аналитический метод	0.1	Закрепление отсутствует
6159	361425.01	4323638.21	Аналитический метод	0.1	Закрепление отсутствует
6160	361430.30	4323635.94	Аналитический метод	0.1	Закрепление отсутствует
6161	361440.84	4323637.84	Аналитический метод	0.1	Закрепление отсутствует
6162	361434.81	4323643.46	Аналитический метод	0.1	Закрепление отсутствует
6163	361412.87	4323648.95	Аналитический метод	0.1	Закрепление отсутствует
6164	361418.71	4323674.39	Аналитический метод	0.1	Закрепление отсутствует
6165	361431.39	4323679.31	Аналитический метод	0.1	Закрепление отсутствует
6166	361440.05	4323677.25	Аналитический метод	0.1	Закрепление отсутствует
6167	361449.30	4323680.00	Аналитический метод	0.1	Закрепление отсутствует
6168	361451.77	4323691.62	Аналитический метод	0.1	Закрепление отсутствует
6169	361433.89	4323686.77	Аналитический метод	0.1	Закрепление отсутствует
6170	361423.09	4323694.52	Аналитический метод	0.1	Закрепление отсутствует
6171	361425.91	4323721.73	Аналитический метод	0.1	Закрепление отсутствует
6172	361441.75	4323727.89	Аналитический метод	0.1	Закрепление отсутствует
6173	361448.28	4323735.53	Аналитический метод	0.1	Закрепление отсутствует
6174	361459.97	4323733.17	Аналитический метод	0.1	Закрепление отсутствует
6175	361464.82	4323756.98	Аналитический метод	0.1	Закрепление отсутствует
6176	361485.40	4323753.62	Аналитический метод	0.1	Закрепление отсутствует
6177	361492.98	4323788.17	Аналитический метод	0.1	Закрепление отсутствует
6178	361476.30	4323813.80	Аналитический метод	0.1	Закрепление отсутствует
6179	361387.90	4323825.63	Аналитический метод	0.1	Закрепление отсутствует



2. Сведения о характерных точках границ объекта

Обозначение характерных точек границ	Координаты, м		Метод определения координат характерной точки	Средняя квадратическая погрешность положения характерной точки (Mt), м	Описание обозначения точки на местности (при наличии)
	X	Y			
1	2	3	4	5	6
6180	361548.00	4324038.98	Аналитический метод	0.1	Закрепление отсутствует
6181	361587.07	4324089.44	Аналитический метод	0.1	Закрепление отсутствует
6182	361687.56	4324222.61	Аналитический метод	0.1	Закрепление отсутствует
6183	361747.49	4324302.52	Аналитический метод	0.1	Закрепление отсутствует
6184	361720.67	4324319.65	Аналитический метод	0.1	Закрепление отсутствует
6185	361708.53	4324324.74	Аналитический метод	0.1	Закрепление отсутствует
6186	361332.21	4323825.72	Аналитический метод	0.1	Закрепление отсутствует
6187	361328.95	4323827.18	Аналитический метод	0.1	Закрепление отсутствует
6188	361311.84	4323789.18	Аналитический метод	0.1	Закрепление отсутствует
6189	361230.62	4323757.12	Аналитический метод	0.1	Закрепление отсутствует
6158	361297.76	4323588.07	Аналитический метод	0.1	Закрепление отсутствует
6190	361115.06	4322804.60	Аналитический метод	0.1	Закрепление отсутствует
6191	361186.14	4322865.92	Аналитический метод	0.1	Закрепление отсутствует
6192	361181.65	4322874.99	Аналитический метод	0.1	Закрепление отсутствует
6193	361193.75	4322881.68	Аналитический метод	0.1	Закрепление отсутствует
6194	361188.48	4322884.49	Аналитический метод	0.1	Закрепление отсутствует
6195	361175.03	4322877.08	Аналитический метод	0.1	Закрепление отсутствует
6196	361179.27	4322868.54	Аналитический метод	0.1	Закрепление отсутствует
6197	361144.17	4322838.90	Аналитический метод	0.1	Закрепление отсутствует
6198	361106.08	4322806.74	Аналитический метод	0.1	Закрепление отсутствует
6190	361115.06	4322804.60	Аналитический метод	0.1	Закрепление отсутствует
6199	361232.76	4322860.03	Аналитический метод	0.1	Закрепление отсутствует
6200	361233.70	4322862.90	Аналитический метод	0.1	Закрепление отсутствует
6201	361217.04	4322870.94	Аналитический метод	0.1	Закрепление отсутствует
6202	361202.38	4322877.19	Аналитический метод	0.1	Закрепление отсутствует



2. Сведения о характерных точках границ объекта

Обозначение характерных точек границ	Координаты, м		Метод определения координат характерной точки	Средняя квадратическая погрешность положения характерной точки (Mt), м	Описание обозначения точки на местности (при наличии)
	X	Y			
1	2	3	4	5	6
6203	361196.33	4322872.00	Аналитический метод	0.1	Закрепление отсутствует
6204	361199.51	4322878.62	Аналитический метод	0.1	Закрепление отсутствует
6205	361197.74	4322879.56	Аналитический метод	0.1	Закрепление отсутствует
6206	361193.11	4322869.92	Аналитический метод	0.1	Закрепление отсутствует
6207	361197.02	4322868.64	Аналитический метод	0.1	Закрепление отсутствует
6208	361203.46	4322874.16	Аналитический метод	0.1	Закрепление отсутствует
6199	361232.76	4322860.03	Аналитический метод	0.1	Закрепление отсутствует
6209	361071.46	4322766.75	Аналитический метод	0.1	Закрепление отсутствует
6210	361088.90	4322781.83	Аналитический метод	0.1	Закрепление отсутствует
6211	361087.33	4322790.91	Аналитический метод	0.1	Закрепление отсутствует
6212	361066.10	4322772.98	Аналитический метод	0.1	Закрепление отсутствует
6209	361071.46	4322766.75	Аналитический метод	0.1	Закрепление отсутствует
6213	361087.25	4322844.23	Аналитический метод	0.1	Закрепление отсутствует
6214	361091.99	4322838.55	Аналитический метод	0.1	Закрепление отсутствует
6215	361096.33	4322833.34	Аналитический метод	0.1	Закрепление отсутствует
6216	361100.93	4322827.81	Аналитический метод	0.1	Закрепление отсутствует
6217	361107.70	4322819.68	Аналитический метод	0.1	Закрепление отсутствует
6218	361114.74	4322817.99	Аналитический метод	0.1	Закрепление отсутствует
6219	361115.57	4322818.72	Аналитический метод	0.1	Закрепление отсутствует
6220	361141.80	4322841.61	Аналитический метод	0.1	Закрепление отсутствует
6221	361149.32	4322848.17	Аналитический метод	0.1	Закрепление отсутствует
6222	361119.73	4322881.25	Аналитический метод	0.1	Закрепление отсутствует
6223	361084.92	4322850.12	Аналитический метод	0.1	Закрепление отсутствует
6213	361087.25	4322844.23	Аналитический метод	0.1	Закрепление отсутствует
6224	363524.09	4327555.12	Аналитический метод	0.1	Закрепление отсутствует



2. Сведения о характерных точках границ объекта

Обозначение характерных точек границ	Координаты, м		Метод определения координат характерной точки	Средняя квадратическая погрешность положения характерной точки (Mt), м	Описание обозначения точки на местности (при наличии)
	X	Y			
1	2	3	4	5	6
6225	363521.73	4327526.80	Аналитический метод	0.1	Закрепление отсутствует
6226	363468.71	4326757.63	Аналитический метод	0.1	Закрепление отсутствует
6227	363356.49	4326765.36	Аналитический метод	0.1	Закрепление отсутствует
6228	363332.71	4326551.48	Аналитический метод	0.1	Закрепление отсутствует
6229	363314.96	4326340.63	Аналитический метод	0.1	Закрепление отсутствует
6230	363287.29	4326316.08	Аналитический метод	0.1	Закрепление отсутствует
6231	363156.20	4326281.02	Аналитический метод	0.1	Закрепление отсутствует
6232	363023.62	4326160.10	Аналитический метод	0.1	Закрепление отсутствует
6233	362981.17	4326121.38	Аналитический метод	0.1	Закрепление отсутствует
6234	362921.88	4326126.25	Аналитический метод	0.1	Закрепление отсутствует
6235	362925.25	4326122.03	Аналитический метод	0.1	Закрепление отсутствует
6236	362982.57	4326117.23	Аналитический метод	0.1	Закрепление отсутствует
6237	363025.54	4326156.47	Аналитический метод	0.1	Закрепление отсутствует
6238	363027.00	4326156.39	Аналитический метод	0.1	Закрепление отсутствует
6239	363158.40	4326276.25	Аналитический метод	0.1	Закрепление отсутствует
6240	363289.46	4326311.29	Аналитический метод	0.1	Закрепление отсутствует
6241	363317.97	4326336.69	Аналитический метод	0.1	Закрепление отсутствует
6242	363318.76	4326338.71	Аналитический метод	0.1	Закрепление отсутствует
6243	363336.08	4326553.47	Аналитический метод	0.1	Закрепление отсутствует
6244	363337.18	4326553.53	Аналитический метод	0.1	Закрепление отсутствует
6245	363349.22	4326663.52	Аналитический метод	0.1	Закрепление отсутствует
6246	363360.12	4326760.94	Аналитический метод	0.1	Закрепление отсутствует
6247	363472.05	4326752.83	Аналитический метод	0.1	Закрепление отсутствует
6248	363496.15	4327102.84	Аналитический метод	0.1	Закрепление отсутствует
6249	363527.90	4327554.51	Аналитический метод	0.1	Закрепление отсутствует



2. Сведения о характерных точках границ объекта

Обозначение характерных точек границ	Координаты, м		Метод определения координат характерной точки	Средняя квадратическая погрешность положения характерной точки (Mt), м	Описание обозначения точки на местности (при наличии)
	X	Y			
1	2	3	4	5	6
6224	363524.09	4327555.12	Аналитический метод	0.1	Закрепление отсутствует
6250	362832.22	4325966.91	Аналитический метод	0.1	Закрепление отсутствует
6251	362829.48	4325926.91	Аналитический метод	0.1	Закрепление отсутствует
6252	362753.39	4324814.14	Аналитический метод	0.1	Закрепление отсутствует
6253	362754.30	4324814.10	Аналитический метод	0.1	Закрепление отсутствует
6254	362830.41	4325926.94	Аналитический метод	0.1	Закрепление отсутствует
6255	362840.07	4325917.12	Аналитический метод	0.1	Закрепление отсутствует
6256	362842.87	4325957.05	Аналитический метод	0.1	Закрепление отсутствует
6257	362833.15	4325966.94	Аналитический метод	0.1	Закрепление отсутствует
6258	362843.09	4326112.40	Аналитический метод	0.1	Закрепление отсутствует
6259	362844.24	4326129.41	Аналитический метод	0.1	Закрепление отсутствует
6260	362870.32	4326127.04	Аналитический метод	0.1	Закрепление отсутствует
6261	362866.95	4326130.74	Аналитический метод	0.1	Закрепление отсутствует
6262	362843.56	4326132.66	Аналитический метод	0.1	Закрепление отсутствует
6250	362832.22	4325966.91	Аналитический метод	0.1	Закрепление отсутствует
6263	362718.71	4324347.06	Аналитический метод	0.1	Закрепление отсутствует
6264	362718.73	4324347.69	Аналитический метод	0.1	Закрепление отсутствует
6265	362717.66	4324347.70	Аналитический метод	0.1	Закрепление отсутствует
6266	362682.95	4324325.65	Аналитический метод	0.1	Закрепление отсутствует
6267	362503.19	4324437.14	Аналитический метод	0.1	Закрепление отсутствует
6268	362501.63	4324433.88	Аналитический метод	0.1	Закрепление отсутствует
6269	362682.66	4324321.79	Аналитический метод	0.1	Закрепление отсутствует
6270	362695.31	4324331.20	Аналитический метод	0.1	Закрепление отсутствует
6271	362697.97	4324330.72	Аналитический метод	0.1	Закрепление отсутствует
6272	362700.80	4324335.66	Аналитический метод	0.1	Закрепление отсутствует



2. Сведения о характерных точках границ объекта

Обозначение характерных точек границ	Координаты, м		Метод определения координат характерной точки	Средняя квадратическая погрешность положения характерной точки (Mt), м	Описание обозначения точки на местности (при наличии)
	X	Y			
1	2	3	4	5	6
6263	362718.71	4324347.06	Аналитический метод	0.1	Закрепление отсутствует
6273	363571.72	4319461.33	Аналитический метод	0.1	Закрепление отсутствует
6274	363574.71	4319460.31	Аналитический метод	0.1	Закрепление отсутствует
6275	363575.83	4319464.26	Аналитический метод	0.1	Закрепление отсутствует
6276	363579.79	4319478.24	Аналитический метод	0.1	Закрепление отсутствует
6277	363588.52	4319509.16	Аналитический метод	0.1	Закрепление отсутствует
6278	363585.54	4319509.36	Аналитический метод	0.1	Закрепление отсутствует
6279	363576.76	4319478.91	Аналитический метод	0.1	Закрепление отсутствует
6280	363572.72	4319464.86	Аналитический метод	0.1	Закрепление отсутствует
6273	363571.72	4319461.33	Аналитический метод	0.1	Закрепление отсутствует
6281	364314.23	4318392.45	Аналитический метод	0.1	Закрепление отсутствует
6282	364314.11	4318392.17	Аналитический метод	0.1	Закрепление отсутствует
6283	364320.82	4318391.70	Аналитический метод	0.1	Закрепление отсутствует
6284	364357.10	4318389.20	Аналитический метод	0.1	Закрепление отсутствует
6285	364357.22	4318389.49	Аналитический метод	0.1	Закрепление отсутствует
6286	364360.04	4318419.90	Аналитический метод	0.1	Закрепление отсутствует
6287	364317.25	4318425.72	Аналитический метод	0.1	Закрепление отсутствует
6281	364314.23	4318392.45	Аналитический метод	0.1	Закрепление отсутствует
6288	364362.15	4318444.08	Аналитический метод	0.1	Закрепление отсутствует
6289	364367.02	4318497.17	Аналитический метод	0.1	Закрепление отсутствует
6290	364375.92	4318554.80	Аналитический метод	0.1	Закрепление отсутствует
6291	364364.73	4318555.57	Аналитический метод	0.1	Закрепление отсутствует
6292	364364.98	4318563.46	Аналитический метод	0.1	Закрепление отсутствует
6293	364328.14	4318566.01	Аналитический метод	0.1	Закрепление отсутствует
6294	364319.98	4318445.88	Аналитический метод	0.1	Закрепление отсутствует



2. Сведения о характерных точках границ объекта

Обозначение характерных точек границ	Координаты, м		Метод определения координат характерной точки	Средняя квадратическая погрешность положения характерной точки (Mt), м	Описание обозначения точки на местности (при наличии)
	X	Y			
1	2	3	4	5	6
6288	364362.15	4318444.08	Аналитический метод	0.1	Закрепление отсутствует
6295	364366.07	4318582.32	Аналитический метод	0.1	Закрепление отсутствует
6296	364367.50	4318601.45	Аналитический метод	0.1	Закрепление отсутствует
6297	364358.63	4318601.99	Аналитический метод	0.1	Закрепление отсутствует
6298	364358.99	4318607.24	Аналитический метод	0.1	Закрепление отсутствует
6299	364363.04	4318665.43	Аналитический метод	0.1	Закрепление отсутствует
6300	364371.98	4318664.89	Аналитический метод	0.1	Закрепление отсутствует
6301	364374.24	4318699.06	Аналитический метод	0.1	Закрепление отсутствует
6302	364407.98	4319112.62	Аналитический метод	0.1	Закрепление отсутствует
6303	364386.36	4319114.41	Аналитический метод	0.1	Закрепление отсутствует
6304	364382.40	4319067.26	Аналитический метод	0.1	Закрепление отсутствует
6305	364377.31	4319063.20	Аналитический метод	0.1	Закрепление отсутствует
6306	364375.49	4319030.86	Аналитический метод	0.1	Закрепление отсутствует
6307	364368.32	4319031.56	Аналитический метод	0.1	Закрепление отсутствует
6308	364366.05	4319004.65	Аналитический метод	0.1	Закрепление отсутствует
6309	364373.63	4319004.12	Аналитический метод	0.1	Закрепление отсутствует
6310	364360.75	4318850.84	Аналитический метод	0.1	Закрепление отсутствует
6311	364351.58	4318851.47	Аналитический метод	0.1	Закрепление отсутствует
6312	364349.49	4318824.05	Аналитический метод	0.1	Закрепление отсутствует
6313	364359.04	4318808.66	Аналитический метод	0.1	Закрепление отсутствует
6314	364349.60	4318712.38	Аналитический метод	0.1	Закрепление отсутствует
6315	364355.73	4318706.86	Аналитический метод	0.1	Закрепление отсутствует
6316	364363.09	4318703.13	Аналитический метод	0.1	Закрепление отсутствует
6317	364349.29	4318601.84	Аналитический метод	0.1	Закрепление отсутствует
6318	364339.54	4318595.70	Аналитический метод	0.1	Закрепление отсутствует



2. Сведения о характерных точках границ объекта

Обозначение характерных точек границ	Координаты, м		Метод определения координат характерной точки	Средняя квадратическая погрешность положения характерной точки (Mt), м	Описание обозначения точки на местности (при наличии)
	X	Y			
1	2	3	4	5	6
6319	364329.04	4318585.29	Аналитический метод	0.1	Закрепление отсутствует
6295	364366.07	4318582.32	Аналитический метод	0.1	Закрепление отсутствует
6320	364407.11	4319135.65	Аналитический метод	0.1	Закрепление отсутствует
6321	364456.86	4319983.92	Аналитический метод	0.1	Закрепление отсутствует
6322	364380.15	4319989.21	Аналитический метод	0.1	Закрепление отсутствует
6323	364379.27	4319979.26	Аналитический метод	0.1	Закрепление отсутствует
6324	364391.48	4319968.99	Аналитический метод	0.1	Закрепление отсутствует
6325	364436.42	4319965.09	Аналитический метод	0.1	Закрепление отсутствует
6326	364429.89	4319871.34	Аналитический метод	0.1	Закрепление отсутствует
6327	364427.29	4319871.43	Аналитический метод	0.1	Закрепление отсутствует
6328	364425.80	4319854.78	Аналитический метод	0.1	Закрепление отсутствует
6329	364431.93	4319854.61	Аналитический метод	0.1	Закрепление отсутствует
6330	364424.35	4319740.28	Аналитический метод	0.1	Закрепление отсутствует
6331	364423.73	4319701.36	Аналитический метод	0.1	Закрепление отсутствует
6332	364416.15	4319621.64	Аналитический метод	0.1	Закрепление отсутствует
6333	364405.11	4319505.56	Аналитический метод	0.1	Закрепление отсутствует
6334	364403.75	4319479.87	Аналитический метод	0.1	Закрепление отсутствует
6335	364403.13	4319468.07	Аналитический метод	0.1	Закрепление отсутствует
6336	364395.72	4319468.21	Аналитический метод	0.1	Закрепление отсутствует
6337	364389.49	4319350.01	Аналитический метод	0.1	Закрепление отсутствует
6338	364391.06	4319260.10	Аналитический метод	0.1	Закрепление отсутствует
6339	364389.21	4319230.95	Аналитический метод	0.1	Закрепление отсутствует
6340	364376.84	4319231.70	Аналитический метод	0.1	Закрепление отсутствует
6341	364375.32	4319209.02	Аналитический метод	0.1	Закрепление отсутствует
6342	364387.13	4319208.31	Аналитический метод	0.1	Закрепление отсутствует



2. Сведения о характерных точках границ объекта

Обозначение характерных точек границ	Координаты, м		Метод определения координат характерной точки	Средняя квадратическая погрешность положения характерной точки (Mt), м	Описание обозначения точки на местности (при наличии)
	X	Y			
1	2	3	4	5	6
6343	364382.42	4319137.03	Аналитический метод	0.1	Закрепление отсутствует
6320	364407.11	4319135.65	Аналитический метод	0.1	Закрепление отсутствует
6344	367331.98	4313672.39	Аналитический метод	0.1	Закрепление отсутствует
6345	367203.04	4313756.23	Аналитический метод	0.1	Закрепление отсутствует
6346	367046.25	4313944.37	Аналитический метод	0.1	Закрепление отсутствует
6347	366928.64	4314260.81	Аналитический метод	0.1	Закрепление отсутствует
6348	366782.80	4314118.41	Аналитический метод	0.1	Закрепление отсутствует
6349	366704.84	4314042.30	Аналитический метод	0.1	Закрепление отсутствует
6350	366684.10	4314022.12	Аналитический метод	0.1	Закрепление отсутствует
6351	366555.00	4314086.86	Аналитический метод	0.1	Закрепление отсутствует
6352	366510.48	4314010.52	Аналитический метод	0.1	Закрепление отсутствует
6353	366499.44	4313978.89	Аналитический метод	0.1	Закрепление отсутствует
6354	366540.83	4313970.30	Аналитический метод	0.1	Закрепление отсутствует
6355	366544.98	4313968.74	Аналитический метод	0.1	Закрепление отсутствует
6356	366553.47	4313985.32	Аналитический метод	0.1	Закрепление отсутствует
6357	366573.80	4314019.84	Аналитический метод	0.1	Закрепление отсутствует
6358	367043.88	4313762.51	Аналитический метод	0.1	Закрепление отсутствует
6359	367082.79	4313762.52	Аналитический метод	0.1	Закрепление отсутствует
6360	367235.88	4313635.25	Аналитический метод	0.1	Закрепление отсутствует
6361	367264.94	4313677.86	Аналитический метод	0.1	Закрепление отсутствует
6344	367331.98	4313672.39	Аналитический метод	0.1	Закрепление отсутствует
6362	366453.02	4313806.15	Аналитический метод	0.1	Закрепление отсутствует
6363	366522.46	4313925.13	Аналитический метод	0.1	Закрепление отсутствует
6364	366538.27	4313954.94	Аналитический метод	0.1	Закрепление отсутствует
6365	366493.30	4313961.34	Аналитический метод	0.1	Закрепление отсутствует



2. Сведения о характерных точках границ объекта

Обозначение характерных точек границ	Координаты, м		Метод определения координат характерной точки	Средняя квадратическая погрешность положения характерной точки (Mt), м	Описание обозначения точки на местности (при наличии)
	X	Y			
1	2	3	4	5	6
6366	366487.69	4313945.27	Аналитический метод	0.1	Закрепление отсутствует
6367	366432.47	4313850.18	Аналитический метод	0.1	Закрепление отсутствует
6368	365644.34	4313982.06	Аналитический метод	0.1	Закрепление отсутствует
6369	365498.16	4314112.08	Аналитический метод	0.1	Закрепление отсутствует
6370	365440.94	4314267.27	Аналитический метод	0.1	Закрепление отсутствует
6371	365268.58	4314386.43	Аналитический метод	0.1	Закрепление отсутствует
6372	365306.30	4314991.38	Аналитический метод	0.1	Закрепление отсутствует
6373	365246.84	4315027.12	Аналитический метод	0.1	Закрепление отсутствует
6374	365242.18	4314956.72	Аналитический метод	0.1	Закрепление отсутствует
6375	365259.16	4314903.45	Аналитический метод	0.1	Закрепление отсутствует
6376	365230.11	4314364.12	Аналитический метод	0.1	Закрепление отсутствует
6377	365414.99	4314247.37	Аналитический метод	0.1	Закрепление отсутствует
6378	365474.85	4314091.28	Аналитический метод	0.1	Закрепление отсутствует
6379	365482.52	4314077.31	Аналитический метод	0.1	Закрепление отсутствует
6380	365614.89	4313965.33	Аналитический метод	0.1	Закрепление отсутствует
6381	365654.52	4313941.85	Аналитический метод	0.1	Закрепление отсутствует
6362	366453.02	4313806.15	Аналитический метод	0.1	Закрепление отсутствует
6382	372900.78	4311580.80	Аналитический метод	0.1	Закрепление отсутствует
6383	372952.23	4311631.75	Аналитический метод	0.1	Закрепление отсутствует
6384	372631.47	4311793.12	Аналитический метод	0.1	Закрепление отсутствует
6385	372622.77	4311797.54	Аналитический метод	0.1	Закрепление отсутствует
6386	372595.74	4311755.11	Аналитический метод	0.1	Закрепление отсутствует
6387	372604.62	4311750.68	Аналитический метод	0.1	Закрепление отсутствует
6388	372669.12	4311718.32	Аналитический метод	0.1	Закрепление отсутствует
6389	372674.20	4311694.86	Аналитический метод	0.1	Закрепление отсутствует



2. Сведения о характерных точках границ объекта

Обозначение характерных точек границ	Координаты, м		Метод определения координат характерной точки	Средняя квадратическая погрешность положения характерной точки (Mt), м	Описание обозначения точки на местности (при наличии)
	X	Y			
1	2	3	4	5	6
6382	372900.78	4311580.80	Аналитический метод	0.1	Закрепление отсутствует
6390	377502.72	4310380.41	Аналитический метод	0.1	Закрепление отсутствует
6391	377521.38	4310386.53	Аналитический метод	0.1	Закрепление отсутствует
6392	377539.85	4310396.95	Аналитический метод	0.1	Закрепление отсутствует
6393	377542.46	4310399.09	Аналитический метод	0.1	Закрепление отсутствует
6394	377544.18	4310401.99	Аналитический метод	0.1	Закрепление отсутствует
6395	377546.01	4310410.89	Аналитический метод	0.1	Закрепление отсутствует
6396	377546.74	4310417.39	Аналитический метод	0.1	Закрепление отсутствует
6397	377546.50	4310423.93	Аналитический метод	0.1	Закрепление отсутствует
6398	377546.26	4310426.04	Аналитический метод	0.1	Закрепление отсутствует
6399	377545.50	4310429.84	Аналитический метод	0.1	Закрепление отсутствует
6400	377544.10	4310433.45	Аналитический метод	0.1	Закрепление отсутствует
6401	377542.10	4310436.77	Аналитический метод	0.1	Закрепление отсутствует
6402	377537.48	4310442.32	Аналитический метод	0.1	Закрепление отсутствует
6403	377532.99	4310446.13	Аналитический метод	0.1	Закрепление отсутствует
6404	377527.44	4310450.13	Аналитический метод	0.1	Закрепление отсутствует
6405	377523.23	4310452.66	Аналитический метод	0.1	Закрепление отсутствует
6406	377518.65	4310454.46	Аналитический метод	0.1	Закрепление отсутствует
6407	377513.83	4310455.48	Аналитический метод	0.1	Закрепление отсутствует
6408	377509.20	4310456.07	Аналитический метод	0.1	Закрепление отсутствует
6409	377505.81	4310455.90	Аналитический метод	0.1	Закрепление отсутствует
6410	377502.67	4310454.60	Аналитический метод	0.1	Закрепление отсутствует
6411	377496.10	4310448.82	Аналитический метод	0.1	Закрепление отсутствует
6412	377489.75	4310440.49	Аналитический метод	0.1	Закрепление отсутствует
6413	377487.93	4310438.82	Аналитический метод	0.1	Закрепление отсутствует



2. Сведения о характерных точках границ объекта

Обозначение характерных точек границ	Координаты, м		Метод определения координат характерной точки	Средняя квадратическая погрешность положения характерной точки (Mt), м	Описание обозначения точки на местности (при наличии)
	X	Y			
1	2	3	4	5	6
6414	377485.63	4310437.90	Аналитический метод	0.1	Закрепление отсутствует
6415	377482.41	4310437.83	Аналитический метод	0.1	Закрепление отсутствует
6416	377480.05	4310438.62	Аналитический метод	0.1	Закрепление отсутствует
6417	377478.10	4310440.16	Аналитический метод	0.1	Закрепление отсутствует
6418	377475.67	4310443.12	Аналитический метод	0.1	Закрепление отсутствует
6419	377474.74	4310444.92	Аналитический метод	0.1	Закрепление отсутствует
6420	377474.13	4310446.85	Аналитический метод	0.1	Закрепление отсутствует
6421	377473.85	4310448.85	Аналитический метод	0.1	Закрепление отсутствует
6422	377473.73	4310451.06	Аналитический метод	0.1	Закрепление отсутствует
6423	377473.83	4310454.48	Аналитический метод	0.1	Закрепление отсутствует
6424	377474.50	4310457.83	Аналитический метод	0.1	Закрепление отсутствует
6425	377475.71	4310461.04	Аналитический метод	0.1	Закрепление отсутствует
6426	377479.72	4310469.42	Аналитический метод	0.1	Закрепление отсутствует
6427	377482.30	4310475.88	Аналитический метод	0.1	Закрепление отсутствует
6428	377484.03	4310482.63	Аналитический метод	0.1	Закрепление отсутствует
6429	377484.42	4310484.71	Аналитический метод	0.1	Закрепление отсутствует
6430	377485.00	4310491.05	Аналитический метод	0.1	Закрепление отсутствует
6431	377484.46	4310496.59	Аналитический метод	0.1	Закрепление отсутствует
6432	377476.70	4310498.56	Аналитический метод	0.1	Закрепление отсутствует
6433	377463.46	4310501.92	Аналитический метод	0.1	Закрепление отсутствует
6434	377450.20	4310505.28	Аналитический метод	0.1	Закрепление отсутствует
6435	377434.47	4310509.27	Аналитический метод	0.1	Закрепление отсутствует
6436	377421.79	4310512.49	Аналитический метод	0.1	Закрепление отсутствует
6437	377379.28	4310523.26	Аналитический метод	0.1	Закрепление отсутствует
6438	377206.27	4310640.27	Аналитический метод	0.1	Закрепление отсутствует



2. Сведения о характерных точках границ объекта

Обозначение характерных точек границ	Координаты, м		Метод определения координат характерной точки	Средняя квадратическая погрешность положения характерной точки (Mt), м	Описание обозначения точки на местности (при наличии)
	X	Y			
1	2	3	4	5	6
6439	377161.32	4310653.37	Аналитический метод	0.1	Закрепление отсутствует
6440	377141.20	4310657.59	Аналитический метод	0.1	Закрепление отсутствует
6441	377130.65	4310659.85	Аналитический метод	0.1	Закрепление отсутствует
6442	377080.24	4310670.37	Аналитический метод	0.1	Закрепление отсутствует
6443	376987.70	4310680.96	Аналитический метод	0.1	Закрепление отсутствует
6444	376894.69	4310689.42	Аналитический метод	0.1	Закрепление отсутствует
6445	376913.59	4311250.70	Аналитический метод	0.1	Закрепление отсутствует
6446	377263.62	4311402.59	Аналитический метод	0.1	Закрепление отсутствует
6447	377278.12	4311685.78	Аналитический метод	0.1	Закрепление отсутствует
6448	376937.60	4311963.25	Аналитический метод	0.1	Закрепление отсутствует
6449	376962.23	4312694.20	Аналитический метод	0.1	Закрепление отсутствует
6450	375987.98	4312781.85	Аналитический метод	0.1	Закрепление отсутствует
6451	375980.52	4312783.42	Аналитический метод	0.1	Закрепление отсутствует
6452	375719.03	4312854.67	Аналитический метод	0.1	Закрепление отсутствует
6453	375568.76	4312804.97	Аналитический метод	0.1	Закрепление отсутствует
6454	375383.55	4312876.25	Аналитический метод	0.1	Закрепление отсутствует
6455	375322.12	4313003.33	Аналитический метод	0.1	Закрепление отсутствует
6456	375095.69	4313151.69	Аналитический метод	0.1	Закрепление отсутствует
6457	374402.77	4312877.59	Аналитический метод	0.1	Закрепление отсутствует
6458	373769.24	4312011.40	Аналитический метод	0.1	Закрепление отсутствует
6459	373485.99	4312005.53	Аналитический метод	0.1	Закрепление отсутствует
6460	373390.31	4312002.77	Аналитический метод	0.1	Закрепление отсутствует
6461	373278.31	4311911.21	Аналитический метод	0.1	Закрепление отсутствует
6462	373163.52	4311817.38	Аналитический метод	0.1	Закрепление отсутствует
6463	373146.38	4311644.01	Аналитический метод	0.1	Закрепление отсутствует



2. Сведения о характерных точках границ объекта

Обозначение характерных точек границ	Координаты, м		Метод определения координат характерной точки	Средняя квадратическая погрешность положения характерной точки (Mt), м	Описание обозначения точки на местности (при наличии)
	X	Y			
1	2	3	4	5	6
6464	373142.95	4311609.23	Аналитический метод	0.1	Закрепление отсутствует
6465	372973.66	4311621.00	Аналитический метод	0.1	Закрепление отсутствует
6466	372968.98	4311623.36	Аналитический метод	0.1	Закрепление отсутствует
6467	372917.67	4311572.30	Аналитический метод	0.1	Закрепление отсутствует
6468	372948.90	4311556.58	Аналитический метод	0.1	Закрепление отсутствует
6469	372968.49	4311571.36	Аналитический метод	0.1	Закрепление отсутствует
6470	373138.07	4311559.66	Аналитический метод	0.1	Закрепление отсутствует
6471	373097.19	4311144.30	Аналитический метод	0.1	Закрепление отсутствует
6472	373089.92	4311070.46	Аналитический метод	0.1	Закрепление отсутствует
6473	372850.47	4311094.86	Аналитический метод	0.1	Закрепление отсутствует
6474	372546.55	4311355.53	Аналитический метод	0.1	Закрепление отсутствует
6475	372521.00	4311373.09	Аналитический метод	0.1	Закрепление отсутствует
6476	372379.91	4311475.89	Аналитический метод	0.1	Закрепление отсутствует
6477	372372.10	4311481.56	Аналитический метод	0.1	Закрепление отсутствует
6478	372368.52	4311484.14	Аналитический метод	0.1	Закрепление отсутствует
6479	372362.42	4311488.59	Аналитический метод	0.1	Закрепление отсутствует
6480	371714.83	4311960.54	Аналитический метод	0.1	Закрепление отсутствует
6481	371717.08	4311982.90	Аналитический метод	0.1	Закрепление отсутствует
6482	371812.69	4312148.60	Аналитический метод	0.1	Закрепление отсутствует
6483	372579.04	4311763.56	Аналитический метод	0.1	Закрепление отсутствует
6484	372588.09	4311758.97	Аналитический метод	0.1	Закрепление отсутствует
6485	372615.07	4311801.35	Аналитический метод	0.1	Закрепление отсутствует
6486	372606.00	4311805.94	Аналитический метод	0.1	Закрепление отсутствует
6487	371837.90	4312192.28	Аналитический метод	0.1	Закрепление отсутствует
6488	372164.51	4312758.27	Аналитический метод	0.1	Закрепление отсутствует



2. Сведения о характерных точках границ объекта

Обозначение характерных точек границ	Координаты, м		Метод определения координат характерной точки	Средняя квадратическая погрешность положения характерной точки (Mt), м	Описание обозначения точки на местности (при наличии)
	X	Y			
1	2	3	4	5	6
6489	372902.34	4313494.89	Аналитический метод	0.1	Закрепление отсутствует
6490	373702.84	4314291.86	Аналитический метод	0.1	Закрепление отсутствует
6491	374353.18	4314925.87	Аналитический метод	0.1	Закрепление отсутствует
6492	374750.69	4315311.53	Аналитический метод	0.1	Закрепление отсутствует
6493	375051.16	4315602.69	Аналитический метод	0.1	Закрепление отсутствует
6494	375383.09	4315920.64	Аналитический метод	0.1	Закрепление отсутствует
6495	375686.36	4316260.48	Аналитический метод	0.1	Закрепление отсутствует
6496	376081.99	4316702.04	Аналитический метод	0.1	Закрепление отсутствует
6497	376363.17	4317023.77	Аналитический метод	0.1	Закрепление отсутствует
6498	376954.96	4317696.43	Аналитический метод	0.1	Закрепление отсутствует
6499	377136.15	4317901.27	Аналитический метод	0.1	Закрепление отсутствует
6500	377217.19	4317993.27	Аналитический метод	0.1	Закрепление отсутствует
6501	378444.63	4319433.75	Аналитический метод	0.1	Закрепление отсутствует
6502	378405.92	4319465.23	Аналитический метод	0.1	Закрепление отсутствует
6503	378405.77	4319465.34	Аналитический метод	0.1	Закрепление отсутствует
6504	378303.90	4319346.94	Аналитический метод	0.1	Закрепление отсутствует
6505	378292.08	4319375.84	Аналитический метод	0.1	Закрепление отсутствует
6506	378390.68	4322247.50	Аналитический метод	0.1	Закрепление отсутствует
6507	378391.47	4322246.89	Аналитический метод	0.1	Закрепление отсутствует
6508	378397.56	4322311.20	Аналитический метод	0.1	Закрепление отсутствует
6509	378411.55	4322484.59	Аналитический метод	0.1	Закрепление отсутствует
6510	378407.75	4322557.23	Аналитический метод	0.1	Закрепление отсутствует
6511	378419.11	4322564.89	Аналитический метод	0.1	Закрепление отсутствует
6512	378467.21	4323077.55	Аналитический метод	0.1	Закрепление отсутствует
6513	378477.76	4323141.73	Аналитический метод	0.1	Закрепление отсутствует

. Сведения о характерных точках границ объекта

Обозначение характерных точек границ	Координаты, м		Метод определения координат характерной точки	Средняя квадратическая погрешность положения характерной точки (Mt), м	Описание обозначения точки на местности (при наличии)
	X	Y			
1	2	3	4	5	6
6514	378509.47	4323199.25	Аналитический метод	0.1	Закрепление отсутствует
6515	378597.98	4323333.55	Аналитический метод	0.1	Закрепление отсутствует
6516	378628.97	4323394.72	Аналитический метод	0.1	Закрепление отсутствует
6517	378641.08	4323396.25	Аналитический метод	0.1	Закрепление отсутствует
6518	378703.58	4323502.30	Аналитический метод	0.1	Закрепление отсутствует
6519	378674.30	4323524.11	Аналитический метод	0.1	Закрепление отсутствует
6520	378618.35	4323430.00	Аналитический метод	0.1	Закрепление отсутствует
6521	378604.84	4323428.28	Аналитический метод	0.1	Закрепление отсутствует
6522	378566.36	4323352.34	Аналитический метод	0.1	Закрепление отсутствует
6523	378478.21	4323218.52	Аналитический метод	0.1	Закрепление отсутствует
6524	378442.93	4323154.55	Аналитический метод	0.1	Закрепление отсутствует
6525	378431.20	4323083.22	Аналитический метод	0.1	Закрепление отсутствует
6526	378384.58	4322585.82	Аналитический метод	0.1	Закрепление отсутствует
6527	378370.52	4322576.35	Аналитический метод	0.1	Закрепление отсутствует
6528	378375.24	4322486.25	Аналитический метод	0.1	Закрепление отсутствует
6529	378361.47	4322315.44	Аналитический метод	0.1	Закрепление отсутствует
6530	378357.29	4322271.37	Аналитический метод	0.1	Закрепление отсутствует
6531	378341.35	4322282.28	Аналитический метод	0.1	Закрепление отсутствует
6532	378329.64	4321957.12	Аналитический метод	0.1	Закрепление отсутствует
6533	378313.44	4321505.09	Аналитический метод	0.1	Закрепление отсутствует
6534	378301.36	4321145.15	Аналитический метод	0.1	Закрепление отсутствует
6535	378285.39	4320669.28	Аналитический метод	0.1	Закрепление отсутствует
6536	378267.79	4320195.31	Аналитический метод	0.1	Закрепление отсутствует
6537	378239.19	4319278.83	Аналитический метод	0.1	Закрепление отсутствует
6538	378143.01	4319160.77	Аналитический метод	0.1	Закрепление отсутствует



2. Сведения о характерных точках границ объекта

Обозначение характерных точек границ	Координаты, м		Метод определения координат характерной точки	Средняя квадратическая погрешность положения характерной точки (Mt), м	Описание обозначения точки на местности (при наличии)
	X	Y			
1	2	3	4	5	6
6539	377826.55	4318787.40	Аналитический метод	0.1	Закрепление отсутствует
6540	377215.18	4318066.13	Аналитический метод	0.1	Закрепление отсутствует
6541	377192.32	4318040.29	Аналитический метод	0.1	Закрепление отсутствует
6542	377185.45	4318032.58	Аналитический метод	0.1	Закрепление отсутствует
6543	377112.63	4317950.17	Аналитический метод	0.1	Закрепление отсутствует
6544	376514.95	4317273.57	Аналитический метод	0.1	Закрепление отсутствует
6545	376148.63	4316854.15	Аналитический метод	0.1	Закрепление отсутствует
6546	375841.23	4316508.26	Аналитический метод	0.1	Закрепление отсутствует
6547	375347.39	4315955.66	Аналитический метод	0.1	Закрепление отсутствует
6548	375190.32	4315806.19	Аналитический метод	0.1	Закрепление отсутствует
6549	374736.33	4315367.27	Аналитический метод	0.1	Закрепление отсутствует
6550	374473.14	4315111.65	Аналитический метод	0.1	Закрепление отсутствует
6551	374160.89	4314809.45	Аналитический метод	0.1	Закрепление отсутствует
6552	374042.69	4314694.31	Аналитический метод	0.1	Закрепление отсутствует
6553	373769.22	4314427.96	Аналитический метод	0.1	Закрепление отсутствует
6554	373673.43	4314333.06	Аналитический метод	0.1	Закрепление отсутствует
6555	373451.70	4314112.43	Аналитический метод	0.1	Закрепление отсутствует
6556	373444.62	4314105.41	Аналитический метод	0.1	Закрепление отсутствует
6557	373064.29	4313727.03	Аналитический метод	0.1	Закрепление отсутствует
6558	372126.79	4312791.25	Аналитический метод	0.1	Закрепление отсутствует
6559	371802.57	4312239.91	Аналитический метод	0.1	Закрепление отсутствует
6560	371788.09	4312217.36	Аналитический метод	0.1	Закрепление отсутствует
6561	371722.86	4312250.15	Аналитический метод	0.1	Закрепление отсутствует
6562	371588.81	4312215.71	Аналитический метод	0.1	Закрепление отсутствует
6563	371093.28	4314124.85	Аналитический метод	0.1	Закрепление отсутствует

2. Сведения о характерных точках границ объекта

Обозначение характерных точек границ	Координаты, м		Метод определения координат характерной точки	Средняя квадратическая погрешность положения характерной точки (Mt), м	Описание обозначения точки на местности (при наличии)
	X	Y			
1	2	3	4	5	6
6564	368623.77	4315153.19	Аналитический метод	0.1	Закрепление отсутствует
6565	368054.93	4315390.07	Аналитический метод	0.1	Закрепление отсутствует
6566	368009.34	4315409.15	Аналитический метод	0.1	Закрепление отсутствует
6567	367984.62	4315419.55	Аналитический метод	0.1	Закрепление отсутствует
6568	367975.30	4315409.28	Аналитический метод	0.1	Закрепление отсутствует
6569	367999.67	4315399.80	Аналитический метод	0.1	Закрепление отсутствует
6570	368046.30	4315380.23	Аналитический метод	0.1	Закрепление отсутствует
6571	369869.80	4314617.01	Аналитический метод	0.1	Закрепление отсутствует
6572	371079.28	4314110.78	Аналитический метод	0.1	Закрепление отсутствует
6573	371571.83	4312211.36	Аналитический метод	0.1	Закрепление отсутствует
6574	371482.76	4312188.47	Аналитический метод	0.1	Закрепление отсутствует
6575	370965.34	4312906.45	Аналитический метод	0.1	Закрепление отсутствует
6576	370751.96	4313073.33	Аналитический метод	0.1	Закрепление отсутствует
6577	370361.27	4313590.25	Аналитический метод	0.1	Закрепление отсутствует
6578	369853.66	4314040.05	Аналитический метод	0.1	Закрепление отсутствует
6579	369402.62	4314268.99	Аналитический метод	0.1	Закрепление отсутствует
6580	368893.54	4314187.97	Аналитический метод	0.1	Закрепление отсутствует
6581	368883.42	4314186.35	Аналитический метод	0.1	Закрепление отсутствует
6582	368602.29	4314141.59	Аналитический метод	0.1	Закрепление отсутствует
6583	368131.81	4313918.48	Аналитический метод	0.1	Закрепление отсутствует
6584	367728.93	4313727.43	Аналитический метод	0.1	Закрепление отсутствует
6585	367477.77	4313726.19	Аналитический метод	0.1	Закрепление отсутствует
6586	367328.46	4313736.47	Аналитический метод	0.1	Закрепление отсутствует
6587	367216.97	4313813.43	Аналитический метод	0.1	Закрепление отсутствует
6588	367203.54	4313822.72	Аналитический метод	0.1	Закрепление отсутствует



2. Сведения о характерных точках границ объекта

Обозначение характерных точек границ	Координаты, м		Метод определения координат характерной точки	Средняя квадратическая погрешность положения характерной точки (Mt), м	Описание обозначения точки на местности (при наличии)
	X	Y			
1	2	3	4	5	6
6589	367189.82	4313801.59	Аналитический метод	0.1	Закрепление отсутствует
6590	367211.30	4313776.32	Аналитический метод	0.1	Закрепление отсутствует
6591	367215.11	4313771.88	Аналитический метод	0.1	Закрепление отсутствует
6592	367334.76	4313691.72	Аналитический метод	0.1	Закрепление отсутствует
6593	367433.64	4313683.24	Аналитический метод	0.1	Закрепление отсутствует
6594	367691.92	4313679.08	Аналитический метод	0.1	Закрепление отсутствует
6595	367856.56	4313734.35	Аналитический метод	0.1	Закрепление отсутствует
6596	368038.30	4313817.96	Аналитический метод	0.1	Закрепление отсутствует
6597	368451.17	4314034.02	Аналитический метод	0.1	Закрепление отсутствует
6598	368572.73	4314082.63	Аналитический метод	0.1	Закрепление отсутствует
6599	368723.35	4314116.60	Аналитический метод	0.1	Закрепление отсутствует
6600	368880.54	4314144.55	Аналитический метод	0.1	Закрепление отсутствует
6601	368890.67	4314146.40	Аналитический метод	0.1	Закрепление отсутствует
6602	368996.48	4314166.62	Аналитический метод	0.1	Закрепление отсутствует
6603	369386.92	4314212.56	Аналитический метод	0.1	Закрепление отсутствует
6604	369417.55	4314206.60	Аналитический метод	0.1	Закрепление отсутствует
6605	369633.26	4314110.53	Аналитический метод	0.1	Закрепление отсутствует
6606	369678.71	4314087.42	Аналитический метод	0.1	Закрепление отсутствует
6607	369868.93	4313965.17	Аналитический метод	0.1	Закрепление отсутствует
6608	370032.48	4313821.34	Аналитический метод	0.1	Закрепление отсутствует
6609	370186.69	4313690.68	Аналитический метод	0.1	Закрепление отсутствует
6610	370338.17	4313549.46	Аналитический метод	0.1	Закрепление отсутствует
6611	370526.28	4313297.30	Аналитический метод	0.1	Закрепление отсутствует
6612	370698.98	4313120.43	Аналитический метод	0.1	Закрепление отсутствует
6613	370760.83	4312992.19	Аналитический метод	0.1	Закрепление отсутствует

2. Сведения о характерных точках границ объекта

Обозначение характерных точек границ	Координаты, м		Метод определения координат характерной точки	Средняя квадратическая погрешность положения характерной точки (Mt), м	Описание обозначения точки на местности (при наличии)
	X	Y			
1	2	3	4	5	6
6614	370768.58	4312996.71	Аналитический метод	0.1	Закрепление отсутствует
6615	370883.80	4312906.62	Аналитический метод	0.1	Закрепление отсутствует
6616	370934.56	4312822.14	Аналитический метод	0.1	Закрепление отсутствует
6617	370957.75	4312752.37	Аналитический метод	0.1	Закрепление отсутствует
6618	371019.14	4312746.65	Аналитический метод	0.1	Закрепление отсутствует
6619	371463.00	4312131.40	Аналитический метод	0.1	Закрепление отсутствует
6620	371584.46	4312162.60	Аналитический метод	0.1	Закрепление отсутствует
6621	371593.13	4312129.20	Аналитический метод	0.1	Закрепление отсутствует
6622	371643.31	4312126.18	Аналитический метод	0.1	Закрепление отсутствует
6623	371642.79	4312126.11	Аналитический метод	0.1	Закрепление отсутствует
6624	371698.05	4312055.20	Аналитический метод	0.1	Закрепление отсутствует
6625	371669.02	4311998.00	Аналитический метод	0.1	Закрепление отсутствует
6626	371664.34	4311954.83	Аналитический метод	0.1	Закрепление отсутствует
6627	371671.08	4311935.84	Аналитический метод	0.1	Закрепление отсутствует
6628	371684.57	4311919.22	Аналитический метод	0.1	Закрепление отсутствует
6629	372205.60	4311514.19	Аналитический метод	0.1	Закрепление отсутствует
6630	372440.84	4311343.74	Аналитический метод	0.1	Закрепление отсутствует
6631	372459.11	4311326.21	Аналитический метод	0.1	Закрепление отсутствует
6632	372705.88	4311118.85	Аналитический метод	0.1	Закрепление отсутствует
6633	372713.15	4311109.99	Аналитический метод	0.1	Закрепление отсутствует
6634	372704.25	4311081.10	Аналитический метод	0.1	Закрепление отсутствует
6635	372372.63	4311129.06	Аналитический метод	0.1	Закрепление отсутствует
6636	372080.97	4311171.31	Аналитический метод	0.1	Закрепление отсутствует
6637	372030.98	4311142.87	Аналитический метод	0.1	Закрепление отсутствует
6638	372017.20	4311132.42	Аналитический метод	0.1	Закрепление отсутствует



2. Сведения о характерных точках границ объекта

Обозначение характерных точек границ	Координаты, м		Метод определения координат характерной точки	Средняя квадратическая погрешность положения характерной точки (Mt), м	Описание обозначения точки на местности (при наличии)
	X	Y			
1	2	3	4	5	6
6639	372312.77	4311089.91	Аналитический метод	0.1	Закрепление отсутствует
6640	372233.98	4311004.35	Аналитический метод	0.1	Закрепление отсутствует
6641	372269.63	4311021.57	Аналитический метод	0.1	Закрепление отсутствует
6642	372331.23	4311086.17	Аналитический метод	0.1	Закрепление отсутствует
6643	372686.12	4311039.55	Аналитический метод	0.1	Закрепление отсутствует
6644	372613.07	4310900.61	Аналитический метод	0.1	Закрепление отсутствует
6645	372578.90	4310832.20	Аналитический метод	0.1	Закрепление отсутствует
6646	372572.30	4310818.98	Аналитический метод	0.1	Закрепление отсутствует
6647	372183.76	4310141.98	Аналитический метод	0.1	Закрепление отсутствует
6648	372406.44	4310088.73	Аналитический метод	0.1	Закрепление отсутствует
6649	372811.25	4310811.34	Аналитический метод	0.1	Закрепление отсутствует
6650	372816.43	4310820.52	Аналитический метод	0.1	Закрепление отсутствует
6651	372937.33	4311036.38	Аналитический метод	0.1	Закрепление отсутствует
6652	375062.03	4310814.34	Аналитический метод	0.1	Закрепление отсутствует
6653	376149.72	4310710.19	Аналитический метод	0.1	Закрепление отсутствует
6654	377089.77	4310610.94	Аналитический метод	0.1	Закрепление отсутствует
6655	377370.59	4310463.80	Аналитический метод	0.1	Закрепление отсутствует
6656	377474.81	4310393.38	Аналитический метод	0.1	Закрепление отсутствует
6657	377484.69	4310388.73	Аналитический метод	0.1	Закрепление отсутствует
6658	377502.49	4310380.35	Аналитический метод	0.1	Закрепление отсутствует
6390	377502.72	4310380.41	Аналитический метод	0.1	Закрепление отсутствует
6659	371717.03	4312196.66	Аналитический метод	0.1	Закрепление отсутствует
6660	371601.47	4312166.97	Аналитический метод	0.1	Закрепление отсутствует
6661	371607.22	4312144.77	Аналитический метод	0.1	Закрепление отсутствует
6662	371738.23	4312139.60	Аналитический метод	0.1	Закрепление отсутствует



2. Сведения о характерных точках границ объекта

Обозначение характерных точек границ	Координаты, м		Метод определения координат характерной точки	Средняя квадратическая погрешность положения характерной точки (Mt), м	Описание обозначения точки на местности (при наличии)
	X	Y			
1	2	3	4	5	6
6663	371760.75	4312174.71	Аналитический метод	0.1	Закрепление отсутствует
6659	371717.03	4312196.66	Аналитический метод	0.1	Закрепление отсутствует
6664	365986.76	4323388.32	Аналитический метод	0.1	Закрепление отсутствует
6665	366332.56	4323383.15	Аналитический метод	0.1	Закрепление отсутствует
6666	366790.67	4322844.91	Аналитический метод	0.1	Закрепление отсутствует
6667	366857.65	4322766.21	Аналитический метод	0.1	Закрепление отсутствует
6668	366871.12	4322778.82	Аналитический метод	0.1	Закрепление отсутствует
6669	366334.68	4323399.11	Аналитический метод	0.1	Закрепление отсутствует
6670	364997.79	4323421.29	Аналитический метод	0.1	Закрепление отсутствует
6671	364747.49	4323422.80	Аналитический метод	0.1	Закрепление отсутствует
6672	364505.71	4323428.31	Аналитический метод	0.1	Закрепление отсутствует
6673	364042.25	4323508.80	Аналитический метод	0.1	Закрепление отсутствует
6674	363729.97	4323527.12	Аналитический метод	0.1	Закрепление отсутствует
6675	362772.79	4324156.39	Аналитический метод	0.1	Закрепление отсутствует
6676	362761.42	4324157.02	Аналитический метод	0.1	Закрепление отсутствует
6677	362782.76	4324136.74	Аналитический метод	0.1	Закрепление отсутствует
6678	362822.67	4324110.64	Аналитический метод	0.1	Закрепление отсутствует
6679	362823.09	4324111.03	Аналитический метод	0.1	Закрепление отсутствует
6680	362824.69	4324109.32	Аналитический метод	0.1	Закрепление отсутствует
6681	362938.80	4324034.73	Аналитический метод	0.1	Закрепление отсутствует
6682	362951.46	4324026.41	Аналитический метод	0.1	Закрепление отсутствует
6683	362951.56	4324025.20	Аналитический метод	0.1	Закрепление отсутствует
6684	362938.84	4324004.52	Аналитический метод	0.1	Закрепление отсутствует
6685	362933.81	4324004.17	Аналитический метод	0.1	Закрепление отсутствует
6686	362923.25	4323997.86	Аналитический метод	0.1	Закрепление отсутствует



2. Сведения о характерных точках границ объекта

Обозначение характерных точек границ	Координаты, м		Метод определения координат характерной точки	Средняя квадратическая погрешность положения характерной точки (Mt), м	Описание обозначения точки на местности (при наличии)
	X	Y			
1	2	3	4	5	6
6687	362910.08	4323983.98	Аналитический метод	0.1	Закрепление отсутствует
6688	362919.19	4323977.18	Аналитический метод	0.1	Закрепление отсутствует
6689	362928.98	4323990.43	Аналитический метод	0.1	Закрепление отсутствует
6690	362945.10	4323995.18	Аналитический метод	0.1	Закрепление отсутствует
6691	362953.60	4324008.96	Аналитический метод	0.1	Закрепление отсутствует
6692	362992.86	4323983.57	Аналитический метод	0.1	Закрепление отсутствует
6693	363447.95	4323689.23	Аналитический метод	0.1	Закрепление отсутствует
6694	363536.16	4323632.67	Аналитический метод	0.1	Закрепление отсутствует
6695	363712.62	4323517.10	Аналитический метод	0.1	Закрепление отсутствует
6696	363733.62	4323514.78	Аналитический метод	0.1	Закрепление отсутствует
6697	363927.48	4323502.78	Аналитический метод	0.1	Закрепление отсутствует
6698	363918.49	4323488.25	Аналитический метод	0.1	Закрепление отсутствует
6699	363731.53	4323196.59	Аналитический метод	0.1	Закрепление отсутствует
6700	363725.71	4323187.51	Аналитический метод	0.1	Закрепление отсутствует
6701	363687.91	4323127.45	Аналитический метод	0.1	Закрепление отсутствует
6702	363662.96	4323115.99	Аналитический метод	0.1	Закрепление отсутствует
6703	363652.18	4323111.20	Аналитический метод	0.1	Закрепление отсутствует
6704	363642.77	4323081.38	Аналитический метод	0.1	Закрепление отсутствует
6705	363650.59	4323071.08	Аналитический метод	0.1	Закрепление отсутствует
6706	363637.90	4323065.19	Аналитический метод	0.1	Закрепление отсутствует
6707	363644.48	4323056.51	Аналитический метод	0.1	Закрепление отсутствует
6708	363672.17	4323053.80	Аналитический метод	0.1	Закрепление отсутствует
6709	363684.32	4323058.56	Аналитический метод	0.1	Закрепление отсутствует
6710	363730.43	4323080.03	Аналитический метод	0.1	Закрепление отсутствует
6711	363801.22	4323189.21	Аналитический метод	0.1	Закрепление отсутствует



2. Сведения о характерных точках границ объекта

Обозначение характерных точек границ	Координаты, м		Метод определения координат характерной точки	Средняя квадратическая погрешность положения характерной точки (Mt), м	Описание обозначения точки на местности (при наличии)
	X	Y			
1	2	3	4	5	6
6712	363981.43	4323479.49	Аналитический метод	0.1	Закрепление отсутствует
6713	363994.73	4323498.52	Аналитический метод	0.1	Закрепление отсутствует
6714	364044.90	4323495.51	Аналитический метод	0.1	Закрепление отсутствует
6715	364506.12	4323410.52	Аналитический метод	0.1	Закрепление отсутствует
6716	364577.32	4323410.09	Аналитический метод	0.1	Закрепление отсутствует
6717	364577.55	4323409.45	Аналитический метод	0.1	Закрепление отсутствует
6718	364580.27	4323401.87	Аналитический метод	0.1	Закрепление отсутствует
6719	364567.41	4323215.22	Аналитический метод	0.1	Закрепление отсутствует
6720	365058.17	4322692.86	Аналитический метод	0.1	Закрепление отсутствует
6721	365340.35	4322649.82	Аналитический метод	0.1	Закрепление отсутствует
6722	365443.39	4322682.65	Аналитический метод	0.1	Закрепление отсутствует
6723	365376.52	4322685.93	Аналитический метод	0.1	Закрепление отсутствует
6724	365357.25	4322688.10	Аналитический метод	0.1	Закрепление отсутствует
6725	365078.03	4322731.07	Аналитический метод	0.1	Закрепление отсутствует
6726	364854.26	4322969.18	Аналитический метод	0.1	Закрепление отсутствует
6727	364608.45	4323228.61	Аналитический метод	0.1	Закрепление отсутствует
6728	364621.24	4323408.79	Аналитический метод	0.1	Закрепление отсутствует
6729	365940.76	4323389.02	Аналитический метод	0.1	Закрепление отсутствует
6730	365979.70	4323318.01	Аналитический метод	0.1	Закрепление отсутствует
6731	366111.93	4323073.87	Аналитический метод	0.1	Закрепление отсутствует
6732	366214.03	4322881.80	Аналитический метод	0.1	Закрепление отсутствует
6733	366333.23	4322659.43	Аналитический метод	0.1	Закрепление отсутствует
6734	366374.24	4322643.07	Аналитический метод	0.1	Закрепление отсутствует
6735	366437.67	4322630.38	Аналитический метод	0.1	Закрепление отсутствует
6736	366457.50	4322636.05	Аналитический метод	0.1	Закрепление отсутствует



2. Сведения о характерных точках границ объекта

Обозначение характерных точек границ	Координаты, м		Метод определения координат характерной точки	Средняя квадратическая погрешность положения характерной точки (Mt), м	Описание обозначения точки на местности (при наличии)
	X	Y			
1	2	3	4	5	6
6737	366453.96	4322654.29	Аналитический метод	0.1	Закрепление отсутствует
6738	366361.60	4322691.18	Аналитический метод	0.1	Закрепление отсутствует
6739	366249.33	4322900.63	Аналитический метод	0.1	Закрепление отсутствует
6740	366147.17	4323092.78	Аналитический метод	0.1	Закрепление отсутствует
6664	365986.76	4323388.32	Аналитический метод	0.1	Закрепление отсутствует
6741	361180.56	4326843.25	Аналитический метод	0.1	Закрепление отсутствует
6742	361176.42	4326833.07	Аналитический метод	0.1	Закрепление отсутствует
6743	361186.60	4326828.92	Аналитический метод	0.1	Закрепление отсутствует
6744	361190.75	4326839.11	Аналитический метод	0.1	Закрепление отсутствует
6741	361180.56	4326843.25	Аналитический метод	0.1	Закрепление отсутствует
6745	362595.39	4317762.58	Аналитический метод	0.1	Закрепление отсутствует
6746	362627.72	4317729.89	Аналитический метод	0.1	Закрепление отсутствует
6747	362665.18	4317786.17	Аналитический метод	0.1	Закрепление отсутствует
6748	362803.47	4317887.40	Аналитический метод	0.1	Закрепление отсутствует
6749	362821.21	4317898.22	Аналитический метод	0.1	Закрепление отсутствует
6750	362825.85	4317898.29	Аналитический метод	0.1	Закрепление отсутствует
6751	362826.54	4317904.57	Аналитический метод	0.1	Закрепление отсутствует
6752	362834.81	4317965.29	Аналитический метод	0.1	Закрепление отсутствует
6753	362848.23	4317964.56	Аналитический метод	0.1	Закрепление отсутствует
6754	362881.90	4317959.77	Аналитический метод	0.1	Закрепление отсутствует
6755	362888.16	4318063.63	Аналитический метод	0.1	Закрепление отсутствует
6756	362894.00	4318123.05	Аналитический метод	0.1	Закрепление отсутствует
6757	362891.36	4318116.96	Аналитический метод	0.1	Закрепление отсутствует
6758	362571.63	4317929.64	Аналитический метод	0.1	Закрепление отсутствует
6759	362537.73	4317821.20	Аналитический метод	0.1	Закрепление отсутствует



2. Сведения о характерных точках границ объекта

Обозначение характерных точек границ	Координаты, м		Метод определения координат характерной точки	Средняя квадратическая погрешность положения характерной точки (Mt), м	Описание обозначения точки на местности (при наличии)
	X	Y			
1	2	3	4	5	6
6760	362560.26	4317798.43	Аналитический метод	0.1	Закрепление отсутствует
6761	362613.74	4317871.34	Аналитический метод	0.1	Закрепление отсутствует
6762	362651.05	4317844.36	Аналитический метод	0.1	Закрепление отсутствует
6763	362627.22	4317809.09	Аналитический метод	0.1	Закрепление отсутствует
6764	362626.79	4317808.72	Аналитический метод	0.1	Закрепление отсутствует
6765	362611.49	4317795.68	Аналитический метод	0.1	Закрепление отсутствует
6766	362599.92	4317782.04	Аналитический метод	0.1	Закрепление отсутствует
6767	362599.84	4317780.79	Аналитический метод	0.1	Закрепление отсутствует
6768	362587.88	4317768.07	Аналитический метод	0.1	Закрепление отсутствует
6745	362595.39	4317762.58	Аналитический метод	0.1	Закрепление отсутствует
6769	362698.74	4318840.06	Аналитический метод	0.1	Закрепление отсутствует
6770	362734.18	4318858.24	Аналитический метод	0.1	Закрепление отсутствует
6771	362747.52	4318865.56	Аналитический метод	0.1	Закрепление отсутствует
6772	362753.15	4318868.85	Аналитический метод	0.1	Закрепление отсутствует
6773	362766.40	4318875.37	Аналитический метод	0.1	Закрепление отсутствует
6774	362774.77	4318880.16	Аналитический метод	0.1	Закрепление отсутствует
6775	362788.10	4318887.58	Аналитический метод	0.1	Закрепление отсутствует
6776	362801.23	4318895.78	Аналитический метод	0.1	Закрепление отсутствует
6777	362812.07	4318901.82	Аналитический метод	0.1	Закрепление отсутствует
6778	362820.19	4318907.10	Аналитический метод	0.1	Закрепление отсутствует
6779	362826.26	4318914.20	Аналитический метод	0.1	Закрепление отсутствует
6780	362832.09	4318926.41	Аналитический метод	0.1	Закрепление отсутствует
6781	362842.06	4318941.36	Аналитический метод	0.1	Закрепление отсутствует
6782	362842.39	4318947.30	Аналитический метод	0.1	Закрепление отсутствует
6783	362843.51	4318976.90	Аналитический метод	0.1	Закрепление отсутствует



2. Сведения о характерных точках границ объекта

Обозначение характерных точек границ	Координаты, м		Метод определения координат характерной точки	Средняя квадратическая погрешность положения характерной точки (Mt), м	Описание обозначения точки на местности (при наличии)
	X	Y			
1	2	3	4	5	6
6784	362844.48	4319002.67	Аналитический метод	0.1	Закрепление отсутствует
6785	362830.42	4319058.96	Аналитический метод	0.1	Закрепление отсутствует
6786	362830.12	4319070.55	Аналитический метод	0.1	Закрепление отсутствует
6787	362842.13	4319069.87	Аналитический метод	0.1	Закрепление отсутствует
6788	362841.47	4319074.24	Аналитический метод	0.1	Закрепление отсутствует
6789	362841.80	4319079.76	Аналитический метод	0.1	Закрепление отсутствует
6790	362829.74	4319080.59	Аналитический метод	0.1	Закрепление отсутствует
6791	362829.41	4319075.36	Аналитический метод	0.1	Закрепление отсутствует
6792	362823.89	4319069.60	Аналитический метод	0.1	Закрепление отсутствует
6793	362777.39	4319063.11	Аналитический метод	0.1	Закрепление отсутствует
6794	362772.60	4319060.54	Аналитический метод	0.1	Закрепление отсутствует
6795	362766.48	4319056.11	Аналитический метод	0.1	Закрепление отсутствует
6796	362750.37	4319040.24	Аналитический метод	0.1	Закрепление отсутствует
6797	362724.82	4319010.97	Аналитический метод	0.1	Закрепление отсутствует
6798	362709.02	4318989.27	Аналитический метод	0.1	Закрепление отсутствует
6799	362685.32	4318951.12	Аналитический метод	0.1	Закрепление отсутствует
6800	362661.72	4318911.82	Аналитический метод	0.1	Закрепление отсутствует
6801	362674.66	4318892.16	Аналитический метод	0.1	Закрепление отсутствует
6802	362703.70	4318919.04	Аналитический метод	0.1	Закрепление отсутствует
6803	362727.75	4318881.24	Аналитический метод	0.1	Закрепление отсутствует
6804	362691.13	4318856.36	Аналитический метод	0.1	Закрепление отсутствует
6769	362698.74	4318840.06	Аналитический метод	0.1	Закрепление отсутствует
6805	363576.66	4319518.26	Аналитический метод	0.1	Закрепление отсутствует
6806	363584.31	4319591.95	Аналитический метод	0.1	Закрепление отсутствует
6807	363561.64	4319593.21	Аналитический метод	0.1	Закрепление отсутствует



2. Сведения о характерных точках границ объекта

Обозначение характерных точек границ	Координаты, м		Метод определения координат характерной точки	Средняя квадратическая погрешность положения характерной точки (Mt), м	Описание обозначения точки на местности (при наличии)
	X	Y			
1	2	3	4	5	6
6808	363562.61	4319619.18	Аналитический метод	0.1	Закрепление отсутствует
6809	363508.64	4319623.19	Аналитический метод	0.1	Закрепление отсутствует
6810	363512.21	4319669.43	Аналитический метод	0.1	Закрепление отсутствует
6811	363474.89	4319672.19	Аналитический метод	0.1	Закрепление отсутствует
6812	363472.10	4319631.88	Аналитический метод	0.1	Закрепление отсутствует
6813	363483.41	4319630.40	Аналитический метод	0.1	Закрепление отсутствует
6814	363483.30	4319589.88	Аналитический метод	0.1	Закрепление отсутствует
6815	363484.50	4319589.54	Аналитический метод	0.1	Закрепление отсутствует
6816	363483.42	4319576.68	Аналитический метод	0.1	Закрепление отсутствует
6817	363495.76	4319573.34	Аналитический метод	0.1	Закрепление отсутствует
6818	363503.46	4319573.21	Аналитический метод	0.1	Закрепление отсутствует
6819	363502.78	4319563.43	Аналитический метод	0.1	Закрепление отсутствует
6820	363504.98	4319557.52	Аналитический метод	0.1	Закрепление отсутствует
6821	363511.13	4319556.44	Аналитический метод	0.1	Закрепление отсутствует
6822	363508.99	4319554.05	Аналитический метод	0.1	Закрепление отсутствует
6823	363504.70	4319533.38	Аналитический метод	0.1	Закрепление отсутствует
6824	363515.57	4319521.80	Аналитический метод	0.1	Закрепление отсутствует
6805	363576.66	4319518.26	Аналитический метод	0.1	Закрепление отсутствует
6825	363264.44	4319576.96	Аналитический метод	0.1	Закрепление отсутствует
6826	363264.89	4319582.26	Аналитический метод	0.1	Закрепление отсутствует
6827	363265.24	4319587.28	Аналитический метод	0.1	Закрепление отсутствует
6828	363267.03	4319587.16	Аналитический метод	0.1	Закрепление отсутствует
6829	363267.38	4319592.18	Аналитический метод	0.1	Закрепление отсутствует
6830	363265.58	4319592.31	Аналитический метод	0.1	Закрепление отсутствует
6831	363266.01	4319598.49	Аналитический метод	0.1	Закрепление отсутствует



2. Сведения о характерных точках границ объекта

Обозначение характерных точек границ	Координаты, м		Метод определения координат характерной точки	Средняя квадратическая погрешность положения характерной точки (Mt), м	Описание обозначения точки на местности (при наличии)
	X	Y			
1	2	3	4	5	6
6832	363252.02	4319599.45	Аналитический метод	0.1	Закрепление отсутствует
6833	363253.35	4319618.72	Аналитический метод	0.1	Закрепление отсутствует
6834	363237.24	4319619.83	Аналитический метод	0.1	Закрепление отсутствует
6835	363237.30	4319621.20	Аналитический метод	0.1	Закрепление отсутствует
6836	363237.31	4319621.31	Аналитический метод	0.1	Закрепление отсутствует
6837	363240.55	4319674.10	Аналитический метод	0.1	Закрепление отсутствует
6838	363176.56	4319679.36	Аналитический метод	0.1	Закрепление отсутствует
6839	363173.00	4319624.83	Аналитический метод	0.1	Закрепление отсутствует
6840	363181.49	4319624.40	Аналитический метод	0.1	Закрепление отсутствует
6841	363182.32	4319620.42	Аналитический метод	0.1	Закрепление отсутствует
6842	363184.75	4319619.36	Аналитический метод	0.1	Закрепление отсутствует
6843	363199.19	4319617.77	Аналитический метод	0.1	Закрепление отсутствует
6844	363198.71	4319610.93	Аналитический метод	0.1	Закрепление отсутствует
6845	363208.23	4319609.57	Аналитический метод	0.1	Закрепление отсутствует
6846	363207.39	4319604.55	Аналитический метод	0.1	Закрепление отсутствует
6847	363206.86	4319596.86	Аналитический метод	0.1	Закрепление отсутствует
6848	363204.38	4319597.04	Аналитический метод	0.1	Закрепление отсутствует
6849	363204.05	4319592.19	Аналитический метод	0.1	Закрепление отсутствует
6850	363206.52	4319592.02	Аналитический метод	0.1	Закрепление отсутствует
6851	363206.13	4319586.31	Аналитический метод	0.1	Закрепление отсутствует
6852	363205.71	4319580.93	Аналитический метод	0.1	Закрепление отсутствует
6825	363264.44	4319576.96	Аналитический метод	0.1	Закрепление отсутствует
6853	362923.25	4321955.05	Аналитический метод	0.1	Закрепление отсутствует
6854	362942.38	4321986.03	Аналитический метод	0.1	Закрепление отсутствует
6855	362949.89	4322037.07	Аналитический метод	0.1	Закрепление отсутствует



2. Сведения о характерных точках границ объекта

Обозначение характерных точек границ	Координаты, м		Метод определения координат характерной точки	Средняя квадратическая погрешность положения характерной точки (Mt), м	Описание обозначения точки на местности (при наличии)
	X	Y			
1	2	3	4	5	6
6856	362949.65	4322039.45	Аналитический метод	0.1	Закрепление отсутствует
6857	362920.70	4322043.78	Аналитический метод	0.1	Закрепление отсутствует
6858	362917.79	4322042.21	Аналитический метод	0.1	Закрепление отсутствует
6859	362914.09	4322038.46	Аналитический метод	0.1	Закрепление отсутствует
6860	362911.47	4322034.35	Аналитический метод	0.1	Закрепление отсутствует
6861	362910.43	4322031.97	Аналитический метод	0.1	Закрепление отсутствует
6853	362923.25	4321955.05	Аналитический метод	0.1	Закрепление отсутствует
6862	360726.00	4322565.19	Аналитический метод	0.1	Закрепление отсутствует
6863	360744.72	4322580.97	Аналитический метод	0.1	Закрепление отсутствует
6864	360747.99	4322577.73	Аналитический метод	0.1	Закрепление отсутствует
6865	360781.49	4322607.67	Аналитический метод	0.1	Закрепление отсутствует
6866	360813.05	4322636.60	Аналитический метод	0.1	Закрепление отсутствует
6867	360823.07	4322629.87	Аналитический метод	0.1	Закрепление отсутствует
6868	360827.83	4322626.67	Аналитический метод	0.1	Закрепление отсутствует
6869	360828.82	4322628.45	Аналитический метод	0.1	Закрепление отсутствует
6870	360864.35	4322692.77	Аналитический метод	0.1	Закрепление отсутствует
6871	360796.00	4322713.64	Аналитический метод	0.1	Закрепление отсутствует
6872	360792.20	4322703.36	Аналитический метод	0.1	Закрепление отсутствует
6873	360784.01	4322689.96	Аналитический метод	0.1	Закрепление отсутствует
6874	360740.85	4322644.02	Аналитический метод	0.1	Закрепление отсутствует
6875	360718.78	4322628.57	Аналитический метод	0.1	Закрепление отсутствует
6876	360707.45	4322612.94	Аналитический метод	0.1	Закрепление отсутствует
6877	360701.39	4322601.30	Аналитический метод	0.1	Закрепление отсутствует
6878	360698.42	4322594.54	Аналитический метод	0.1	Закрепление отсутствует
6879	360719.25	4322570.89	Аналитический метод	0.1	Закрепление отсутствует



2. Сведения о характерных точках границ объекта

Обозначение характерных точек границ	Координаты, м		Метод определения координат характерной точки	Средняя квадратическая погрешность положения характерной точки (Mt), м	Описание обозначения точки на местности (при наличии)
	X	Y			
1	2	3	4	5	6
6862	360726.00	4322565.19	Аналитический метод	0.1	Закрепление отсутствует
6880	363760.80	4316290.65	Аналитический метод	0.1	Закрепление отсутствует
6881	363787.10	4316288.97	Аналитический метод	0.1	Закрепление отсутствует
6882	363795.76	4316402.00	Аналитический метод	0.1	Закрепление отсутствует
6883	363798.57	4316418.06	Аналитический метод	0.1	Закрепление отсутствует
6884	363803.69	4316491.87	Аналитический метод	0.1	Закрепление отсутствует
6885	363811.24	4316495.64	Аналитический метод	0.1	Закрепление отсутствует
6886	363816.05	4316498.69	Аналитический метод	0.1	Закрепление отсутствует
6887	363818.22	4316501.71	Аналитический метод	0.1	Закрепление отсутствует
6888	363818.54	4316507.64	Аналитический метод	0.1	Закрепление отсутствует
6889	363819.08	4316515.18	Аналитический метод	0.1	Закрепление отсутствует
6890	363820.46	4316521.99	Аналитический метод	0.1	Закрепление отсутствует
6891	363825.39	4316531.52	Аналитический метод	0.1	Закрепление отсутствует
6892	363830.66	4316539.16	Аналитический метод	0.1	Закрепление отсутствует
6893	363836.38	4316549.45	Аналитический метод	0.1	Закрепление отсутствует
6894	363848.99	4316571.24	Аналитический метод	0.1	Закрепление отсутствует
6895	363855.70	4316585.12	Аналитический метод	0.1	Закрепление отсутствует
6896	363861.38	4316593.85	Аналитический метод	0.1	Закрепление отсутствует
6897	363866.47	4316597.59	Аналитический метод	0.1	Закрепление отсутствует
6898	363876.59	4316603.88	Аналитический метод	0.1	Закрепление отсутствует
6899	363881.90	4316412.23	Аналитический метод	0.1	Закрепление отсутствует
6900	363882.34	4316396.31	Аналитический метод	0.1	Закрепление отсутствует
6901	363862.21	4316087.88	Аналитический метод	0.1	Закрепление отсутствует
6902	363888.16	4316086.41	Аналитический метод	0.1	Закрепление отсутствует
6903	363872.25	4315774.35	Аналитический метод	0.1	Закрепление отсутствует



2. Сведения о характерных точках границ объекта

Обозначение характерных точек границ	Координаты, м		Метод определения координат характерной точки	Средняя квадратическая погрешность положения характерной точки (Mt), м	Описание обозначения точки на местности (при наличии)
	X	Y			
1	2	3	4	5	6
6904	364229.04	4315620.83	Аналитический метод	0.1	Закрепление отсутствует
6905	364276.93	4315603.34	Аналитический метод	0.1	Закрепление отсутствует
6906	364334.98	4315651.58	Аналитический метод	0.1	Закрепление отсутствует
6907	364497.41	4315650.74	Аналитический метод	0.1	Закрепление отсутствует
6908	364500.69	4315656.02	Аналитический метод	0.1	Закрепление отсутствует
6909	364648.30	4315943.04	Аналитический метод	0.1	Закрепление отсутствует
6910	364643.00	4315953.34	Аналитический метод	0.1	Закрепление отсутствует
6911	364517.62	4316057.00	Аналитический метод	0.1	Закрепление отсутствует
6912	364470.18	4316328.02	Аналитический метод	0.1	Закрепление отсутствует
6913	364467.23	4316344.31	Аналитический метод	0.1	Закрепление отсутствует
6914	364474.85	4316543.75	Аналитический метод	0.1	Закрепление отсутствует
6915	364402.19	4316608.16	Аналитический метод	0.1	Закрепление отсутствует
6916	364250.33	4316903.24	Аналитический метод	0.1	Закрепление отсутствует
6917	364252.19	4316930.33	Аналитический метод	0.1	Закрепление отсутствует
6918	364288.14	4316929.23	Аналитический метод	0.1	Закрепление отсутствует
6919	364322.67	4316932.53	Аналитический метод	0.1	Закрепление отсутствует
6920	364376.41	4316888.19	Аналитический метод	0.1	Закрепление отсутствует
6921	364395.74	4316872.24	Аналитический метод	0.1	Закрепление отсутствует
6922	364712.18	4316611.17	Аналитический метод	0.1	Закрепление отсутствует
6923	364712.41	4316611.24	Аналитический метод	0.1	Закрепление отсутствует
6924	364714.77	4316644.35	Аналитический метод	0.1	Закрепление отсутствует
6925	364714.66	4316644.37	Аналитический метод	0.1	Закрепление отсутствует
6926	364448.73	4316873.88	Аналитический метод	0.1	Закрепление отсутствует
6927	364379.63	4316933.53	Аналитический метод	0.1	Закрепление отсутствует
6928	364303.90	4316997.96	Аналитический метод	0.1	Закрепление отсутствует



2. Сведения о характерных точках границ объекта

Обозначение характерных точек границ	Координаты, м		Метод определения координат характерной точки	Средняя квадратическая погрешность положения характерной точки (Mt), м	Описание обозначения точки на местности (при наличии)
	X	Y			
1	2	3	4	5	6
6929	364292.32	4316999.02	Аналитический метод	0.1	Закрепление отсутствует
6930	364257.36	4317001.65	Аналитический метод	0.1	Закрепление отсутствует
6931	364293.70	4317488.21	Аналитический метод	0.1	Закрепление отсутствует
6932	364322.47	4317873.42	Аналитический метод	0.1	Закрепление отсутствует
6933	364326.55	4317873.14	Аналитический метод	0.1	Закрепление отсутствует
6934	364328.99	4317908.54	Аналитический метод	0.1	Закрепление отсутствует
6935	364325.12	4317908.81	Аналитический метод	0.1	Закрепление отсутствует
6936	364359.69	4318366.12	Аналитический метод	0.1	Закрепление отсутствует
6937	364359.66	4318366.96	Аналитический метод	0.1	Закрепление отсутствует
6938	364315.24	4318370.03	Аналитический метод	0.1	Закрепление отсутствует
6939	364315.18	4318369.72	Аналитический метод	0.1	Закрепление отсутствует
6940	364317.13	4318350.87	Аналитический метод	0.1	Закрепление отсутствует
6941	364308.35	4318223.67	Аналитический метод	0.1	Закрепление отсутствует
6942	364311.06	4318219.31	Аналитический метод	0.1	Закрепление отсутствует
6943	364310.44	4318206.97	Аналитический метод	0.1	Закрепление отсутствует
6944	364308.98	4318206.70	Аналитический метод	0.1	Закрепление отсутствует
6945	364304.16	4318115.95	Аналитический метод	0.1	Закрепление отсутствует
6946	364298.68	4318073.15	Аналитический метод	0.1	Закрепление отсутствует
6947	364258.55	4317491.55	Аналитический метод	0.1	Закрепление отсутствует
6948	364257.50	4317490.68	Аналитический метод	0.1	Закрепление отсутствует
6949	364255.09	4317488.28	Аналитический метод	0.1	Закрепление отсутствует
6950	364251.16	4317482.80	Аналитический метод	0.1	Закрепление отсутствует
6951	363973.20	4317478.90	Аналитический метод	0.1	Закрепление отсутствует
6952	363943.35	4317476.41	Аналитический метод	0.1	Закрепление отсутствует
6953	363938.12	4317366.50	Аналитический метод	0.1	Закрепление отсутствует



2. Сведения о характерных точках границ объекта

Обозначение характерных точек границ	Координаты, м		Метод определения координат характерной точки	Средняя квадратическая погрешность положения характерной точки (Mt), м	Описание обозначения точки на местности (при наличии)
	X	Y			
1	2	3	4	5	6
6954	363924.00	4317191.12	Аналитический метод	0.1	Закрепление отсутствует
6955	363855.62	4317176.88	Аналитический метод	0.1	Закрепление отсутствует
6956	363871.38	4317123.80	Аналитический метод	0.1	Закрепление отсутствует
6957	363930.46	4317130.12	Аналитический метод	0.1	Закрепление отсутствует
6958	363922.54	4317015.04	Аналитический метод	0.1	Закрепление отсутствует
6959	363819.05	4317021.42	Аналитический метод	0.1	Закрепление отсутствует
6960	363789.34	4316488.85	Аналитический метод	0.1	Закрепление отсутствует
6961	363783.26	4316486.81	Аналитический метод	0.1	Закрепление отсутствует
6962	363777.48	4316483.71	Аналитический метод	0.1	Закрепление отсутствует
6963	363774.13	4316480.48	Аналитический метод	0.1	Закрепление отсутствует
6964	363770.66	4316475.41	Аналитический метод	0.1	Закрепление отсутствует
6965	363767.72	4316462.58	Аналитический метод	0.1	Закрепление отсутствует
6966	363767.65	4316453.60	Аналитический метод	0.1	Закрепление отсутствует
6967	363754.18	4316454.50	Аналитический метод	0.1	Закрепление отсутствует
6968	363752.67	4316432.54	Аналитический метод	0.1	Закрепление отсутствует
6969	363571.10	4316445.08	Аналитический метод	0.1	Закрепление отсутствует
6970	363570.33	4316434.31	Аналитический метод	0.1	Закрепление отсутствует
6971	363521.95	4316437.52	Аналитический метод	0.1	Закрепление отсутствует
6972	363520.15	4316420.08	Аналитический метод	0.1	Закрепление отсутствует
6973	363542.46	4316418.62	Аналитический метод	0.1	Закрепление отсутствует
6974	363552.38	4316417.96	Аналитический метод	0.1	Закрепление отсутствует
6975	363612.45	4316414.02	Аналитический метод	0.1	Закрепление отсутствует
6976	363778.88	4316403.10	Аналитический метод	0.1	Закрепление отсутствует
6880	363760.80	4316290.65	Аналитический метод	0.1	Закрепление отсутствует
6977	363810.26	4316497.38	Аналитический метод	0.1	Закрепление отсутствует



2. Сведения о характерных точках границ объекта

Обозначение характерных точек границ	Координаты, м		Метод определения координат характерной точки	Средняя квадратическая погрешность положения характерной точки (Mt), м	Описание обозначения точки на местности (при наличии)
	X	Y			
1	2	3	4	5	6
6978	363814.65	4316500.17	Аналитический метод	0.1	Закрепление отсутствует
6979	363816.26	4316502.41	Аналитический метод	0.1	Закрепление отсутствует
6980	363816.54	4316507.76	Аналитический метод	0.1	Закрепление отсутствует
6981	363817.10	4316515.46	Аналитический метод	0.1	Закрепление отсутствует
6982	363818.56	4316522.66	Аналитический метод	0.1	Закрепление отсутствует
6983	363823.67	4316532.56	Аналитический метод	0.1	Закрепление отсутствует
6984	363828.96	4316540.22	Аналитический метод	0.1	Закрепление отсутствует
6985	363834.64	4316550.43	Аналитический метод	0.1	Закрепление отсутствует
6986	363847.23	4316572.18	Аналитический метод	0.1	Закрепление отсутствует
6987	363853.96	4316586.10	Аналитический метод	0.1	Закрепление отсутствует
6988	363859.90	4316595.25	Аналитический метод	0.1	Закрепление отсутствует
6989	363865.35	4316599.25	Аналитический метод	0.1	Закрепление отсутствует
6990	363876.53	4316606.22	Аналитический метод	0.1	Закрепление отсутствует
6991	363876.45	4316608.95	Аналитический метод	0.1	Закрепление отсутствует
6992	363879.68	4316672.87	Аналитический метод	0.1	Закрепление отсутствует
6993	363921.07	4316992.43	Аналитический метод	0.1	Закрепление отсутствует
6994	363838.78	4316997.96	Аналитический метод	0.1	Закрепление отсутствует
6995	363803.85	4316494.19	Аналитический метод	0.1	Закрепление отсутствует
6977	363810.26	4316497.38	Аналитический метод	0.1	Закрепление отсутствует
6996	363789.22	4316486.70	Аналитический метод	0.1	Закрепление отсутствует
6997	363784.06	4316484.97	Аналитический метод	0.1	Закрепление отсутствует
6998	363778.66	4316482.07	Аналитический метод	0.1	Закрепление отсутствует
6999	363775.67	4316479.18	Аналитический метод	0.1	Закрепление отсутствует
7000	363772.52	4316474.59	Аналитический метод	0.1	Закрепление отсутствует
7001	363769.72	4316462.34	Аналитический метод	0.1	Закрепление отсутствует



2. Сведения о характерных точках границ объекта

Обозначение характерных точек границ	Координаты, м		Метод определения координат характерной точки	Средняя квадратическая погрешность положения характерной точки (Mt), м	Описание обозначения точки на местности (при наличии)
	X	Y			
1	2	3	4	5	6
7002	363769.65	4316453.46	Аналитический метод	0.1	Закрепление отсутствует
7003	363787.31	4316452.27	Аналитический метод	0.1	Закрепление отсутствует
6996	363789.22	4316486.70	Аналитический метод	0.1	Закрепление отсутствует
7004	363709.20	4316450.58	Аналитический метод	0.1	Закрепление отсутствует
7005	363713.76	4316449.56	Аналитический метод	0.1	Закрепление отсутствует
7006	363713.70	4316448.56	Аналитический метод	0.1	Закрепление отсутствует
7007	363726.63	4316446.68	Аналитический метод	0.1	Закрепление отсутствует
7008	363747.91	4316460.90	Аналитический метод	0.1	Закрепление отсутствует
7009	363752.78	4316496.88	Аналитический метод	0.1	Закрепление отсутствует
7010	363749.59	4316502.83	Аналитический метод	0.1	Закрепление отсутствует
7011	363740.87	4316512.44	Аналитический метод	0.1	Закрепление отсутствует
7012	363696.08	4316514.79	Аналитический метод	0.1	Закрепление отсутствует
7013	363679.91	4316500.99	Аналитический метод	0.1	Закрепление отсутствует
7014	363677.34	4316467.10	Аналитический метод	0.1	Закрепление отсутствует
7015	363687.06	4316455.66	Аналитический метод	0.1	Закрепление отсутствует
7016	363709.13	4316449.59	Аналитический метод	0.1	Закрепление отсутствует
7004	363709.20	4316450.58	Аналитический метод	0.1	Закрепление отсутствует
7017	363716.76	4317286.45	Аналитический метод	0.1	Закрепление отсутствует
7018	363716.99	4317280.76	Аналитический метод	0.1	Закрепление отсутствует
7019	363720.09	4317253.87	Аналитический метод	0.1	Закрепление отсутствует
7020	363721.78	4317252.04	Аналитический метод	0.1	Закрепление отсутствует
7021	363771.73	4317251.97	Аналитический метод	0.1	Закрепление отсутствует
7022	363793.91	4317291.94	Аналитический метод	0.1	Закрепление отсутствует
7023	363796.06	4317319.78	Аналитический метод	0.1	Закрепление отсутствует
7024	363734.31	4317327.91	Аналитический метод	0.1	Закрепление отсутствует



2. Сведения о характерных точках границ объекта

Обозначение характерных точек границ	Координаты, м		Метод определения координат характерной точки	Средняя квадратическая погрешность положения характерной точки (Mt), м	Описание обозначения точки на местности (при наличии)
	X	Y			
1	2	3	4	5	6
7025	363732.08	4317325.89	Аналитический метод	0.1	Закрепление отсутствует
7026	363721.15	4317311.84	Аналитический метод	0.1	Закрепление отсутствует
7017	363716.76	4317286.45	Аналитический метод	0.1	Закрепление отсутствует
7027	363826.02	4317606.29	Аналитический метод	0.1	Закрепление отсутствует
7028	363824.54	4317608.73	Аналитический метод	0.1	Закрепление отсутствует
7029	363822.47	4317612.44	Аналитический метод	0.1	Закрепление отсутствует
7030	363804.72	4317617.53	Аналитический метод	0.1	Закрепление отсутствует
7031	363772.84	4317602.35	Аналитический метод	0.1	Закрепление отсутствует
7032	363769.34	4317589.57	Аналитический метод	0.1	Закрепление отсутствует
7033	363783.79	4317561.88	Аналитический метод	0.1	Закрепление отсутствует
7034	363793.80	4317554.92	Аналитический метод	0.1	Закрепление отсутствует
7035	363806.13	4317554.51	Аналитический метод	0.1	Закрепление отсутствует
7036	363828.28	4317565.77	Аналитический метод	0.1	Закрепление отсутствует
7037	363837.40	4317582.49	Аналитический метод	0.1	Закрепление отсутствует
7038	363828.86	4317598.80	Аналитический метод	0.1	Закрепление отсутствует
7027	363826.02	4317606.29	Аналитический метод	0.1	Закрепление отсутствует
7039	363479.98	4317294.97	Аналитический метод	0.1	Закрепление отсутствует
7040	363483.47	4317296.33	Аналитический метод	0.1	Закрепление отсутствует
7041	363502.02	4317338.15	Аналитический метод	0.1	Закрепление отсутствует
7042	363496.28	4317346.59	Аналитический метод	0.1	Закрепление отсутствует
7043	363465.08	4317360.57	Аналитический метод	0.1	Закрепление отсутствует
7044	363453.79	4317355.32	Аналитический метод	0.1	Закрепление отсутствует
7045	363435.11	4317321.22	Аналитический метод	0.1	Закрепление отсутствует
7046	363442.70	4317310.34	Аналитический метод	0.1	Закрепление отсутствует
7047	363467.67	4317299.21	Аналитический метод	0.1	Закрепление отсутствует



2. Сведения о характерных точках границ объекта

Обозначение характерных точек границ	Координаты, м		Метод определения координат характерной точки	Средняя квадратическая погрешность положения характерной точки (Mt), м	Описание обозначения точки на местности (при наличии)
	X	Y			
1	2	3	4	5	6
7039	363479.98	4317294.97	Аналитический метод	0.1	Закрепление отсутствует
7048	363584.35	4317610.53	Аналитический метод	0.1	Закрепление отсутствует
7049	363574.72	4317609.22	Аналитический метод	0.1	Закрепление отсутствует
7050	363564.46	4317605.68	Аналитический метод	0.1	Закрепление отсутствует
7051	363562.32	4317604.60	Аналитический метод	0.1	Закрепление отсутствует
7052	363553.01	4317578.44	Аналитический метод	0.1	Закрепление отсутствует
7053	363553.59	4317572.06	Аналитический метод	0.1	Закрепление отсутствует
7054	363562.07	4317556.95	Аналитический метод	0.1	Закрепление отсутствует
7055	363588.76	4317548.49	Аналитический метод	0.1	Закрепление отсутствует
7056	363597.91	4317548.36	Аналитический метод	0.1	Закрепление отсутствует
7057	363609.84	4317556.16	Аналитический метод	0.1	Закрепление отсутствует
7058	363610.93	4317559.14	Аналитический метод	0.1	Закрепление отсутствует
7059	363619.84	4317583.40	Аналитический метод	0.1	Закрепление отсутствует
7060	363617.45	4317587.23	Аналитический метод	0.1	Закрепление отсутствует
7061	363607.03	4317604.07	Аналитический метод	0.1	Закрепление отсутствует
7062	363589.33	4317608.88	Аналитический метод	0.1	Закрепление отсутствует
7048	363584.35	4317610.53	Аналитический метод	0.1	Закрепление отсутствует
7063	363786.63	4317840.27	Аналитический метод	0.1	Закрепление отсутствует
7064	363787.59	4317848.21	Аналитический метод	0.1	Закрепление отсутствует
7065	363788.51	4317852.92	Аналитический метод	0.1	Закрепление отсутствует
7066	363791.53	4317896.64	Аналитический метод	0.1	Закрепление отсутствует
7067	363764.08	4317937.31	Аналитический метод	0.1	Закрепление отсутствует
7068	363740.13	4317943.76	Аналитический метод	0.1	Закрепление отсутствует
7069	363716.76	4317916.48	Аналитический метод	0.1	Закрепление отсутствует
7070	363716.15	4317912.01	Аналитический метод	0.1	Закрепление отсутствует



2. Сведения о характерных точках границ объекта

Обозначение характерных точек границ	Координаты, м		Метод определения координат характерной точки	Средняя квадратическая погрешность положения характерной точки (Mt), м	Описание обозначения точки на местности (при наличии)
	X	Y			
1	2	3	4	5	6
7071	363725.84	4317889.77	Аналитический метод	0.1	Закрепление отсутствует
7072	363738.82	4317867.81	Аналитический метод	0.1	Закрепление отсутствует
7073	363744.17	4317857.69	Аналитический метод	0.1	Закрепление отсутствует
7074	363753.23	4317841.08	Аналитический метод	0.1	Закрепление отсутствует
7063	363786.63	4317840.27	Аналитический метод	0.1	Закрепление отсутствует
7075	363655.75	4317120.76	Аналитический метод	0.1	Закрепление отсутствует
7076	363667.05	4317164.18	Аналитический метод	0.1	Закрепление отсутствует
7077	363659.68	4317178.20	Аналитический метод	0.1	Закрепление отсутствует
7078	363625.56	4317186.44	Аналитический метод	0.1	Закрепление отсутствует
7079	363594.94	4317190.20	Аналитический метод	0.1	Закрепление отсутствует
7080	363590.94	4317190.38	Аналитический метод	0.1	Закрепление отсутствует
7081	363590.01	4317136.71	Аналитический метод	0.1	Закрепление отсутствует
7082	363608.14	4317139.05	Аналитический метод	0.1	Закрепление отсутствует
7075	363655.75	4317120.76	Аналитический метод	0.1	Закрепление отсутствует
7083	363084.52	4316700.37	Аналитический метод	0.1	Закрепление отсутствует
7084	363091.60	4316767.52	Аналитический метод	0.1	Закрепление отсутствует
7085	363076.75	4316769.49	Аналитический метод	0.1	Закрепление отсутствует
7086	363072.60	4316759.13	Аналитический метод	0.1	Закрепление отсутствует
7087	363050.75	4316704.64	Аналитический метод	0.1	Закрепление отсутствует
7083	363084.52	4316700.37	Аналитический метод	0.1	Закрепление отсутствует
7088	361305.26	4325619.47	Аналитический метод	0.1	Закрепление отсутствует
7089	361315.31	4325621.62	Аналитический метод	0.1	Закрепление отсутствует
7090	361424.84	4325645.06	Аналитический метод	0.1	Закрепление отсутствует
7091	361605.68	4325579.83	Аналитический метод	0.1	Закрепление отсутствует
7092	361898.12	4325674.55	Аналитический метод	0.1	Закрепление отсутствует



2. Сведения о характерных точках границ объекта

Обозначение характерных точек границ	Координаты, м		Метод определения координат характерной точки	Средняя квадратическая погрешность положения характерной точки (Mt), м	Описание обозначения точки на местности (при наличии)
	X	Y			
1	2	3	4	5	6
7093	362197.76	4325791.70	Аналитический метод	0.1	Закрепление отсутствует
7094	362216.08	4325802.20	Аналитический метод	0.1	Закрепление отсутствует
7095	362225.98	4325820.26	Аналитический метод	0.1	Закрепление отсутствует
7096	362239.52	4325844.15	Аналитический метод	0.1	Закрепление отсутствует
7097	362264.31	4325887.92	Аналитический метод	0.1	Закрепление отсутствует
7098	362263.80	4325897.18	Аналитический метод	0.1	Закрепление отсутствует
7099	362293.11	4325947.22	Аналитический метод	0.1	Закрепление отсутствует
7100	362291.54	4325977.19	Аналитический метод	0.1	Закрепление отсутствует
7101	362290.72	4325992.46	Аналитический метод	0.1	Закрепление отсутствует
7102	362290.08	4325994.89	Аналитический метод	0.1	Закрепление отсутствует
7103	362291.67	4326175.38	Аналитический метод	0.1	Закрепление отсутствует
7104	362287.66	4326190.37	Аналитический метод	0.1	Закрепление отсутствует
7105	362291.67	4326205.37	Аналитический метод	0.1	Закрепление отсутствует
7106	362295.70	4326437.74	Аналитический метод	0.1	Закрепление отсутствует
7107	362358.12	4326505.95	Аналитический метод	0.1	Закрепление отсутствует
7108	362430.21	4326593.30	Аналитический метод	0.1	Закрепление отсутствует
7109	362540.74	4326559.31	Аналитический метод	0.1	Закрепление отсутствует
7110	362608.36	4326711.56	Аналитический метод	0.1	Закрепление отсутствует
7111	362751.25	4327033.30	Аналитический метод	0.1	Закрепление отсутствует
7112	362139.90	4327303.52	Аналитический метод	0.1	Закрепление отсутствует
7113	361375.47	4327129.00	Аналитический метод	0.1	Закрепление отсутствует
7114	361275.09	4326948.37	Аналитический метод	0.1	Закрепление отсутствует
7115	361245.31	4326894.75	Аналитический метод	0.1	Закрепление отсутствует
7116	361215.35	4326840.84	Аналитический метод	0.1	Закрепление отсутствует
7117	361200.46	4326814.04	Аналитический метод	0.1	Закрепление отсутствует



2. Сведения о характерных точках границ объекта

Обозначение характерных точек границ	Координаты, м		Метод определения координат характерной точки	Средняя квадратическая погрешность положения характерной точки (Mt), м	Описание обозначения точки на местности (при наличии)
	X	Y			
1	2	3	4	5	6
7118	360850.22	4326183.72	Аналитический метод	0.1	Закрепление отсутствует
7119	360746.28	4326024.62	Аналитический метод	0.1	Закрепление отсутствует
7120	360653.45	4325873.19	Аналитический метод	0.1	Закрепление отсутствует
7121	360621.97	4325813.96	Аналитический метод	0.1	Закрепление отсутствует
7122	360618.03	4325723.25	Аналитический метод	0.1	Закрепление отсутствует
7123	360651.81	4325666.08	Аналитический метод	0.1	Закрепление отсутствует
7124	360914.28	4325647.77	Аналитический метод	0.1	Закрепление отсутствует
7088	361305.26	4325619.47	Аналитический метод	0.1	Закрепление отсутствует
7125	365474.78	4322681.10	Аналитический метод	0.1	Закрепление отсутствует
7126	365501.30	4322753.46	Аналитический метод	0.1	Закрепление отсутствует
7127	365519.90	4322991.23	Аналитический метод	0.1	Закрепление отсутствует
7128	365535.09	4323224.17	Аналитический метод	0.1	Закрепление отсутствует
7129	365544.89	4323394.94	Аналитический метод	0.1	Закрепление отсутствует
7130	365514.88	4323395.39	Аналитический метод	0.1	Закрепление отсутствует
7131	365505.37	4323229.44	Аналитический метод	0.1	Закрепление отсутствует
7132	365505.16	4323226.00	Аналитический метод	0.1	Закрепление отсутствует
7133	365489.97	4322993.37	Аналитический метод	0.1	Закрепление отсутствует
7134	365471.71	4322759.91	Аналитический метод	0.1	Закрепление отсутствует
7135	365443.40	4322682.65	Аналитический метод	0.1	Закрепление отсутствует
7125	365474.78	4322681.10	Аналитический метод	0.1	Закрепление отсутствует
7136	364415.67	4315476.11	Аналитический метод	0.1	Закрепление отсутствует
7137	364431.62	4315516.67	Аналитический метод	0.1	Закрепление отсутствует
7138	364416.38	4315536.47	Аналитический метод	0.1	Закрепление отсутствует
7139	364377.20	4315549.91	Аналитический метод	0.1	Закрепление отсутствует
7140	364313.75	4315571.58	Аналитический метод	0.1	Закрепление отсутствует



2. Сведения о характерных точках границ объекта

Обозначение характерных точек границ	Координаты, м		Метод определения координат характерной точки	Средняя квадратическая погрешность положения характерной точки (Mt), м	Описание обозначения точки на местности (при наличии)
	X	Y			
1	2	3	4	5	6
7141	364283.15	4315578.12	Аналитический метод	0.1	Закрепление отсутствует
7142	364276.88	4315573.52	Аналитический метод	0.1	Закрепление отсутствует
7143	364313.20	4315524.86	Аналитический метод	0.1	Закрепление отсутствует
7144	364396.19	4315488.01	Аналитический метод	0.1	Закрепление отсутствует
7136	364415.67	4315476.11	Аналитический метод	0.1	Закрепление отсутствует
7145	361937.09	4324642.83	Аналитический метод	0.1	Закрепление отсутствует
7146	361929.35	4324628.97	Аналитический метод	0.1	Закрепление отсутствует
7147	361722.65	4324340.32	Аналитический метод	0.1	Закрепление отсутствует
7148	361759.38	4324321.39	Аналитический метод	0.1	Закрепление отсутствует
7149	361939.69	4324579.71	Аналитический метод	0.1	Закрепление отсутствует
7150	361945.76	4324582.84	Аналитический метод	0.1	Закрепление отсутствует
7151	361952.94	4324586.54	Аналитический метод	0.1	Закрепление отсутствует
7152	361960.81	4324590.61	Аналитический метод	0.1	Закрепление отсутствует
7153	362013.55	4324671.12	Аналитический метод	0.1	Закрепление отсутствует
7154	362017.04	4324677.14	Аналитический метод	0.1	Закрепление отсутствует
7155	361972.42	4324706.10	Аналитический метод	0.1	Закрепление отсутствует
7156	361943.83	4324654.91	Аналитический метод	0.1	Закрепление отсутствует
7145	361937.09	4324642.83	Аналитический метод	0.1	Закрепление отсутствует
7157	363331.33	4319358.11	Аналитический метод	0.1	Закрепление отсутствует
7158	363330.91	4319352.11	Аналитический метод	0.1	Закрепление отсутствует
7159	363363.35	4319350.16	Аналитический метод	0.1	Закрепление отсутствует
7160	363377.64	4319551.39	Аналитический метод	0.1	Закрепление отсутствует
7161	363380.49	4319610.32	Аналитический метод	0.1	Закрепление отсутствует
7162	363384.62	4319678.25	Аналитический метод	0.1	Закрепление отсутствует
7163	363378.62	4319678.67	Аналитический метод	0.1	Закрепление отсутствует



2. Сведения о характерных точках границ объекта

Обозначение характерных точек границ	Координаты, м		Метод определения координат характерной точки	Средняя квадратическая погрешность положения характерной точки (Mt), м	Описание обозначения точки на местности (при наличии)
	X	Y			
1	2	3	4	5	6
7164	363374.54	4319610.74	Аналитический метод	0.1	Закрепление отсутствует
7165	363371.65	4319551.83	Аналитический метод	0.1	Закрепление отсутствует
7166	363357.81	4319356.52	Аналитический метод	0.1	Закрепление отсутствует
7157	363331.33	4319358.11	Аналитический метод	0.1	Закрепление отсутствует
7167	363319.31	4319351.61	Аналитический метод	0.1	Закрепление отсутствует
7168	363319.02	4319346.48	Аналитический метод	0.1	Закрепление отсутствует
7169	363279.64	4319349.22	Аналитический метод	0.1	Закрепление отсутствует
7170	363279.02	4319340.94	Аналитический метод	0.1	Закрепление отсутствует
7171	363274.50	4319341.15	Аналитический метод	0.1	Закрепление отсутствует
7172	363272.50	4319319.01	Аналитический метод	0.1	Закрепление отсутствует
7173	363267.13	4319248.22	Аналитический метод	0.1	Закрепление отсутствует
7174	363275.21	4319247.14	Аналитический метод	0.1	Закрепление отсутствует
7175	363272.37	4319213.05	Аналитический метод	0.1	Закрепление отсутствует
7176	363271.19	4319213.15	Аналитический метод	0.1	Закрепление отсутствует
7177	363259.39	4319214.00	Аналитический метод	0.1	Закрепление отсутствует
7178	363257.55	4319190.55	Аналитический метод	0.1	Закрепление отсутствует
7179	363263.54	4319190.10	Аналитический метод	0.1	Закрепление отсутствует
7180	363264.93	4319208.02	Аналитический метод	0.1	Закрепление отсутствует
7181	363277.94	4319207.20	Аналитический метод	0.1	Закрепление отсутствует
7182	363281.69	4319252.32	Аналитический метод	0.1	Закрепление отсутствует
7183	363272.12	4319253.60	Аналитический метод	0.1	Закрепление отсутствует
7184	363272.24	4319255.33	Аналитический метод	0.1	Закрепление отсутствует
7185	363275.02	4319295.46	Аналитический метод	0.1	Закрепление отсутствует
7186	363276.73	4319295.34	Аналитический метод	0.1	Закрепление отсутствует
7187	363278.50	4319318.50	Аналитический метод	0.1	Закрепление отсутствует



2. Сведения о характерных точках границ объекта

Обозначение характерных точек границ	Координаты, м		Метод определения координат характерной точки	Средняя квадратическая погрешность положения характерной точки (Mt), м	Описание обозначения точки на местности (при наличии)
	X	Y			
1	2	3	4	5	6
7188	363280.72	4319343.17	Аналитический метод	0.1	Закрепление отсутствует
7189	363324.61	4319340.12	Аналитический метод	0.1	Закрепление отсутствует
7190	363325.27	4319351.16	Аналитический метод	0.1	Закрепление отсутствует
7167	363319.31	4319351.61	Аналитический метод	0.1	Закрепление отсутствует
7191	360293.49	4322857.36	Аналитический метод	0.1	Закрепление отсутствует
7192	360292.36	4322862.58	Аналитический метод	0.1	Закрепление отсутствует
7193	360282.48	4322867.50	Аналитический метод	0.1	Закрепление отсутствует
7194	360289.51	4322889.46	Аналитический метод	0.1	Закрепление отсутствует
7195	360279.96	4322894.76	Аналитический метод	0.1	Закрепление отсутствует
7196	360279.64	4322893.81	Аналитический метод	0.1	Закрепление отсутствует
7197	360288.24	4322888.91	Аналитический метод	0.1	Закрепление отсутствует
7198	360281.35	4322866.92	Аналитический метод	0.1	Закрепление отсутствует
7199	360291.53	4322861.85	Аналитический метод	0.1	Закрепление отсутствует
7200	360292.66	4322856.81	Аналитический метод	0.1	Закрепление отсутствует
7191	360293.49	4322857.36	Аналитический метод	0.1	Закрепление отсутствует
7201	360226.98	4323053.95	Аналитический метод	0.1	Закрепление отсутствует
7202	360226.21	4323057.89	Аналитический метод	0.1	Закрепление отсутствует
7203	360203.53	4323072.46	Аналитический метод	0.1	Закрепление отсутствует
7204	360198.46	4323078.70	Аналитический метод	0.1	Закрепление отсутствует
7205	360168.26	4323080.87	Аналитический метод	0.1	Закрепление отсутствует
7206	360145.89	4323098.24	Аналитический метод	0.1	Закрепление отсутствует
7207	360131.53	4323093.78	Аналитический метод	0.1	Закрепление отсутствует
7208	360131.31	4323094.32	Аналитический метод	0.1	Закрепление отсутствует
7209	360130.37	4323094.05	Аналитический метод	0.1	Закрепление отсутствует
7210	360130.90	4323092.54	Аналитический метод	0.1	Закрепление отсутствует



2. Сведения о характерных точках границ объекта

Обозначение характерных точек границ	Координаты, м		Метод определения координат характерной точки	Средняя квадратическая погрешность положения характерной точки (Mt), м	Описание обозначения точки на местности (при наличии)
	X	Y			
1	2	3	4	5	6
7211	360145.84	4323097.04	Аналитический метод	0.1	Закрепление отсутствует
7212	360167.92	4323080.02	Аналитический метод	0.1	Закрепление отсутствует
7213	360197.94	4323077.75	Аналитический метод	0.1	Закрепление отсутствует
7214	360202.77	4323071.67	Аналитический метод	0.1	Закрепление отсутствует
7215	360225.33	4323057.29	Аналитический метод	0.1	Закрепление отсутствует
7216	360226.01	4323053.48	Аналитический метод	0.1	Закрепление отсутствует
7217	360233.25	4323044.43	Аналитический метод	0.1	Закрепление отсутствует
7218	360276.05	4323021.43	Аналитический метод	0.1	Закрепление отсутствует
7219	360274.61	4323014.25	Аналитический метод	0.1	Закрепление отсутствует
7220	360255.32	4322970.05	Аналитический метод	0.1	Закрепление отсутствует
7221	360279.45	4322940.50	Аналитический метод	0.1	Закрепление отсутствует
7222	360267.23	4322900.05	Аналитический метод	0.1	Закрепление отсутствует
7223	360269.37	4322899.25	Аналитический метод	0.1	Закрепление отсутствует
7224	360269.65	4322900.21	Аналитический метод	0.1	Закрепление отсутствует
7225	360268.39	4322900.62	Аналитический метод	0.1	Закрепление отсутствует
7226	360280.62	4322940.80	Аналитический метод	0.1	Закрепление отсутствует
7227	360257.28	4322969.90	Аналитический метод	0.1	Закрепление отсутствует
7228	360276.25	4323013.71	Аналитический метод	0.1	Закрепление отсутствует
7229	360277.50	4323022.45	Аналитический метод	0.1	Закрепление отсутствует
7230	360234.35	4323045.54	Аналитический метод	0.1	Закрепление отсутствует
7201	360226.98	4323053.95	Аналитический метод	0.1	Закрепление отсутствует
7231	363298.97	4318676.01	Аналитический метод	0.1	Закрепление отсутствует
7232	363173.20	4318684.67	Аналитический метод	0.1	Закрепление отсутствует
7233	363163.03	4318685.37	Аналитический метод	0.1	Закрепление отсутствует
7234	363122.20	4318688.19	Аналитический метод	0.1	Закрепление отсутствует



2. Сведения о характерных точках границ объекта

Обозначение характерных точек границ	Координаты, м		Метод определения координат характерной точки	Средняя квадратическая погрешность положения характерной точки (Mt), м	Описание обозначения точки на местности (при наличии)
	X	Y			
1	2	3	4	5	6
7235	363124.80	4318730.13	Аналитический метод	0.1	Закрепление отсутствует
7236	363071.92	4318733.81	Аналитический метод	0.1	Закрепление отсутствует
7237	363069.24	4318738.38	Аналитический метод	0.1	Закрепление отсутствует
7238	363067.97	4318740.54	Аналитический метод	0.1	Закрепление отсутствует
7239	363064.96	4318738.67	Аналитический метод	0.1	Закрепление отсутствует
7240	363062.66	4318737.24	Аналитический метод	0.1	Закрепление отсутствует
7241	363067.93	4318728.96	Аналитический метод	0.1	Закрепление отсутствует
7242	363118.34	4318726.08	Аналитический метод	0.1	Закрепление отсутствует
7243	363115.79	4318690.79	Аналитический метод	0.1	Закрепление отсутствует
7244	363118.55	4318690.59	Аналитический метод	0.1	Закрепление отсутствует
7245	363118.48	4318689.52	Аналитический метод	0.1	Закрепление отсутствует
7246	363118.02	4318682.60	Аналитический метод	0.1	Закрепление отсутствует
7247	363160.89	4318679.57	Аналитический метод	0.1	Закрепление отсутствует
7248	363167.82	4318679.08	Аналитический метод	0.1	Закрепление отсутствует
7249	363192.92	4318677.31	Аналитический метод	0.1	Закрепление отсутствует
7250	363192.47	4318670.90	Аналитический метод	0.1	Закрепление отсутствует
7251	363199.12	4318670.29	Аналитический метод	0.1	Закрепление отсутствует
7252	363199.58	4318677.02	Аналитический метод	0.1	Закрепление отсутствует
7253	363298.14	4318670.22	Аналитический метод	0.1	Закрепление отсутствует
7231	363298.97	4318676.01	Аналитический метод	0.1	Закрепление отсутствует
7254	362888.83	4326044.29	Аналитический метод	0.1	Закрепление отсутствует
7255	362892.57	4326095.83	Аналитический метод	0.1	Закрепление отсутствует
7256	362883.70	4326111.78	Аналитический метод	0.1	Закрепление отсутствует
7257	362879.74	4326057.18	Аналитический метод	0.1	Закрепление отсутствует
7258	362887.52	4326043.18	Аналитический метод	0.1	Закрепление отсутствует



2. Сведения о характерных точках границ объекта

Обозначение характерных точек границ	Координаты, м		Метод определения координат характерной точки	Средняя квадратическая погрешность положения характерной точки (Mt), м	Описание обозначения точки на местности (при наличии)
	X	Y			
1	2	3	4	5	6
7254	362888.83	4326044.29	Аналитический метод	0.1	Закрепление отсутствует
7259	362937.11	4326800.18	Аналитический метод	0.1	Закрепление отсутствует
7260	362936.07	4326785.98	Аналитический метод	0.1	Закрепление отсутствует
7261	362939.98	4326785.73	Аналитический метод	0.1	Закрепление отсутствует
7262	362942.93	4326785.53	Аналитический метод	0.1	Закрепление отсутствует
7263	362937.58	4326650.76	Аналитический метод	0.1	Закрепление отсутствует
7264	362934.26	4326648.95	Аналитический метод	0.1	Закрепление отсутствует
7265	362925.75	4326644.32	Аналитический метод	0.1	Закрепление отсутствует
7266	362924.00	4326643.37	Аналитический метод	0.1	Закрепление отсутствует
7267	362923.49	4326637.77	Аналитический метод	0.1	Закрепление отсутствует
7268	362923.06	4326595.39	Аналитический метод	0.1	Закрепление отсутствует
7269	362935.66	4326602.20	Аналитический метод	0.1	Закрепление отсутствует
7270	362926.78	4326378.43	Аналитический метод	0.1	Закрепление отсутствует
7271	362922.86	4326376.23	Аналитический метод	0.1	Закрепление отсутствует
7272	362918.81	4326373.96	Аналитический метод	0.1	Закрепление отсутствует
7273	362918.43	4326356.46	Аналитический метод	0.1	Закрепление отсутствует
7274	362922.12	4326358.51	Аналитический метод	0.1	Закрепление отсутствует
7275	362926.07	4326360.70	Аналитический метод	0.1	Закрепление отсутствует
7276	362921.16	4326236.87	Аналитический метод	0.1	Закрепление отсутствует
7277	362917.25	4326241.88	Аналитический метод	0.1	Закрепление отсутствует
7278	362916.98	4326235.60	Аналитический метод	0.1	Закрепление отсутствует
7279	362891.28	4326161.84	Аналитический метод	0.1	Закрепление отсутствует
7280	362893.16	4326159.29	Аналитический метод	0.1	Закрепление отсутствует
7281	362900.79	4326158.67	Аналитический метод	0.1	Закрепление отсутствует
7282	362929.34	4326233.07	Аналитический метод	0.1	Закрепление отсутствует

2. Сведения о характерных точках границ объекта

Обозначение характерных точек границ	Координаты, м		Метод определения координат характерной точки	Средняя квадратическая погрешность положения характерной точки (Mt), м	Описание обозначения точки на местности (при наличии)
	X	Y			
1	2	3	4	5	6
7283	362965.01	4327116.20	Аналитический метод	0.1	Закрепление отсутствует
7284	362795.15	4327231.65	Аналитический метод	0.1	Закрепление отсутствует
7285	362795.36	4327223.02	Аналитический метод	0.1	Закрепление отсутствует
7286	362796.29	4327223.21	Аналитический метод	0.1	Закрепление отсутствует
7287	362955.95	4327113.62	Аналитический метод	0.1	Закрепление отсутствует
7288	362943.49	4326799.76	Аналитический метод	0.1	Закрепление отсутствует
7289	362940.58	4326799.95	Аналитический метод	0.1	Закрепление отсутствует
7259	362937.11	4326800.18	Аналитический метод	0.1	Закрепление отсутствует
7290	362749.98	4324764.27	Аналитический метод	0.1	Закрепление отсутствует
7291	362750.89	4324764.21	Аналитический метод	0.1	Закрепление отсутствует
7292	362724.36	4324376.15	Аналитический метод	0.1	Закрепление отсутствует
7293	362722.40	4324347.60	Аналитический метод	0.1	Закрепление отсутствует
7294	362721.49	4324347.65	Аналитический метод	0.1	Закрепление отсутствует
7295	362733.85	4324528.52	Аналитический метод	0.1	Закрепление отсутствует
7290	362749.98	4324764.27	Аналитический метод	0.1	Закрепление отсутствует

3. Сведения о характерных точках части (частей) границы объекта

Обозначение характерных точек части границы	Координаты, м		Метод определения координат характерной точки	Средняя квадратическая погрешность положения характерной точки (Mt), м	Описание обозначения точки на местности (при наличии)
	X	Y			
1	2	3	4	5	6
-	-	-	-	-	-



Раздел 3

Сведения о местоположении измененных (уточненных) границ объекта

1. Система координат -

2. Сведения о характерных точках границ объекта

Обозначение характерных точек границ	Существующие координаты, м		Измененные (уточненные) координаты, м		Метод определения координат характерной точки	Средняя квадратическая погрешность положения характерной точки (Mt), м	Описание обозначения точки на местности (при наличии)
	X	Y	X	Y			
1	2	3	4	5	6	7	8
-	-	-	-	-	-	-	

3. Сведения о характерных точках части (частей) границы объекта

Обозначение характерных точек части границы	Существующие координаты, м		Измененные (уточненные) координаты, м		Метод определения координат характерной точки	Средняя квадратическая погрешность положения характерной точки (Mt), м	Описание обозначения точки на местности (при наличии)
	X	Y	X	Y			
1	2	3	4	5	6	7	8
-	-	-	-	-	-	-	

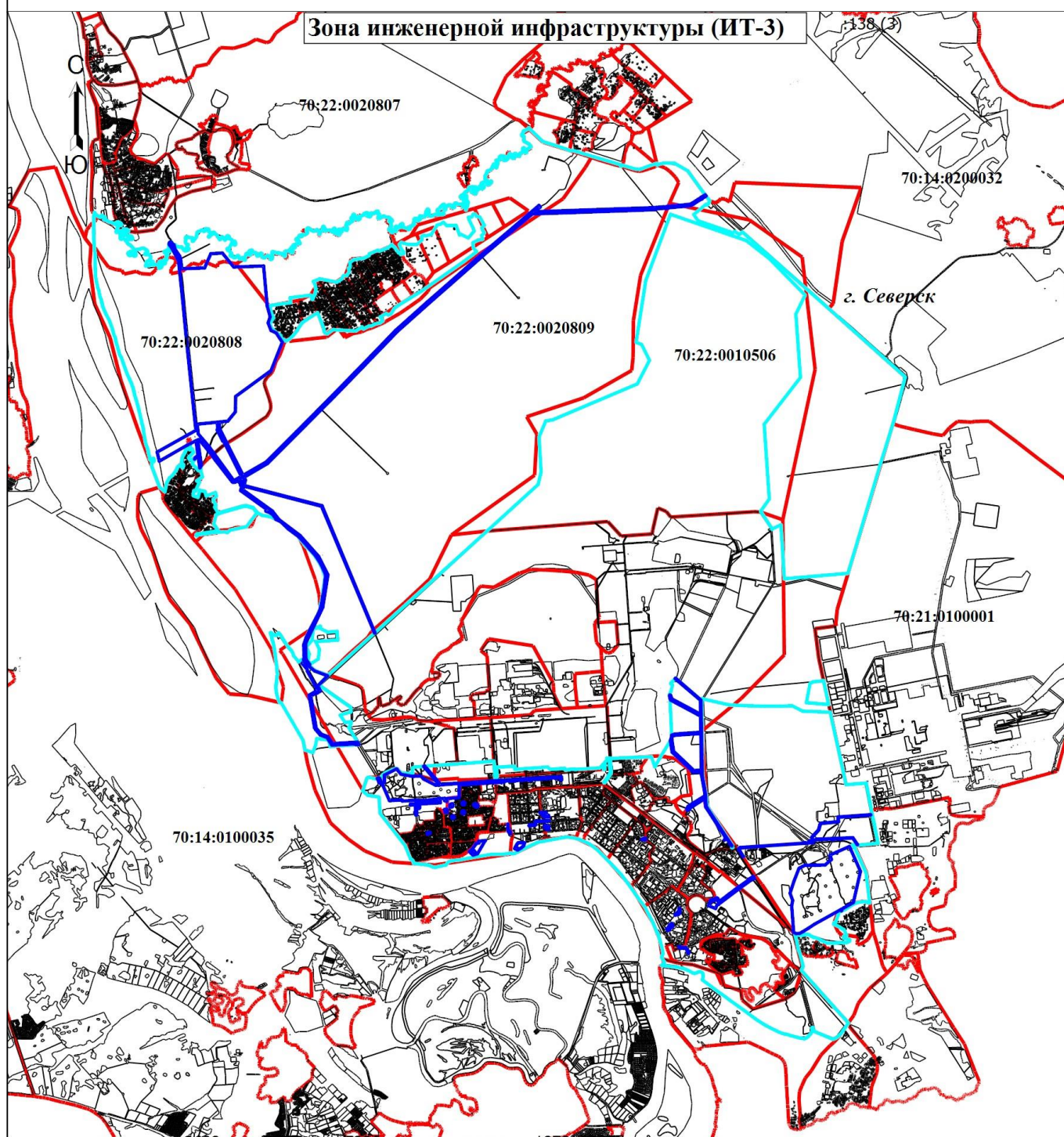


ТЕКСТОВОЕ ОПИСАНИЕ
местоположения границ населенных пунктов, территориальных зон

Прохождение границы		Описание прохождения границы
от точки	до точки	
1	2	3
-	-	-



План границ объекта



Масштаб 1:145000

Условные обозначения

- - Граница кадастрового квартала
- - Граница населенного пункта
- - Граница территориальной зоны
- 70:14:0200032** - Номер кадастрового квартала

Подпись _____

Дата " _____ " _____ г.

Место для оттиска печати (при наличии) лица, составившего описание местоположения границ объекта



Приложение 20
УТВЕРЖДЕНО
Решением Думы ЗАТО Северск
от _____ № _____

ГРАФИЧЕСКОЕ ОПИСАНИЕ
местоположения границ населенных пунктов, территориальных зон, особо охраняемых природных территорий,
зон с особыми условиями использования территории
Зона озелененных территорий (зеленые насаждения общего пользования: парки, скверы, бульвары, ландшафтные
территории) (ЛР-1)

(наименование объекта, местоположение границ которого описано (далее - объект))

Раздел 1

Сведения об объекте

№ п/п	Характеристики объекта	Описание характеристик
1	2	3
1.	Местоположение объекта	Томская область, район ЗАТО Северск, город Северск
2.	Площадь объекта +/- величина погрешности определения площади (Р +/- Дельта Р)	489108 +/- 245 м ²
3.	Иные характеристики объекта	-



Раздел 2

Сведения о местоположении границ объекта

1. Система координат МСК-70, зона 4

2. Сведения о характерных точках границ объекта

Обозначение характерных точек границ	Координаты, м		Метод определения координат характерной точки	Средняя квадратическая погрешность положения характерной точки (M _t), м	Описание обозначения точки на местности (при наличии)
	X	Y			
1	2	3	4	5	6
6158	360280.65	4323478.59	Аналитический метод	0.1	Закрепление отсутствует
6159	360259.50	4323487.86	Аналитический метод	0.1	Закрепление отсутствует
6160	360235.24	4323504.39	Аналитический метод	0.1	Закрепление отсутствует
6161	360218.10	4323527.48	Аналитический метод	0.1	Закрепление отсутствует
6162	360199.03	4323553.20	Аналитический метод	0.1	Закрепление отсутствует
6163	360175.99	4323591.73	Аналитический метод	0.1	Закрепление отсутствует
6164	360161.21	4323621.64	Аналитический метод	0.1	Закрепление отсутствует
6165	360142.69	4323659.81	Аналитический метод	0.1	Закрепление отсутствует
6166	360137.07	4323686.44	Аналитический метод	0.1	Закрепление отсутствует
6167	360133.99	4323686.75	Аналитический метод	0.1	Закрепление отсутствует
6168	360133.87	4323701.59	Аналитический метод	0.1	Закрепление отсутствует
6169	360130.64	4323717.39	Аналитический метод	0.1	Закрепление отсутствует
6170	360132.17	4323733.51	Аналитический метод	0.1	Закрепление отсутствует
6171	360134.61	4323748.09	Аналитический метод	0.1	Закрепление отсутствует
6172	360136.49	4323763.47	Аналитический метод	0.1	Закрепление отсутствует
6173	360139.32	4323779.28	Аналитический метод	0.1	Закрепление отсутствует
6174	360135.13	4323794.33	Аналитический метод	0.1	Закрепление отсутствует
6175	360131.60	4323794.67	Аналитический метод	0.1	Закрепление отсутствует
6176	360128.25	4323817.57	Аналитический метод	0.1	Закрепление отсутствует
6177	360122.79	4323829.71	Аналитический метод	0.1	Закрепление отсутствует
6178	360111.34	4323827.82	Аналитический метод	0.1	Закрепление отсутствует
6179	360105.94	4323849.56	Аналитический метод	0.1	Закрепление отсутствует



2. Сведения о характерных точках границ объекта

Обозначение характерных точек границ	Координаты, м		Метод определения координат характерной точки	Средняя квадратическая погрешность положения характерной точки (Mt), м	Описание обозначения точки на местности (при наличии)
	X	Y			
1	2	3	4	5	6
6180	360103.95	4323858.05	Аналитический метод	0.1	Закрепление отсутствует
6181	360103.44	4323873.44	Аналитический метод	0.1	Закрепление отсутствует
6182	360102.06	4323887.24	Аналитический метод	0.1	Закрепление отсутствует
6183	360101.07	4323903.65	Аналитический метод	0.1	Закрепление отсутствует
6184	360098.80	4323911.04	Аналитический метод	0.1	Закрепление отсутствует
6185	360089.15	4323922.11	Аналитический метод	0.1	Закрепление отсутствует
6186	360089.61	4323934.88	Аналитический метод	0.1	Закрепление отсутствует
6187	360084.33	4323945.34	Аналитический метод	0.1	Закрепление отсутствует
6188	359983.05	4323952.55	Аналитический метод	0.1	Закрепление отсутствует
6189	359982.18	4323938.05	Аналитический метод	0.1	Закрепление отсутствует
6190	359973.92	4323936.62	Аналитический метод	0.1	Закрепление отсутствует
6191	359968.27	4323909.55	Аналитический метод	0.1	Закрепление отсутствует
6192	359961.31	4323910.01	Аналитический метод	0.1	Закрепление отсутствует
6193	359956.79	4323911.79	Аналитический метод	0.1	Закрепление отсутствует
6194	359956.74	4323903.57	Аналитический метод	0.1	Закрепление отсутствует
6195	359944.85	4323905.15	Аналитический метод	0.1	Закрепление отсутствует
6196	359949.21	4323879.42	Аналитический метод	0.1	Закрепление отсутствует
6197	359946.33	4323877.78	Аналитический метод	0.1	Закрепление отсутствует
6198	359940.04	4323875.90	Аналитический метод	0.1	Закрепление отсутствует
6199	359940.34	4323874.94	Аналитический метод	0.1	Закрепление отсутствует
6200	359930.20	4323871.86	Аналитический метод	0.1	Закрепление отсутствует
6201	359922.08	4323869.21	Аналитический метод	0.1	Закрепление отсутствует
6202	359923.35	4323853.95	Аналитический метод	0.1	Закрепление отсутствует
6203	359921.83	4323829.11	Аналитический метод	0.1	Закрепление отсутствует
6204	359920.34	4323806.27	Аналитический метод	0.1	Закрепление отсутствует



2. Сведения о характерных точках границ объекта

Обозначение характерных точек границ	Координаты, м		Метод определения координат характерной точки	Средняя квадратическая погрешность положения характерной точки (Mt), м	Описание обозначения точки на местности (при наличии)
	X	Y			
1	2	3	4	5	6
6205	359918.71	4323799.05	Аналитический метод	0.1	Закрепление отсутствует
6206	359925.54	4323777.73	Аналитический метод	0.1	Закрепление отсутствует
6207	359925.21	4323773.30	Аналитический метод	0.1	Закрепление отсутствует
6208	359936.91	4323743.74	Аналитический метод	0.1	Закрепление отсутствует
6209	359937.02	4323742.10	Аналитический метод	0.1	Закрепление отсутствует
6210	359941.08	4323733.18	Аналитический метод	0.1	Закрепление отсутствует
6211	359953.10	4323699.67	Аналитический метод	0.1	Закрепление отсутствует
6212	359959.20	4323675.62	Аналитический метод	0.1	Закрепление отсутствует
6213	359961.64	4323677.07	Аналитический метод	0.1	Закрепление отсутствует
6214	359966.39	4323679.27	Аналитический метод	0.1	Закрепление отсутствует
6215	359962.89	4323688.22	Аналитический метод	0.1	Закрепление отсутствует
6216	359963.38	4323690.80	Аналитический метод	0.1	Закрепление отсутствует
6217	359976.89	4323697.11	Аналитический метод	0.1	Закрепление отсутствует
6218	360015.04	4323714.43	Аналитический метод	0.1	Закрепление отсутствует
6219	360040.31	4323725.71	Аналитический метод	0.1	Закрепление отсутствует
6220	360052.05	4323728.36	Аналитический метод	0.1	Закрепление отсутствует
6221	360063.25	4323730.90	Аналитический метод	0.1	Закрепление отсутствует
6222	360081.11	4323720.00	Аналитический метод	0.1	Закрепление отсутствует
6223	360099.38	4323704.70	Аналитический метод	0.1	Закрепление отсутствует
6224	360097.80	4323680.74	Аналитический метод	0.1	Закрепление отсутствует
6225	360121.80	4323600.93	Аналитический метод	0.1	Закрепление отсутствует
6226	360125.67	4323581.14	Аналитический метод	0.1	Закрепление отсутствует
6227	360129.85	4323576.56	Аналитический метод	0.1	Закрепление отсутствует
6228	360132.67	4323567.22	Аналитический метод	0.1	Закрепление отсутствует
6229	360136.70	4323559.31	Аналитический метод	0.1	Закрепление отсутствует

2. Сведения о характерных точках границ объекта

Обозначение характерных точек границ	Координаты, м		Метод определения координат характерной точки	Средняя квадратическая погрешность положения характерной точки (Mt), м	Описание обозначения точки на местности (при наличии)
	X	Y			
1	2	3	4	5	6
6230	360184.29	4323523.21	Аналитический метод	0.1	Закрепление отсутствует
6231	360204.80	4323482.03	Аналитический метод	0.1	Закрепление отсутствует
6232	360207.90	4323476.70	Аналитический метод	0.1	Закрепление отсутствует
6233	360209.90	4323478.10	Аналитический метод	0.1	Закрепление отсутствует
6234	360231.43	4323436.13	Аналитический метод	0.1	Закрепление отсутствует
6235	360257.10	4323419.87	Аналитический метод	0.1	Закрепление отсутствует
6236	360259.53	4323427.80	Аналитический метод	0.1	Закрепление отсутствует
6237	360266.12	4323443.90	Аналитический метод	0.1	Закрепление отсутствует
6238	360274.72	4323449.70	Аналитический метод	0.1	Закрепление отсутствует
6158	360280.65	4323478.59	Аналитический метод	0.1	Закрепление отсутствует
6239	360292.65	4322856.82	Аналитический метод	0.1	Закрепление отсутствует
6240	360291.53	4322861.85	Аналитический метод	0.1	Закрепление отсутствует
6241	360281.35	4322866.92	Аналитический метод	0.1	Закрепление отсутствует
6242	360288.24	4322888.91	Аналитический метод	0.1	Закрепление отсутствует
6243	360279.65	4322893.80	Аналитический метод	0.1	Закрепление отсутствует
6244	360275.06	4322880.21	Аналитический метод	0.1	Закрепление отсутствует
6245	360269.39	4322863.42	Аналитический метод	0.1	Закрепление отсутствует
6246	360270.31	4322863.06	Аналитический метод	0.1	Закрепление отсутствует
6247	360288.54	4322856.26	Аналитический метод	0.1	Закрепление отсутствует
6248	360289.85	4322854.96	Аналитический метод	0.1	Закрепление отсутствует
6239	360292.65	4322856.82	Аналитический метод	0.1	Закрепление отсутствует
6249	360366.76	4322782.66	Аналитический метод	0.1	Закрепление отсутствует
6250	360307.80	4322933.42	Аналитический метод	0.1	Закрепление отсутствует
6251	360291.95	4322934.68	Аналитический метод	0.1	Закрепление отсутствует
6252	360280.61	4322896.67	Аналитический метод	0.1	Закрепление отсутствует



2. Сведения о характерных точках границ объекта

Обозначение характерных точек границ	Координаты, м		Метод определения координат характерной точки	Средняя квадратическая погрешность положения характерной точки (Mt), м	Описание обозначения точки на местности (при наличии)
	X	Y			
1	2	3	4	5	6
6253	360279.97	4322894.76	Аналитический метод	0.1	Закрепление отсутствует
6254	360289.51	4322889.46	Аналитический метод	0.1	Закрепление отсутствует
6255	360282.48	4322867.50	Аналитический метод	0.1	Закрепление отсутствует
6256	360292.36	4322862.58	Аналитический метод	0.1	Закрепление отсутствует
6257	360293.49	4322857.36	Аналитический метод	0.1	Закрепление отсутствует
6258	360307.60	4322866.66	Аналитический метод	0.1	Закрепление отсутствует
6259	360326.93	4322859.10	Аналитический метод	0.1	Закрепление отсутствует
6260	360349.29	4322802.56	Аналитический метод	0.1	Закрепление отсутствует
6261	360358.06	4322780.37	Аналитический метод	0.1	Закрепление отсутствует
6249	360366.76	4322782.66	Аналитический метод	0.1	Закрепление отсутствует
6262	360397.36	4322648.68	Аналитический метод	0.1	Закрепление отсутствует
6263	360391.83	4322658.88	Аналитический метод	0.1	Закрепление отсутствует
6264	360309.94	4322765.63	Аналитический метод	0.1	Закрепление отсутствует
6265	360309.28	4322766.91	Аналитический метод	0.1	Закрепление отсутствует
6266	360316.54	4322735.52	Аналитический метод	0.1	Закрепление отсутствует
6267	360311.60	4322724.56	Аналитический метод	0.1	Закрепление отсутствует
6268	360299.58	4322718.59	Аналитический метод	0.1	Закрепление отсутствует
6269	360298.36	4322715.74	Аналитический метод	0.1	Закрепление отсутствует
6270	360346.56	4322702.94	Аналитический метод	0.1	Закрепление отсутствует
6271	360339.44	4322682.26	Аналитический метод	0.1	Закрепление отсутствует
6272	360371.20	4322673.42	Аналитический метод	0.1	Закрепление отсутствует
6273	360333.61	4322570.64	Аналитический метод	0.1	Закрепление отсутствует
6274	360338.97	4322568.63	Аналитический метод	0.1	Закрепление отсутствует
6275	360354.25	4322563.13	Аналитический метод	0.1	Закрепление отсутствует
6276	360355.90	4322564.63	Аналитический метод	0.1	Закрепление отсутствует

2. Сведения о характерных точках границ объекта

Обозначение характерных точек границ	Координаты, м		Метод определения координат характерной точки	Средняя квадратическая погрешность положения характерной точки (Mt), м	Описание обозначения точки на местности (при наличии)
	X	Y			
1	2	3	4	5	6
6277	360358.10	4322567.03	Аналитический метод	0.1	Закрепление отсутствует
6278	360371.83	4322599.14	Аналитический метод	0.1	Закрепление отсутствует
6279	360389.91	4322644.17	Аналитический метод	0.1	Закрепление отсутствует
6262	360397.36	4322648.68	Аналитический метод	0.1	Закрепление отсутствует
6280	360704.81	4324174.96	Аналитический метод	0.1	Закрепление отсутствует
6281	360652.06	4324253.06	Аналитический метод	0.1	Закрепление отсутствует
6282	360594.56	4324374.81	Аналитический метод	0.1	Закрепление отсутствует
6283	360577.88	4324442.09	Аналитический метод	0.1	Закрепление отсутствует
6284	360564.64	4324440.70	Аналитический метод	0.1	Закрепление отсутствует
6285	360548.31	4324439.52	Аналитический метод	0.1	Закрепление отсутствует
6286	360534.26	4324436.46	Аналитический метод	0.1	Закрепление отсутствует
6287	360510.43	4324419.93	Аналитический метод	0.1	Закрепление отсутствует
6288	360504.04	4324413.47	Аналитический метод	0.1	Закрепление отсутствует
6289	360503.35	4324412.47	Аналитический метод	0.1	Закрепление отсутствует
6290	360481.77	4324380.34	Аналитический метод	0.1	Закрепление отсутствует
6291	360444.85	4324328.52	Аналитический метод	0.1	Закрепление отсутствует
6292	360443.97	4324284.58	Аналитический метод	0.1	Закрепление отсутствует
6293	360445.31	4324263.72	Аналитический метод	0.1	Закрепление отсутствует
6294	360500.07	4324232.61	Аналитический метод	0.1	Закрепление отсутствует
6295	360484.63	4324025.35	Аналитический метод	0.1	Закрепление отсутствует
6296	360513.48	4323915.88	Аналитический метод	0.1	Закрепление отсутствует
6297	360513.90	4323779.10	Аналитический метод	0.1	Закрепление отсутствует
6298	360491.48	4323606.85	Аналитический метод	0.1	Закрепление отсутствует
6299	360476.95	4323579.03	Аналитический метод	0.1	Закрепление отсутствует
6300	360406.85	4323416.94	Аналитический метод	0.1	Закрепление отсутствует



2. Сведения о характерных точках границ объекта

Обозначение характерных точек границ	Координаты, м		Метод определения координат характерной точки	Средняя квадратическая погрешность положения характерной точки (Mt), м	Описание обозначения точки на местности (при наличии)
	X	Y			
1	2	3	4	5	6
6301	360426.81	4323403.40	Аналитический метод	0.1	Закрепление отсутствует
6302	360315.76	4323165.32	Аналитический метод	0.1	Закрепление отсутствует
6303	360292.55	4323148.55	Аналитический метод	0.1	Закрепление отсутствует
6304	360281.15	4323125.87	Аналитический метод	0.1	Закрепление отсутствует
6305	360282.43	4323125.34	Аналитический метод	0.1	Закрепление отсутствует
6306	360259.55	4323082.42	Аналитический метод	0.1	Закрепление отсутствует
6307	360200.59	4323098.09	Аналитический метод	0.1	Закрепление отсутствует
6308	360208.56	4323085.79	Аналитический метод	0.1	Закрепление отсутствует
6309	360216.39	4323078.53	Аналитический метод	0.1	Закрепление отсутствует
6310	360242.84	4323062.11	Аналитический метод	0.1	Закрепление отсутствует
6311	360251.74	4323056.57	Аналитический метод	0.1	Закрепление отсутствует
6312	360262.45	4323051.47	Аналитический метод	0.1	Закрепление отсутствует
6313	360260.57	4323047.11	Аналитический метод	0.1	Закрепление отсутствует
6314	360271.36	4323042.45	Аналитический метод	0.1	Закрепление отсутствует
6315	360286.46	4323075.94	Аналитический метод	0.1	Закрепление отсутствует
6316	360338.96	4323185.58	Аналитический метод	0.1	Закрепление отсутствует
6317	360387.75	4323283.57	Аналитический метод	0.1	Закрепление отсутствует
6318	360410.56	4323330.58	Аналитический метод	0.1	Закрепление отсутствует
6319	360409.61	4323335.98	Аналитический метод	0.1	Закрепление отсутствует
6320	360427.82	4323374.61	Аналитический метод	0.1	Закрепление отсутствует
6321	360432.72	4323377.25	Аналитический метод	0.1	Закрепление отсутствует
6322	360442.33	4323398.43	Аналитический метод	0.1	Закрепление отсутствует
6323	360449.27	4323414.02	Аналитический метод	0.1	Закрепление отсутствует
6324	360493.22	4323511.54	Аналитический метод	0.1	Закрепление отсутствует
6325	360528.73	4323584.04	Аналитический метод	0.1	Закрепление отсутствует

2. Сведения о характерных точках границ объекта

Обозначение характерных точек границ	Координаты, м		Метод определения координат характерной точки	Средняя квадратическая погрешность положения характерной точки (Mt), м	Описание обозначения точки на местности (при наличии)
	X	Y			
1	2	3	4	5	6
6326	360534.63	4323593.16	Аналитический метод	0.1	Закрепление отсутствует
6327	360557.09	4323637.78	Аналитический метод	0.1	Закрепление отсутствует
6328	360595.97	4323720.08	Аналитический метод	0.1	Закрепление отсутствует
6329	360599.23	4323727.47	Аналитический метод	0.1	Закрепление отсутствует
6330	360644.14	4323817.27	Аналитический метод	0.1	Закрепление отсутствует
6331	360592.31	4323803.01	Аналитический метод	0.1	Закрепление отсутствует
6332	360591.36	4323944.37	Аналитический метод	0.1	Закрепление отсутствует
6333	360588.03	4323943.78	Аналитический метод	0.1	Закрепление отсутствует
6334	360553.68	4323939.51	Аналитический метод	0.1	Закрепление отсутствует
6335	360549.84	4323975.08	Аналитический метод	0.1	Закрепление отсутствует
6336	360583.91	4323976.93	Аналитический метод	0.1	Закрепление отсутствует
6337	360614.67	4324017.99	Аналитический метод	0.1	Закрепление отсутствует
6338	360612.61	4324114.83	Аналитический метод	0.1	Закрепление отсутствует
6339	360694.46	4324169.87	Аналитический метод	0.1	Закрепление отсутствует
6280	360704.81	4324174.96	Аналитический метод	0.1	Закрепление отсутствует
6340	360889.25	4323533.76	Аналитический метод	0.1	Закрепление отсутствует
6341	360798.94	4323569.48	Аналитический метод	0.1	Закрепление отсутствует
6342	360721.28	4323401.10	Аналитический метод	0.1	Закрепление отсутствует
6343	360787.85	4323375.83	Аналитический метод	0.1	Закрепление отсутствует
6344	360789.14	4323379.45	Аналитический метод	0.1	Закрепление отсутствует
6345	360790.00	4323381.70	Аналитический метод	0.1	Закрепление отсутствует
6346	360839.25	4323502.88	Аналитический метод	0.1	Закрепление отсутствует
6347	360875.28	4323506.08	Аналитический метод	0.1	Закрепление отсутствует
6340	360889.25	4323533.76	Аналитический метод	0.1	Закрепление отсутствует
6348	361126.49	4323869.24	Аналитический метод	0.1	Закрепление отсутствует



2. Сведения о характерных точках границ объекта

Обозначение характерных точек границ	Координаты, м		Метод определения координат характерной точки	Средняя квадратическая погрешность положения характерной точки (Mt), м	Описание обозначения точки на местности (при наличии)
	X	Y			
1	2	3	4	5	6
6349	361111.95	4323890.70	Аналитический метод	0.1	Закрепление отсутствует
6350	361094.10	4323917.05	Аналитический метод	0.1	Закрепление отсутствует
6351	361026.14	4324016.31	Аналитический метод	0.1	Закрепление отсутствует
6352	360883.40	4323971.78	Аналитический метод	0.1	Закрепление отсутствует
6353	361018.82	4323778.50	Аналитический метод	0.1	Закрепление отсутствует
6354	361022.84	4323772.75	Аналитический метод	0.1	Закрепление отсутствует
6355	361025.36	4323775.30	Аналитический метод	0.1	Закрепление отсутствует
6356	361026.48	4323773.57	Аналитический метод	0.1	Закрепление отсутствует
6357	361119.61	4323863.32	Аналитический метод	0.1	Закрепление отсутствует
6348	361126.49	4323869.24	Аналитический метод	0.1	Закрепление отсутствует
6358	361202.38	4322877.19	Аналитический метод	0.1	Закрепление отсутствует
6359	361201.39	4322877.62	Аналитический метод	0.1	Закрепление отсутствует
6360	361199.51	4322878.62	Аналитический метод	0.1	Закрепление отсутствует
6361	361196.33	4322872.00	Аналитический метод	0.1	Закрепление отсутствует
6358	361202.38	4322877.19	Аналитический метод	0.1	Закрепление отсутствует
6362	361232.76	4322860.03	Аналитический метод	0.1	Закрепление отсутствует
6363	361203.46	4322874.16	Аналитический метод	0.1	Закрепление отсутствует
6364	361197.02	4322868.64	Аналитический метод	0.1	Закрепление отсутствует
6365	361193.11	4322869.92	Аналитический метод	0.1	Закрепление отсутствует
6366	361197.74	4322879.56	Аналитический метод	0.1	Закрепление отсутствует
6367	361193.76	4322881.68	Аналитический метод	0.1	Закрепление отсутствует
6368	361181.65	4322874.99	Аналитический метод	0.1	Закрепление отсутствует
6369	361186.14	4322865.92	Аналитический метод	0.1	Закрепление отсутствует
6370	361115.06	4322804.60	Аналитический метод	0.1	Закрепление отсутствует
6371	361106.08	4322806.74	Аналитический метод	0.1	Закрепление отсутствует



2. Сведения о характерных точках границ объекта

Обозначение характерных точек границ	Координаты, м		Метод определения координат характерной точки	Средняя квадратическая погрешность положения характерной точки (Mt), м	Описание обозначения точки на местности (при наличии)
	X	Y			
1	2	3	4	5	6
6372	361179.27	4322868.54	Аналитический метод	0.1	Закрепление отсутствует
6373	361175.03	4322877.08	Аналитический метод	0.1	Закрепление отсутствует
6374	361188.49	4322884.49	Аналитический метод	0.1	Закрепление отсутствует
6375	361105.83	4322928.47	Аналитический метод	0.1	Закрепление отсутствует
6376	361104.79	4322927.08	Аналитический метод	0.1	Закрепление отсутствует
6377	361057.32	4322823.87	Аналитический метод	0.1	Закрепление отсутствует
6378	360978.12	4322861.61	Аналитический метод	0.1	Закрепление отсутствует
6379	360968.77	4322843.87	Аналитический метод	0.1	Закрепление отсутствует
6380	360942.15	4322795.68	Аналитический метод	0.1	Закрепление отсутствует
6381	360938.90	4322791.67	Аналитический метод	0.1	Закрепление отсутствует
6382	360875.88	4322690.74	Аналитический метод	0.1	Закрепление отсутствует
6383	360887.60	4322679.66	Аналитический метод	0.1	Закрепление отсутствует
6384	360893.82	4322673.83	Аналитический метод	0.1	Закрепление отсутствует
6385	360924.90	4322640.79	Аналитический метод	0.1	Закрепление отсутствует
6386	361017.37	4322720.14	Аналитический метод	0.1	Закрепление отсутствует
6387	361071.45	4322766.74	Аналитический метод	0.1	Закрепление отсутствует
6388	361066.10	4322772.98	Аналитический метод	0.1	Закрепление отсутствует
6389	361087.33	4322790.91	Аналитический метод	0.1	Закрепление отсутствует
6390	361088.90	4322781.83	Аналитический метод	0.1	Закрепление отсутствует
6391	361090.58	4322772.31	Аналитический метод	0.1	Закрепление отсутствует
6392	361116.02	4322794.66	Аналитический метод	0.1	Закрепление отсутствует
6393	361183.88	4322850.73	Аналитический метод	0.1	Закрепление отсутствует
6394	361187.56	4322853.77	Аналитический метод	0.1	Закрепление отсутствует
6395	361200.47	4322864.32	Аналитический метод	0.1	Закрепление отсутствует
6396	361201.83	4322868.19	Аналитический метод	0.1	Закрепление отсутствует



2. Сведения о характерных точках границ объекта

Обозначение характерных точек границ	Координаты, м		Метод определения координат характерной точки	Средняя квадратическая погрешность положения характерной точки (Mt), м	Описание обозначения точки на местности (при наличии)
	X	Y			
1	2	3	4	5	6
6397	361231.86	4322857.26	Аналитический метод	0.1	Закрепление отсутствует
6362	361232.76	4322860.03	Аналитический метод	0.1	Закрепление отсутствует
6398	361076.50	4322794.49	Аналитический метод	0.1	Закрепление отсутствует
6399	361071.76	4322790.05	Аналитический метод	0.1	Закрепление отсутствует
6400	361073.27	4322788.67	Аналитический метод	0.1	Закрепление отсутствует
6401	361057.95	4322775.14	Аналитический метод	0.1	Закрепление отсутствует
6402	361047.60	4322787.19	Аналитический метод	0.1	Закрепление отсутствует
6403	361046.46	4322786.15	Аналитический метод	0.1	Закрепление отсутствует
6404	361041.34	4322792.33	Аналитический метод	0.1	Закрепление отсутствует
6405	361042.88	4322793.57	Аналитический метод	0.1	Закрепление отсутствует
6406	361042.43	4322794.26	Аналитический метод	0.1	Закрепление отсутствует
6407	361048.37	4322799.86	Аналитический метод	0.1	Закрепление отсутствует
6408	361046.40	4322802.30	Аналитический метод	0.1	Закрепление отсутствует
6409	361054.96	4322809.23	Аналитический метод	0.1	Закрепление отсутствует
6410	361061.74	4322801.90	Аналитический метод	0.1	Закрепление отсутствует
6411	361065.93	4322805.89	Аналитический метод	0.1	Закрепление отсутствует
6412	361069.63	4322801.90	Аналитический метод	0.1	Закрепление отсутствует
6413	361068.23	4322800.60	Аналитический метод	0.1	Закрепление отсутствует
6414	361071.53	4322797.21	Аналитический метод	0.1	Закрепление отсутствует
6415	361072.97	4322798.55	Аналитический метод	0.1	Закрепление отсутствует
6398	361076.50	4322794.49	Аналитический метод	0.1	Закрепление отсутствует
6416	361149.32	4322848.17	Аналитический метод	0.1	Закрепление отсутствует
6417	361141.80	4322841.61	Аналитический метод	0.1	Закрепление отсутствует
6418	361115.57	4322818.72	Аналитический метод	0.1	Закрепление отсутствует
6419	361114.74	4322817.99	Аналитический метод	0.1	Закрепление отсутствует



2. Сведения о характерных точках границ объекта

Обозначение характерных точек границ	Координаты, м		Метод определения координат характерной точки	Средняя квадратическая погрешность положения характерной точки (Mt), м	Описание обозначения точки на местности (при наличии)
	X	Y			
1	2	3	4	5	6
6420	361107.69	4322819.68	Аналитический метод	0.1	Закрепление отсутствует
6421	361100.93	4322827.81	Аналитический метод	0.1	Закрепление отсутствует
6422	361100.37	4322827.32	Аналитический метод	0.1	Закрепление отсутствует
6423	361106.79	4322819.66	Аналитический метод	0.1	Закрепление отсутствует
6424	361102.78	4322816.21	Аналитический метод	0.1	Закрепление отсутствует
6425	361102.20	4322816.91	Аналитический метод	0.1	Закрепление отсутствует
6426	361097.92	4322813.17	Аналитический метод	0.1	Закрепление отсутствует
6427	361092.12	4322820.06	Аналитический метод	0.1	Закрепление отсутствует
6428	361090.39	4322818.55	Аналитический метод	0.1	Закрепление отсутствует
6429	361086.82	4322822.89	Аналитический метод	0.1	Закрепление отсутствует
6430	361083.58	4322826.82	Аналитический метод	0.1	Закрепление отсутствует
6431	361080.28	4322830.83	Аналитический метод	0.1	Закрепление отсутствует
6432	361076.73	4322835.13	Аналитический метод	0.1	Закрепление отсутствует
6433	361087.25	4322844.23	Аналитический метод	0.1	Закрепление отсутствует
6434	361084.92	4322850.12	Аналитический метод	0.1	Закрепление отсутствует
6435	361119.73	4322881.25	Аналитический метод	0.1	Закрепление отсутствует
6416	361149.32	4322848.17	Аналитический метод	0.1	Закрепление отсутствует
6436	361637.83	4322846.91	Аналитический метод	0.1	Закрепление отсутствует
6437	361636.85	4322852.24	Аналитический метод	0.1	Закрепление отсутствует
6438	361626.40	4322866.19	Аналитический метод	0.1	Закрепление отсутствует
6439	361622.85	4322863.53	Аналитический метод	0.1	Закрепление отсутствует
6440	361613.97	4322875.65	Аналитический метод	0.1	Закрепление отсутствует
6441	361614.32	4322876.45	Аналитический метод	0.1	Закрепление отсутствует
6442	361614.01	4322876.56	Аналитический метод	0.1	Закрепление отсутствует
6443	361613.05	4322876.90	Аналитический метод	0.1	Закрепление отсутствует



2. Сведения о характерных точках границ объекта

Обозначение характерных точек границ	Координаты, м		Метод определения координат характерной точки	Средняя квадратическая погрешность положения характерной точки (Mt), м	Описание обозначения точки на местности (при наличии)
	X	Y			
1	2	3	4	5	6
6444	361597.53	4322898.12	Аналитический метод	0.1	Закрепление отсутствует
6445	361599.92	4322899.97	Аналитический метод	0.1	Закрепление отсутствует
6446	361599.23	4322901.38	Аналитический метод	0.1	Закрепление отсутствует
6447	361595.39	4322909.29	Аналитический метод	0.1	Закрепление отсутствует
6448	361544.42	4322975.70	Аналитический метод	0.1	Закрепление отсутствует
6449	361518.51	4323010.07	Аналитический метод	0.1	Закрепление отсутствует
6450	361510.25	4323016.22	Аналитический метод	0.1	Закрепление отсутствует
6451	361483.23	4323052.25	Аналитический метод	0.1	Закрепление отсутствует
6452	361478.31	4323058.49	Аналитический метод	0.1	Закрепление отсутствует
6453	361475.93	4323060.53	Аналитический метод	0.1	Закрепление отсутствует
6454	361471.79	4323062.54	Аналитический метод	0.1	Закрепление отсутствует
6455	361466.69	4323063.85	Аналитический метод	0.1	Закрепление отсутствует
6456	361457.06	4323066.25	Аналитический метод	0.1	Закрепление отсутствует
6457	361457.32	4323064.08	Аналитический метод	0.1	Закрепление отсутствует
6458	361464.34	4323059.13	Аналитический метод	0.1	Закрепление отсутствует
6459	361472.41	4323053.39	Аналитический метод	0.1	Закрепление отсутствует
6460	361469.25	4323050.63	Аналитический метод	0.1	Закрепление отсутствует
6461	361462.05	4323045.64	Аналитический метод	0.1	Закрепление отсутствует
6462	361462.76	4323042.74	Аналитический метод	0.1	Закрепление отсутствует
6463	361456.42	4323041.23	Аналитический метод	0.1	Закрепление отсутствует
6464	361450.28	4323043.79	Аналитический метод	0.1	Закрепление отсутствует
6465	361440.96	4323046.16	Аналитический метод	0.1	Закрепление отсутствует
6466	361426.76	4323048.72	Аналитический метод	0.1	Закрепление отсутствует
6467	361419.35	4323049.74	Аналитический метод	0.1	Закрепление отсутствует
6468	361398.43	4323050.53	Аналитический метод	0.1	Закрепление отсутствует

2. Сведения о характерных точках границ объекта

Обозначение характерных точек границ	Координаты, м		Метод определения координат характерной точки	Средняя квадратическая погрешность положения характерной точки (Mt), м	Описание обозначения точки на местности (при наличии)
	X	Y			
1	2	3	4	5	6
6469	361395.32	4323053.42	Аналитический метод	0.1	Закрепление отсутствует
6470	361382.73	4323052.33	Аналитический метод	0.1	Закрепление отсутствует
6471	361380.28	4323049.05	Аналитический метод	0.1	Закрепление отсутствует
6472	361358.78	4323047.80	Аналитический метод	0.1	Закрепление отсутствует
6473	361341.66	4323056.09	Аналитический метод	0.1	Закрепление отсутствует
6474	361336.56	4323056.09	Аналитический метод	0.1	Закрепление отсутствует
6475	361315.04	4323057.65	Аналитический метод	0.1	Закрепление отсутствует
6476	361301.23	4323058.53	Аналитический метод	0.1	Закрепление отсутствует
6477	361300.59	4323061.88	Аналитический метод	0.1	Закрепление отсутствует
6478	361272.50	4323053.00	Аналитический метод	0.1	Закрепление отсутствует
6479	361230.96	4323063.09	Аналитический метод	0.1	Закрепление отсутствует
6480	361193.26	4323081.68	Аналитический метод	0.1	Закрепление отсутствует
6481	361123.84	4323124.58	Аналитический метод	0.1	Закрепление отсутствует
6482	361123.78	4323124.86	Аналитический метод	0.1	Закрепление отсутствует
6483	361114.34	4323125.36	Аналитический метод	0.1	Закрепление отсутствует
6484	361110.72	4323124.90	Аналитический метод	0.1	Закрепление отсутствует
6485	361071.97	4323117.98	Аналитический метод	0.1	Закрепление отсутствует
6486	361060.36	4323117.90	Аналитический метод	0.1	Закрепление отсутствует
6487	361037.56	4323115.07	Аналитический метод	0.1	Закрепление отсутствует
6488	361044.45	4323094.67	Аналитический метод	0.1	Закрепление отсутствует
6489	361127.71	4323105.66	Аналитический метод	0.1	Закрепление отсутствует
6490	361143.97	4323089.85	Аналитический метод	0.1	Закрепление отсутствует
6491	361155.91	4323077.64	Аналитический метод	0.1	Закрепление отсутствует
6492	361163.82	4323071.51	Аналитический метод	0.1	Закрепление отсутствует
6493	361174.86	4323063.68	Аналитический метод	0.1	Закрепление отсутствует



2. Сведения о характерных точках границ объекта

Обозначение характерных точек границ	Координаты, м		Метод определения координат характерной точки	Средняя квадратическая погрешность положения характерной точки (Mt), м	Описание обозначения точки на местности (при наличии)
	X	Y			
1	2	3	4	5	6
6494	361183.17	4323058.29	Аналитический метод	0.1	Закрепление отсутствует
6495	361195.20	4323051.40	Аналитический метод	0.1	Закрепление отсутствует
6496	361203.71	4323046.89	Аналитический метод	0.1	Закрепление отсутствует
6497	361215.99	4323040.84	Аналитический метод	0.1	Закрепление отсутствует
6498	361225.24	4323036.75	Аналитический метод	0.1	Закрепление отсутствует
6499	361238.01	4323031.87	Аналитический метод	0.1	Закрепление отсутствует
6500	361247.10	4323028.82	Аналитический метод	0.1	Закрепление отсутствует
6501	361259.92	4323025.07	Аналитический метод	0.1	Закрепление отсутствует
6502	361271.67	4323022.12	Аналитический метод	0.1	Закрепление отсутствует
6503	361287.26	4323019.07	Аналитический метод	0.1	Закрепление отсутствует
6504	361287.40	4323020.83	Аналитический метод	0.1	Закрепление отсутствует
6505	361322.90	4323016.26	Аналитический метод	0.1	Закрепление отсутствует
6506	361335.83	4323021.85	Аналитический метод	0.1	Закрепление отсутствует
6507	361382.69	4323024.75	Аналитический метод	0.1	Закрепление отсутствует
6508	361383.44	4323017.26	Аналитический метод	0.1	Закрепление отсутствует
6509	361454.63	4323034.41	Аналитический метод	0.1	Закрепление отсутствует
6510	361462.34	4323032.18	Аналитический метод	0.1	Закрепление отсутствует
6511	361616.38	4322840.41	Аналитический метод	0.1	Закрепление отсутствует
6512	361618.79	4322830.69	Аналитический метод	0.1	Закрепление отсутствует
6513	361574.31	4322793.83	Аналитический метод	0.1	Закрепление отсутствует
6514	361520.94	4322749.70	Аналитический метод	0.1	Закрепление отсутствует
6515	361524.20	4322744.33	Аналитический метод	0.1	Закрепление отсутствует
6516	361631.02	4322832.14	Аналитический метод	0.1	Закрепление отсутствует
6517	361635.56	4322835.81	Аналитический метод	0.1	Закрепление отсутствует
6518	361637.05	4322839.91	Аналитический метод	0.1	Закрепление отсутствует



2. Сведения о характерных точках границ объекта

Обозначение характерных точек границ	Координаты, м		Метод определения координат характерной точки	Средняя квадратическая погрешность положения характерной точки (Mt), м	Описание обозначения точки на местности (при наличии)
	X	Y			
1	2	3	4	5	6
6436	361637.83	4322846.91	Аналитический метод	0.1	Закрепление отсутствует
6519	361654.61	4322803.36	Аналитический метод	0.1	Закрепление отсутствует
6520	361637.90	4322822.43	Аналитический метод	0.1	Закрепление отсутствует
6521	361507.85	4322715.92	Аналитический метод	0.1	Закрепление отсутствует
6522	361519.01	4322703.88	Аналитический метод	0.1	Закрепление отсутствует
6523	361518.73	4322703.62	Аналитический метод	0.1	Закрепление отсутствует
6524	361525.79	4322695.16	Аналитический метод	0.1	Закрепление отсутствует
6525	361533.17	4322701.91	Аналитический метод	0.1	Закрепление отсутствует
6526	361639.55	4322790.46	Аналитический метод	0.1	Закрепление отсутствует
6527	361650.75	4322800.44	Аналитический метод	0.1	Закрепление отсутствует
6519	361654.61	4322803.36	Аналитический метод	0.1	Закрепление отсутствует
6528	361817.15	4322890.08	Аналитический метод	0.1	Закрепление отсутствует
6529	361816.92	4322891.08	Аналитический метод	0.1	Закрепление отсутствует
6530	361814.48	4322894.19	Аналитический метод	0.1	Закрепление отсутствует
6531	361807.81	4322897.20	Аналитический метод	0.1	Закрепление отсутствует
6532	361795.25	4322907.39	Аналитический метод	0.1	Закрепление отсутствует
6533	361788.07	4322907.20	Аналитический метод	0.1	Закрепление отсутствует
6534	361776.40	4322900.26	Аналитический метод	0.1	Закрепление отсутствует
6535	361767.25	4322891.37	Аналитический метод	0.1	Закрепление отсутствует
6536	361700.36	4322850.97	Аналитический метод	0.1	Закрепление отсутствует
6537	361701.26	4322849.60	Аналитический метод	0.1	Закрепление отсутствует
6538	361715.95	4322827.19	Аналитический метод	0.1	Закрепление отсутствует
6539	361737.35	4322839.56	Аналитический метод	0.1	Закрепление отсутствует
6540	361766.22	4322856.61	Аналитический метод	0.1	Закрепление отсутствует
6541	361815.36	4322885.49	Аналитический метод	0.1	Закрепление отсутствует



2. Сведения о характерных точках границ объекта

Обозначение характерных точек границ	Координаты, м		Метод определения координат характерной точки	Средняя квадратическая погрешность положения характерной точки (Мт), м	Описание обозначения точки на местности (при наличии)
	X	Y			
1	2	3	4	5	6
6528	361817.15	4322890.08	Аналитический метод	0.1	Закрепление отсутствует
6542	361847.26	4322561.65	Аналитический метод	0.1	Закрепление отсутствует
6543	361841.55	4322582.89	Аналитический метод	0.1	Закрепление отсутствует
6544	361837.94	4322584.41	Аналитический метод	0.1	Закрепление отсутствует
6545	361838.51	4322587.55	Аналитический метод	0.1	Закрепление отсутствует
6546	361838.68	4322590.96	Аналитический метод	0.1	Закрепление отсутствует
6547	361834.81	4322596.02	Аналитический метод	0.1	Закрепление отсутствует
6548	361821.65	4322613.30	Аналитический метод	0.1	Закрепление отсутствует
6549	361806.16	4322634.09	Аналитический метод	0.1	Закрепление отсутствует
6550	361786.92	4322660.20	Аналитический метод	0.1	Закрепление отсутствует
6551	361783.74	4322664.52	Аналитический метод	0.1	Закрепление отсутствует
6552	361781.59	4322664.92	Аналитический метод	0.1	Закрепление отсутствует
6553	361778.70	4322664.66	Аналитический метод	0.1	Закрепление отсутствует
6554	361776.65	4322663.94	Аналитический метод	0.1	Закрепление отсутствует
6555	361771.47	4322660.09	Аналитический метод	0.1	Закрепление отсутствует
6556	361769.88	4322658.89	Аналитический метод	0.1	Закрепление отсутствует
6557	361712.59	4322614.40	Аналитический метод	0.1	Закрепление отсутствует
6558	361712.32	4322610.41	Аналитический метод	0.1	Закрепление отсутствует
6559	361727.27	4322609.08	Аналитический метод	0.1	Закрепление отсутствует
6560	361729.84	4322602.25	Аналитический метод	0.1	Закрепление отсутствует
6561	361764.32	4322584.01	Аналитический метод	0.1	Закрепление отсутствует
6562	361766.66	4322588.43	Аналитический метод	0.1	Закрепление отсутствует
6563	361794.06	4322573.94	Аналитический метод	0.1	Закрепление отсутствует
6564	361791.72	4322569.52	Аналитический метод	0.1	Закрепление отсутствует
6565	361838.58	4322544.75	Аналитический метод	0.1	Закрепление отсутствует

2. Сведения о характерных точках границ объекта

Обозначение характерных точек границ	Координаты, м		Метод определения координат характерной точки	Средняя квадратическая погрешность положения характерной точки (Mt), м	Описание обозначения точки на местности (при наличии)
	X	Y			
1	2	3	4	5	6
6542	361847.26	4322561.65	Аналитический метод	0.1	Закрепление отсутствует
6566	362007.33	4323001.50	Аналитический метод	0.1	Закрепление отсутствует
6567	362005.44	4323025.74	Аналитический метод	0.1	Закрепление отсутствует
6568	362003.65	4323027.20	Аналитический метод	0.1	Закрепление отсутствует
6569	362001.56	4323028.25	Аналитический метод	0.1	Закрепление отсутствует
6570	361997.97	4323028.98	Аналитический метод	0.1	Закрепление отсутствует
6571	361921.72	4322983.80	Аналитический метод	0.1	Закрепление отсутствует
6572	361802.84	4322916.19	Аналитический метод	0.1	Закрепление отсутствует
6573	361802.14	4322911.72	Аналитический метод	0.1	Закрепление отсутствует
6574	361802.58	4322908.26	Аналитический метод	0.1	Закрепление отсутствует
6575	361820.62	4322896.23	Аналитический метод	0.1	Закрепление отсутствует
6576	361831.26	4322893.92	Аналитический метод	0.1	Закрепление отсутствует
6577	361936.99	4322954.43	Аналитический метод	0.1	Закрепление отсутствует
6578	362001.06	4322992.63	Аналитический метод	0.1	Закрепление отсутствует
6579	362004.31	4322996.18	Аналитический метод	0.1	Закрепление отсутствует
6566	362007.33	4323001.50	Аналитический метод	0.1	Закрепление отсутствует
6580	362076.12	4322120.92	Аналитический метод	0.1	Закрепление отсутствует
6581	362047.01	4322161.79	Аналитический метод	0.1	Закрепление отсутствует
6582	362034.98	4322178.68	Аналитический метод	0.1	Закрепление отсутствует
6583	361975.24	4322132.18	Аналитический метод	0.1	Закрепление отсутствует
6584	361967.49	4322128.07	Аналитический метод	0.1	Закрепление отсутствует
6585	361988.78	4322099.57	Аналитический метод	0.1	Закрепление отсутствует
6586	362008.18	4322074.08	Аналитический метод	0.1	Закрепление отсутствует
6587	362011.37	4322070.17	Аналитический метод	0.1	Закрепление отсутствует
6588	362016.46	4322073.71	Аналитический метод	0.1	Закрепление отсутствует



2. Сведения о характерных точках границ объекта

Обозначение характерных точек границ	Координаты, м		Метод определения координат характерной точки	Средняя квадратическая погрешность положения характерной точки (Mt), м	Описание обозначения точки на местности (при наличии)
	X	Y			
1	2	3	4	5	6
6589	362071.70	4322117.44	Аналитический метод	0.1	Закрепление отсутствует
6580	362076.12	4322120.92	Аналитический метод	0.1	Закрепление отсутствует
6590	362108.15	4321705.85	Аналитический метод	0.1	Закрепление отсутствует
6591	362100.63	4321711.00	Аналитический метод	0.1	Закрепление отсутствует
6592	362037.05	4321755.48	Аналитический метод	0.1	Закрепление отсутствует
6593	362032.49	4321741.74	Аналитический метод	0.1	Закрепление отсутствует
6594	362006.77	4321706.05	Аналитический метод	0.1	Закрепление отсутствует
6595	362090.51	4321646.00	Аналитический метод	0.1	Закрепление отсутствует
6596	362105.56	4321667.65	Аналитический метод	0.1	Закрепление отсутствует
6597	362088.97	4321679.40	Аналитический метод	0.1	Закрепление отсутствует
6590	362108.15	4321705.85	Аналитический метод	0.1	Закрепление отсутствует
6598	362082.00	4321703.55	Аналитический метод	0.1	Закрепление отсутствует
6599	362071.30	4321689.24	Аналитический метод	0.1	Закрепление отсутствует
6600	362040.63	4321711.50	Аналитический метод	0.1	Закрепление отсутствует
6601	362029.14	4321720.19	Аналитический метод	0.1	Закрепление отсутствует
6602	362039.77	4321734.73	Аналитический метод	0.1	Закрепление отсутствует
6598	362082.00	4321703.55	Аналитический метод	0.1	Закрепление отсутствует
6603	362117.51	4323060.60	Аналитический метод	0.1	Закрепление отсутствует
6604	362100.07	4323086.14	Аналитический метод	0.1	Закрепление отсутствует
6605	362095.73	4323085.20	Аналитический метод	0.1	Закрепление отсутствует
6606	362011.30	4323036.60	Аналитический метод	0.1	Закрепление отсутствует
6607	362010.11	4323033.53	Аналитический метод	0.1	Закрепление отсутствует
6608	362010.53	4323028.54	Аналитический метод	0.1	Закрепление отсутствует
6609	362012.37	4323006.53	Аналитический метод	0.1	Закрепление отсутствует
6610	362013.62	4323004.42	Аналитический метод	0.1	Закрепление отсутствует



2. Сведения о характерных точках границ объекта

Обозначение характерных точек границ	Координаты, м		Метод определения координат характерной точки	Средняя квадратическая погрешность положения характерной точки (Mt), м	Описание обозначения точки на местности (при наличии)
	X	Y			
1	2	3	4	5	6
6611	362016.25	4323002.84	Аналитический метод	0.1	Закрепление отсутствует
6612	362019.12	4323002.99	Аналитический метод	0.1	Закрепление отсутствует
6613	362026.43	4323006.61	Аналитический метод	0.1	Закрепление отсутствует
6614	362115.54	4323058.28	Аналитический метод	0.1	Закрепление отсутствует
6603	362117.51	4323060.60	Аналитический метод	0.1	Закрепление отсутствует
6615	362149.12	4322164.22	Аналитический метод	0.1	Закрепление отсутствует
6616	362142.66	4322172.86	Аналитический метод	0.1	Закрепление отсутствует
6617	362138.17	4322177.58	Аналитический метод	0.1	Закрепление отсутствует
6618	362140.57	4322179.78	Аналитический метод	0.1	Закрепление отсутствует
6619	362136.20	4322180.16	Аналитический метод	0.1	Закрепление отсутствует
6620	362133.35	4322183.93	Аналитический метод	0.1	Закрепление отсутствует
6621	362133.42	4322184.39	Аналитический метод	0.1	Закрепление отсутствует
6622	362133.97	4322187.84	Аналитический метод	0.1	Закрепление отсутствует
6623	362131.79	4322186.39	Аналитический метод	0.1	Закрепление отсутствует
6624	362117.94	4322204.17	Аналитический метод	0.1	Закрепление отсутствует
6625	362117.37	4322204.94	Аналитический метод	0.1	Закрепление отсутствует
6626	362097.71	4322189.44	Аналитический метод	0.1	Закрепление отсутствует
6627	362105.58	4322179.81	Аналитический метод	0.1	Закрепление отсутствует
6628	362108.10	4322181.64	Аналитический метод	0.1	Закрепление отсутствует
6629	362130.84	4322151.71	Аналитический метод	0.1	Закрепление отсутствует
6630	362131.20	4322150.74	Аналитический метод	0.1	Закрепление отсутствует
6631	362131.44	4322150.92	Аналитический метод	0.1	Закрепление отсутствует
6615	362149.12	4322164.22	Аналитический метод	0.1	Закрепление отсутствует
6632	362215.90	4322076.53	Аналитический метод	0.1	Закрепление отсутствует
6633	362215.11	4322080.94	Аналитический метод	0.1	Закрепление отсутствует



2. Сведения о характерных точках границ объекта

Обозначение характерных точек границ	Координаты, м		Метод определения координат характерной точки	Средняя квадратическая погрешность положения характерной точки (Mt), м	Описание обозначения точки на местности (при наличии)
	X	Y			
1	2	3	4	5	6
6634	362213.79	4322083.90	Аналитический метод	0.1	Закрепление отсутствует
6635	362193.12	4322111.63	Аналитический метод	0.1	Закрепление отсутствует
6636	362186.15	4322121.23	Аналитический метод	0.1	Закрепление отсутствует
6637	362170.66	4322142.53	Аналитический метод	0.1	Закрепление отсутствует
6638	362163.39	4322153.89	Аналитический метод	0.1	Закрепление отсутствует
6639	362085.80	4322093.73	Аналитический метод	0.1	Закрепление отсутствует
6640	362120.47	4322047.70	Аналитический метод	0.1	Закрепление отсутствует
6641	362135.41	4322059.11	Аналитический метод	0.1	Закрепление отсутствует
6642	362143.49	4322048.53	Аналитический метод	0.1	Закрепление отсутствует
6643	362158.56	4322029.66	Аналитический метод	0.1	Закрепление отсутствует
6644	362207.46	4322066.55	Аналитический метод	0.1	Закрепление отсутствует
6645	362215.85	4322073.00	Аналитический метод	0.1	Закрепление отсутствует
6632	362215.90	4322076.53	Аналитический метод	0.1	Закрепление отсутствует
6646	362298.18	4322135.30	Аналитический метод	0.1	Закрепление отсутствует
6647	362297.62	4322136.01	Аналитический метод	0.1	Закрепление отсутствует
6648	362258.20	4322187.55	Аналитический метод	0.1	Закрепление отсутствует
6649	362256.07	4322190.34	Аналитический метод	0.1	Закрепление отсутствует
6650	362219.78	4322237.78	Аналитический метод	0.1	Закрепление отсутствует
6651	362206.04	4322259.39	Аналитический метод	0.1	Закрепление отсутствует
6652	362153.26	4322222.38	Аналитический метод	0.1	Закрепление отсутствует
6653	362167.52	4322203.36	Аналитический метод	0.1	Закрепление отсутствует
6654	362174.36	4322193.64	Аналитический метод	0.1	Закрепление отсутствует
6655	362181.96	4322193.40	Аналитический метод	0.1	Закрепление отсутствует
6656	362182.75	4322190.60	Аналитический метод	0.1	Закрепление отсутствует
6657	362190.60	4322193.68	Аналитический метод	0.1	Закрепление отсутствует



2. Сведения о характерных точках границ объекта

Обозначение характерных точек границ	Координаты, м		Метод определения координат характерной точки	Средняя квадратическая погрешность положения характерной точки (Mt), м	Описание обозначения точки на местности (при наличии)
	X	Y			
1	2	3	4	5	6
6658	362223.90	4322150.78	Аналитический метод	0.1	Закрепление отсутствует
6659	362258.32	4322104.21	Аналитический метод	0.1	Закрепление отсутствует
6646	362298.18	4322135.30	Аналитический метод	0.1	Закрепление отсутствует
6660	362303.36	4323399.15	Аналитический метод	0.1	Закрепление отсутствует
6661	362282.85	4323412.29	Аналитический метод	0.1	Закрепление отсутствует
6662	362277.30	4323408.07	Аналитический метод	0.1	Закрепление отсутствует
6663	362116.30	4323551.24	Аналитический метод	0.1	Закрепление отсутствует
6664	362119.36	4323547.06	Аналитический метод	0.1	Закрепление отсутствует
6665	362160.56	4323492.92	Аналитический метод	0.1	Закрепление отсутствует
6666	362166.45	4323485.16	Аналитический метод	0.1	Закрепление отсутствует
6667	362206.72	4323432.88	Аналитический метод	0.1	Закрепление отсутствует
6668	362262.57	4323360.12	Аналитический метод	0.1	Закрепление отсутствует
6669	362272.16	4323368.36	Аналитический метод	0.1	Закрепление отсутствует
6670	362268.99	4323373.16	Аналитический метод	0.1	Закрепление отсутствует
6671	362273.09	4323376.68	Аналитический метод	0.1	Закрепление отсутствует
6672	362282.69	4323374.06	Аналитический метод	0.1	Закрепление отсутствует
6673	362294.19	4323385.89	Аналитический метод	0.1	Закрепление отсутствует
6660	362303.36	4323399.15	Аналитический метод	0.1	Закрепление отсутствует
6674	362561.06	4322108.93	Аналитический метод	0.1	Закрепление отсутствует
6675	362549.85	4322126.02	Аналитический метод	0.1	Закрепление отсутствует
6676	362517.34	4322127.11	Аналитический метод	0.1	Закрепление отсутствует
6677	362493.57	4322130.74	Аналитический метод	0.1	Закрепление отсутствует
6678	362474.44	4322136.84	Аналитический метод	0.1	Закрепление отсутствует
6679	362458.44	4322148.30	Аналитический метод	0.1	Закрепление отсутствует
6680	362452.62	4322147.49	Аналитический метод	0.1	Закрепление отсутствует



2. Сведения о характерных точках границ объекта

Обозначение характерных точек границ	Координаты, м		Метод определения координат характерной точки	Средняя квадратическая погрешность положения характерной точки (Mt), м	Описание обозначения точки на местности (при наличии)
	X	Y			
1	2	3	4	5	6
6681	362447.51	4322152.99	Аналитический метод	0.1	Закрепление отсутствует
6682	362408.85	4322190.48	Аналитический метод	0.1	Закрепление отсутствует
6683	362397.84	4322181.68	Аналитический метод	0.1	Закрепление отсутствует
6684	362368.57	4322158.61	Аналитический метод	0.1	Закрепление отсутствует
6685	362371.86	4322153.88	Аналитический метод	0.1	Закрепление отсутствует
6686	362403.19	4322113.53	Аналитический метод	0.1	Закрепление отсутствует
6687	362410.28	4322098.16	Аналитический метод	0.1	Закрепление отсутствует
6688	362428.16	4322111.23	Аналитический метод	0.1	Закрепление отсутствует
6689	362443.64	4322091.04	Аналитический метод	0.1	Закрепление отсутствует
6690	362461.19	4322069.02	Аналитический метод	0.1	Закрепление отсутствует
6691	362484.14	4322088.61	Аналитический метод	0.1	Закрепление отсутствует
6692	362480.37	4322093.68	Аналитический метод	0.1	Закрепление отсутствует
6693	362499.07	4322107.89	Аналитический метод	0.1	Закрепление отсутствует
6694	362495.34	4322112.82	Аналитический метод	0.1	Закрепление отсутствует
6695	362499.33	4322121.06	Аналитический метод	0.1	Закрепление отсутствует
6696	362502.32	4322121.22	Аналитический метод	0.1	Закрепление отсутствует
6697	362498.33	4322112.61	Аналитический метод	0.1	Закрепление отсутствует
6698	362507.47	4322101.59	Аналитический метод	0.1	Закрепление отсутствует
6699	362527.38	4322116.33	Аналитический метод	0.1	Закрепление отсутствует
6700	362539.43	4322100.66	Аналитический метод	0.1	Закрепление отсутствует
6701	362543.26	4322095.45	Аналитический метод	0.1	Закрепление отсутствует
6674	362561.06	4322108.93	Аналитический метод	0.1	Закрепление отсутствует
6702	362782.38	4317200.25	Аналитический метод	0.1	Закрепление отсутствует
6703	362781.08	4317245.23	Аналитический метод	0.1	Закрепление отсутствует
6704	362781.06	4317249.40	Аналитический метод	0.1	Закрепление отсутствует



2. Сведения о характерных точках границ объекта

Обозначение характерных точек границ	Координаты, м		Метод определения координат характерной точки	Средняя квадратическая погрешность положения характерной точки (Mt), м	Описание обозначения точки на местности (при наличии)
	X	Y			
1	2	3	4	5	6
6705	362765.44	4317249.86	Аналитический метод	0.1	Закрепление отсутствует
6706	362744.33	4317250.39	Аналитический метод	0.1	Закрепление отсутствует
6707	362744.15	4317246.38	Аналитический метод	0.1	Закрепление отсутствует
6708	362742.32	4317206.53	Аналитический метод	0.1	Закрепление отсутствует
6709	362760.05	4317203.86	Аналитический метод	0.1	Закрепление отсутствует
6710	362768.05	4317203.94	Аналитический метод	0.1	Закрепление отсутствует
6702	362782.38	4317200.25	Аналитический метод	0.1	Закрепление отсутствует
6711	362798.08	4322482.65	Аналитический метод	0.1	Закрепление отсутствует
6712	362766.56	4322529.25	Аналитический метод	0.1	Закрепление отсутствует
6713	362758.21	4322523.36	Аналитический метод	0.1	Закрепление отсутствует
6714	362718.58	4322493.93	Аналитический метод	0.1	Закрепление отсутствует
6715	362717.51	4322487.19	Аналитический метод	0.1	Закрепление отсутствует
6716	362706.76	4322479.41	Аналитический метод	0.1	Закрепление отсутствует
6717	362693.09	4322448.55	Аналитический метод	0.1	Закрепление отсутствует
6718	362707.91	4322428.73	Аналитический метод	0.1	Закрепление отсутствует
6719	362709.40	4322424.38	Аналитический метод	0.1	Закрепление отсутствует
6720	362730.44	4322386.43	Аналитический метод	0.1	Закрепление отсутствует
6721	362746.00	4322365.61	Аналитический метод	0.1	Закрепление отсутствует
6722	362728.78	4322352.73	Аналитический метод	0.1	Закрепление отсутствует
6723	362729.08	4322352.34	Аналитический метод	0.1	Закрепление отсутствует
6724	362711.22	4322338.98	Аналитический метод	0.1	Закрепление отсутствует
6725	362708.28	4322336.64	Аналитический метод	0.1	Закрепление отсутствует
6726	362748.16	4322284.74	Аналитический метод	0.1	Закрепление отсутствует
6727	362753.03	4322278.02	Аналитический метод	0.1	Закрепление отсутствует
6728	362776.25	4322296.08	Аналитический метод	0.1	Закрепление отсутствует



2. Сведения о характерных точках границ объекта

Обозначение характерных точек границ	Координаты, м		Метод определения координат характерной точки	Средняя квадратическая погрешность положения характерной точки (Mt), м	Описание обозначения точки на местности (при наличии)
	X	Y			
1	2	3	4	5	6
6729	362773.25	4322329.75	Аналитический метод	0.1	Закрепление отсутствует
6730	362759.27	4322349.53	Аналитический метод	0.1	Закрепление отсутствует
6731	362759.96	4322352.04	Аналитический метод	0.1	Закрепление отсутствует
6732	362776.47	4322408.80	Аналитический метод	0.1	Закрепление отсутствует
6733	362795.59	4322465.41	Аналитический метод	0.1	Закрепление отсутствует
6711	362798.08	4322482.65	Аналитический метод	0.1	Закрепление отсутствует
6734	362896.85	4322011.16	Аналитический метод	0.1	Закрепление отсутствует
6735	362896.77	4322012.08	Аналитический метод	0.1	Закрепление отсутствует
6736	362894.84	4322015.13	Аналитический метод	0.1	Закрепление отсутствует
6737	362892.07	4322018.18	Аналитический метод	0.1	Закрепление отсутствует
6738	362890.65	4322018.74	Аналитический метод	0.1	Закрепление отсутствует
6739	362886.59	4322019.14	Аналитический метод	0.1	Закрепление отсутствует
6740	362884.61	4322018.34	Аналитический метод	0.1	Закрепление отсутствует
6741	362866.66	4322003.36	Аналитический метод	0.1	Закрепление отсутствует
6742	362864.44	4322001.76	Аналитический метод	0.1	Закрепление отсутствует
6743	362863.05	4322000.17	Аналитический метод	0.1	Закрепление отсутствует
6744	362861.85	4321997.98	Аналитический метод	0.1	Закрепление отсутствует
6745	362860.92	4321994.72	Аналитический метод	0.1	Закрепление отсутствует
6746	362860.61	4321992.70	Аналитический метод	0.1	Закрепление отсутствует
6747	362860.79	4321990.18	Аналитический метод	0.1	Закрепление отсутствует
6748	362861.47	4321989.03	Аналитический метод	0.1	Закрепление отсутствует
6749	362870.92	4321976.37	Аналитический метод	0.1	Закрепление отсутствует
6750	362880.95	4321963.56	Аналитический метод	0.1	Закрепление отсутствует
6751	362883.33	4321962.46	Аналитический метод	0.1	Закрепление отсутствует
6752	362884.58	4321962.08	Аналитический метод	0.1	Закрепление отсутствует

2. Сведения о характерных точках границ объекта

Обозначение характерных точек границ	Координаты, м		Метод определения координат характерной точки	Средняя квадратическая погрешность положения характерной точки (Mt), м	Описание обозначения точки на местности (при наличии)
	X	Y			
1	2	3	4	5	6
6753	362887.27	4321962.13	Аналитический метод	0.1	Закрепление отсутствует
6754	362889.28	4321963.28	Аналитический метод	0.1	Закрепление отсутствует
6755	362893.30	4321966.88	Аналитический метод	0.1	Закрепление отсутствует
6756	362894.61	4321968.55	Аналитический метод	0.1	Закрепление отсутствует
6757	362895.13	4321969.92	Аналитический метод	0.1	Закрепление отсутствует
6734	362896.85	4322011.16	Аналитический метод	0.1	Закрепление отсутствует
6758	363068.92	4319106.75	Аналитический метод	0.1	Закрепление отсутствует
6759	363032.34	4319107.08	Аналитический метод	0.1	Закрепление отсутствует
6760	362998.68	4319107.17	Аналитический метод	0.1	Закрепление отсутствует
6761	362998.71	4319108.09	Аналитический метод	0.1	Закрепление отсутствует
6762	362973.01	4319108.77	Аналитический метод	0.1	Закрепление отсутствует
6763	362972.89	4319111.47	Аналитический метод	0.1	Закрепление отсутствует
6764	362966.90	4319111.70	Аналитический метод	0.1	Закрепление отсутствует
6765	362963.98	4319111.83	Аналитический метод	0.1	Закрепление отсутствует
6766	362942.92	4319111.62	Аналитический метод	0.1	Закрепление отсутствует
6767	362938.42	4319111.60	Аналитический метод	0.1	Закрепление отсутствует
6768	362930.07	4319111.76	Аналитический метод	0.1	Закрепление отсутствует
6769	362916.89	4319111.60	Аналитический метод	0.1	Закрепление отсутствует
6770	362915.20	4319111.60	Аналитический метод	0.1	Закрепление отсутствует
6771	362910.37	4319111.61	Аналитический метод	0.1	Закрепление отсутствует
6772	362905.57	4319111.61	Аналитический метод	0.1	Закрепление отсутствует
6773	362900.77	4319111.62	Аналитический метод	0.1	Закрепление отсутствует
6774	362885.18	4319111.73	Аналитический метод	0.1	Закрепление отсутствует
6775	362878.02	4319111.61	Аналитический метод	0.1	Закрепление отсутствует
6776	362897.50	4319046.94	Аналитический метод	0.1	Закрепление отсутствует



2. Сведения о характерных точках границ объекта

Обозначение характерных точек границ	Координаты, м		Метод определения координат характерной точки	Средняя квадратическая погрешность положения характерной точки (Mt), м	Описание обозначения точки на местности (при наличии)
	X	Y			
1	2	3	4	5	6
6777	362934.17	4319046.11	Аналитический метод	0.1	Закрепление отсутствует
6778	363063.15	4319039.83	Аналитический метод	0.1	Закрепление отсутствует
6779	363064.05	4319046.21	Аналитический метод	0.1	Закрепление отсутствует
6780	363064.44	4319051.96	Аналитический метод	0.1	Закрепление отсутствует
6758	363068.92	4319106.75	Аналитический метод	0.1	Закрепление отсутствует
6781	363096.10	4320928.09	Аналитический метод	0.1	Закрепление отсутствует
6782	363090.92	4320934.81	Аналитический метод	0.1	Закрепление отсутствует
6783	363081.14	4320947.36	Аналитический метод	0.1	Закрепление отсутствует
6784	363076.67	4320944.86	Аналитический метод	0.1	Закрепление отсутствует
6785	363060.54	4320932.23	Аналитический метод	0.1	Закрепление отсутствует
6786	363039.88	4320916.26	Аналитический метод	0.1	Закрепление отсутствует
6787	363031.94	4320921.99	Аналитический метод	0.1	Закрепление отсутствует
6788	363018.39	4320939.15	Аналитический метод	0.1	Закрепление отсутствует
6789	363017.50	4320941.82	Аналитический метод	0.1	Закрепление отсутствует
6790	362953.55	4320890.45	Аналитический метод	0.1	Закрепление отсутствует
6791	362954.01	4320889.79	Аналитический метод	0.1	Закрепление отсутствует
6792	362938.97	4320877.52	Аналитический метод	0.1	Закрепление отсутствует
6793	362933.10	4320872.06	Аналитический метод	0.1	Закрепление отсутствует
6794	362914.34	4320856.95	Аналитический метод	0.1	Закрепление отсутствует
6795	362889.45	4320837.94	Аналитический метод	0.1	Закрепление отсутствует
6796	362884.18	4320832.87	Аналитический метод	0.1	Закрепление отсутствует
6797	362888.27	4320827.58	Аналитический метод	0.1	Закрепление отсутствует
6798	362890.03	4320824.86	Аналитический метод	0.1	Закрепление отсутствует
6799	362917.26	4320788.58	Аналитический метод	0.1	Закрепление отсутствует
6800	362919.17	4320793.64	Аналитический метод	0.1	Закрепление отсутствует



2. Сведения о характерных точках границ объекта

Обозначение характерных точек границ	Координаты, м		Метод определения координат характерной точки	Средняя квадратическая погрешность положения характерной точки (Mt), м	Описание обозначения точки на местности (при наличии)
	X	Y			
1	2	3	4	5	6
6801	362919.83	4320794.36	Аналитический метод	0.1	Закрепление отсутствует
6802	362952.55	4320820.98	Аналитический метод	0.1	Закрепление отсутствует
6803	362957.55	4320822.32	Аналитический метод	0.1	Закрепление отсутствует
6804	362989.22	4320847.01	Аналитический метод	0.1	Закрепление отсутствует
6805	363091.80	4320925.11	Аналитический метод	0.1	Закрепление отсутствует
6781	363096.10	4320928.09	Аналитический метод	0.1	Закрепление отсутствует
6806	363218.97	4322040.38	Аналитический метод	0.1	Закрепление отсутствует
6807	363170.70	4322101.73	Аналитический метод	0.1	Закрепление отсутствует
6808	363087.70	4322040.00	Аналитический метод	0.1	Закрепление отсутствует
6809	363107.95	4322044.27	Аналитический метод	0.1	Закрепление отсутствует
6810	363119.81	4322044.83	Аналитический метод	0.1	Закрепление отсутствует
6811	363158.05	4322041.54	Аналитический метод	0.1	Закрепление отсутствует
6812	363159.42	4322042.21	Аналитический метод	0.1	Закрепление отсутствует
6813	363214.16	4322034.85	Аналитический метод	0.1	Закрепление отсутствует
6814	363218.89	4322034.16	Аналитический метод	0.1	Закрепление отсутствует
6806	363218.97	4322040.38	Аналитический метод	0.1	Закрепление отсутствует
6815	363288.67	4320480.09	Аналитический метод	0.1	Закрепление отсутствует
6816	363283.62	4320498.83	Аналитический метод	0.1	Закрепление отсутствует
6817	363201.00	4320471.84	Аналитический метод	0.1	Закрепление отсутствует
6818	363205.67	4320455.21	Аналитический метод	0.1	Закрепление отсутствует
6815	363288.67	4320480.09	Аналитический метод	0.1	Закрепление отсутствует
6819	363244.18	4320469.80	Аналитический метод	0.1	Закрепление отсутствует
6820	363242.62	4320469.27	Аналитический метод	0.1	Закрепление отсутствует
6821	363243.10	4320467.52	Аналитический метод	0.1	Закрепление отсутствует
6822	363237.49	4320465.54	Аналитический метод	0.1	Закрепление отсутствует



2. Сведения о характерных точках границ объекта

Обозначение характерных точек границ	Координаты, м		Метод определения координат характерной точки	Средняя квадратическая погрешность положения характерной точки (Mt), м	Описание обозначения точки на местности (при наличии)
	X	Y			
1	2	3	4	5	6
6823	363236.93	4320467.25	Аналитический метод	0.1	Закрепление отсутствует
6824	363234.34	4320466.34	Аналитический метод	0.1	Закрепление отсутствует
6825	363232.57	4320471.91	Аналитический метод	0.1	Закрепление отсутствует
6826	363242.39	4320475.39	Аналитический метод	0.1	Закрепление отсутствует
6819	363244.18	4320469.80	Аналитический метод	0.1	Закрепление отсутствует
6827	363335.68	4317991.63	Аналитический метод	0.1	Закрепление отсутствует
6828	363264.96	4317994.68	Аналитический метод	0.1	Закрепление отсутствует
6829	363258.67	4317995.32	Аналитический метод	0.1	Закрепление отсутствует
6830	363257.96	4317984.33	Аналитический метод	0.1	Закрепление отсутствует
6831	363264.78	4317983.81	Аналитический метод	0.1	Закрепление отсутствует
6832	363279.97	4317982.75	Аналитический метод	0.1	Закрепление отсутствует
6833	363280.21	4317986.21	Аналитический метод	0.1	Закрепление отсутствует
6834	363280.28	4317987.26	Аналитический метод	0.1	Закрепление отсутствует
6835	363280.35	4317988.38	Аналитический метод	0.1	Закрепление отсутствует
6836	363289.21	4317987.94	Аналитический метод	0.1	Закрепление отсутствует
6837	363289.12	4317986.56	Аналитический метод	0.1	Закрепление отсутствует
6838	363289.06	4317985.65	Аналитический метод	0.1	Закрепление отсутствует
6839	363288.82	4317982.10	Аналитический метод	0.1	Закрепление отсутствует
6840	363296.60	4317981.50	Аналитический метод	0.1	Закрепление отсутствует
6841	363334.68	4317979.39	Аналитический метод	0.1	Закрепление отсутствует
6827	363335.68	4317991.63	Аналитический метод	0.1	Закрепление отсутствует
6842	363336.86	4322270.24	Аналитический метод	0.1	Закрепление отсутствует
6843	363147.86	4322518.19	Аналитический метод	0.1	Закрепление отсутствует
6844	363117.70	4322557.79	Аналитический метод	0.1	Закрепление отсутствует
6845	363056.28	4322637.61	Аналитический метод	0.1	Закрепление отсутствует



2. Сведения о характерных точках границ объекта

Обозначение характерных точек границ	Координаты, м		Метод определения координат характерной точки	Средняя квадратическая погрешность положения характерной точки (Mt), м	Описание обозначения точки на местности (при наличии)
	X	Y			
1	2	3	4	5	6
6846	363047.34	4322622.91	Аналитический метод	0.1	Закрепление отсутствует
6847	363320.49	4322257.34	Аналитический метод	0.1	Закрепление отсутствует
6848	363320.66	4322257.46	Аналитический метод	0.1	Закрепление отсутствует
6842	363336.86	4322270.24	Аналитический метод	0.1	Закрепление отсутствует
6849	363340.84	4320610.46	Аналитический метод	0.1	Закрепление отсутствует
6850	363339.70	4320611.95	Аналитический метод	0.1	Закрепление отсутствует
6851	363304.69	4320657.85	Аналитический метод	0.1	Закрепление отсутствует
6852	363299.33	4320655.06	Аналитический метод	0.1	Закрепление отсутствует
6853	363278.11	4320638.33	Аналитический метод	0.1	Закрепление отсутствует
6854	363309.14	4320597.07	Аналитический метод	0.1	Закрепление отсутствует
6855	363307.62	4320592.52	Аналитический метод	0.1	Закрепление отсутствует
6856	363311.64	4320587.43	Аналитический метод	0.1	Закрепление отсутствует
6857	363317.53	4320592.89	Аналитический метод	0.1	Закрепление отсутствует
6858	363333.04	4320604.66	Аналитический метод	0.1	Закрепление отсутствует
6859	363336.05	4320607.21	Аналитический метод	0.1	Закрепление отсутствует
6849	363340.84	4320610.46	Аналитический метод	0.1	Закрепление отсутствует
6860	363364.82	4319763.34	Аналитический метод	0.1	Закрепление отсутствует
6861	363364.42	4319765.46	Аналитический метод	0.1	Закрепление отсутствует
6862	363359.27	4319765.81	Аналитический метод	0.1	Закрепление отсутствует
6863	363314.27	4319769.31	Аналитический метод	0.1	Закрепление отсутствует
6864	363313.58	4319769.36	Аналитический метод	0.1	Закрепление отсутствует
6865	363313.51	4319767.89	Аналитический метод	0.1	Закрепление отсутствует
6866	363312.05	4319746.72	Аналитический метод	0.1	Закрепление отсутствует
6867	363316.32	4319739.79	Аналитический метод	0.1	Закрепление отсутствует
6868	363360.57	4319736.23	Аналитический метод	0.1	Закрепление отсутствует



2. Сведения о характерных точках границ объекта

Обозначение характерных точек границ	Координаты, м		Метод определения координат характерной точки	Средняя квадратическая погрешность положения характерной точки (Mt), м	Описание обозначения точки на местности (при наличии)
	X	Y			
1	2	3	4	5	6
6869	363362.89	4319740.31	Аналитический метод	0.1	Закрепление отсутствует
6860	363364.82	4319763.34	Аналитический метод	0.1	Закрепление отсутствует
6870	363367.04	4319790.54	Аналитический метод	0.1	Закрепление отсутствует
6871	363366.87	4319792.07	Аналитический метод	0.1	Закрепление отсутствует
6872	363366.32	4319793.53	Аналитический метод	0.1	Закрепление отсутствует
6873	363365.08	4319794.56	Аналитический метод	0.1	Закрепление отсутствует
6874	363363.29	4319795.10	Аналитический метод	0.1	Закрепление отсутствует
6875	363361.20	4319795.40	Аналитический метод	0.1	Закрепление отсутствует
6876	363360.77	4319795.43	Аналитический метод	0.1	Закрепление отсутствует
6877	363314.13	4319798.64	Аналитический метод	0.1	Закрепление отсутствует
6878	363244.36	4319804.03	Аналитический метод	0.1	Закрепление отсутствует
6879	363189.01	4319807.69	Аналитический метод	0.1	Закрепление отсутствует
6880	363140.69	4319811.02	Аналитический метод	0.1	Закрепление отсутствует
6881	363139.23	4319790.89	Аналитический метод	0.1	Закрепление отсутствует
6882	363187.76	4319787.67	Аналитический метод	0.1	Закрепление отсутствует
6883	363243.06	4319783.52	Аналитический метод	0.1	Закрепление отсутствует
6884	363312.75	4319778.58	Аналитический метод	0.1	Закрепление отсутствует
6885	363359.93	4319775.53	Аналитический метод	0.1	Закрепление отсутствует
6886	363362.23	4319775.99	Аналитический метод	0.1	Закрепление отсутствует
6887	363364.05	4319776.90	Аналитический метод	0.1	Закрепление отсутствует
6888	363365.56	4319778.51	Аналитический метод	0.1	Закрепление отсутствует
6889	363366.23	4319780.32	Аналитический метод	0.1	Закрепление отсутствует
6870	363367.04	4319790.54	Аналитический метод	0.1	Закрепление отсутствует
6890	363370.81	4319830.00	Аналитический метод	0.1	Закрепление отсутствует
6891	363365.62	4319833.30	Аналитический метод	0.1	Закрепление отсутствует



2. Сведения о характерных точках границ объекта

Обозначение характерных точек границ	Координаты, м		Метод определения координат характерной точки	Средняя квадратическая погрешность положения характерной точки (Mt), м	Описание обозначения точки на местности (при наличии)
	X	Y			
1	2	3	4	5	6
6892	363321.51	4319836.31	Аналитический метод	0.1	Закрепление отсутствует
6893	363317.47	4319829.95	Аналитический метод	0.1	Закрепление отсутствует
6894	363316.17	4319809.10	Аналитический метод	0.1	Закрепление отсутствует
6895	363316.12	4319808.15	Аналитический метод	0.1	Закрепление отсутствует
6896	363322.10	4319807.78	Аналитический метод	0.1	Закрепление отсутствует
6897	363368.71	4319804.91	Аналитический метод	0.1	Закрепление отсутствует
6898	363368.76	4319806.35	Аналитический метод	0.1	Закрепление отсутствует
6899	363369.10	4319809.40	Аналитический метод	0.1	Закрепление отсутствует
6900	363369.33	4319813.21	Аналитический метод	0.1	Закрепление отсутствует
6890	363370.81	4319830.00	Аналитический метод	0.1	Закрепление отсутствует
6901	363394.59	4320171.73	Аналитический метод	0.1	Закрепление отсутствует
6902	363318.35	4320177.10	Аналитический метод	0.1	Закрепление отсутствует
6903	363317.77	4320162.53	Аналитический метод	0.1	Закрепление отсутствует
6904	363314.37	4320159.27	Аналитический метод	0.1	Закрепление отсутствует
6905	363266.73	4320162.56	Аналитический метод	0.1	Закрепление отсутствует
6906	363266.89	4320164.90	Аналитический метод	0.1	Закрепление отсутствует
6907	363262.02	4320165.30	Аналитический метод	0.1	Закрепление отсутствует
6908	363211.95	4320168.59	Аналитический метод	0.1	Закрепление отсутствует
6909	363209.16	4320168.97	Аналитический метод	0.1	Закрепление отсутствует
6910	363163.95	4320171.74	Аналитический метод	0.1	Закрепление отсутствует
6911	363160.97	4320171.90	Аналитический метод	0.1	Закрепление отсутствует
6912	363158.42	4320132.48	Аналитический метод	0.1	Закрепление отсутствует
6913	363158.76	4320132.46	Аналитический метод	0.1	Закрепление отсутствует
6914	363161.85	4320132.28	Аналитический метод	0.1	Закрепление отсутствует
6915	363207.43	4320129.45	Аналитический метод	0.1	Закрепление отсутствует



2. Сведения о характерных точках границ объекта

Обозначение характерных точек границ	Координаты, м		Метод определения координат характерной точки	Средняя квадратическая погрешность положения характерной точки (Mt), м	Описание обозначения точки на местности (при наличии)
	X	Y			
1	2	3	4	5	6
6916	363212.76	4320128.22	Аналитический метод	0.1	Закрепление отсутствует
6917	363259.41	4320125.11	Аналитический метод	0.1	Закрепление отсутствует
6918	363265.68	4320124.07	Аналитический метод	0.1	Закрепление отсутствует
6919	363295.12	4320122.15	Аналитический метод	0.1	Закрепление отсутствует
6920	363295.13	4320123.78	Аналитический метод	0.1	Закрепление отсутствует
6921	363298.08	4320123.58	Аналитический метод	0.1	Закрепление отсутствует
6922	363297.97	4320121.95	Аналитический метод	0.1	Закрепление отсутствует
6923	363309.08	4320121.29	Аналитический метод	0.1	Закрепление отсутствует
6924	363314.71	4320119.86	Аналитический метод	0.1	Закрепление отсутствует
6925	363313.78	4320106.29	Аналитический метод	0.1	Закрепление отсутствует
6926	363389.64	4320101.05	Аналитический метод	0.1	Закрепление отсутствует
6901	363394.59	4320171.73	Аналитический метод	0.1	Закрепление отсутствует
6927	363388.11	4320160.28	Аналитический метод	0.1	Закрепление отсутствует
6928	363384.69	4320113.68	Аналитический метод	0.1	Закрепление отсутствует
6929	363329.64	4320117.19	Аналитический метод	0.1	Закрепление отсутствует
6930	363325.65	4320119.59	Аналитический метод	0.1	Закрепление отсутствует
6931	363321.45	4320124.52	Аналитический метод	0.1	Закрепление отсутствует
6932	363319.93	4320129.18	Аналитический метод	0.1	Закрепление отсутствует
6933	363321.62	4320154.92	Аналитический метод	0.1	Закрепление отсутствует
6934	363326.16	4320160.61	Аналитический метод	0.1	Закрепление отсутствует
6935	363330.80	4320163.46	Аналитический метод	0.1	Закрепление отсутствует
6936	363334.82	4320164.35	Аналитический метод	0.1	Закрепление отсутствует
6927	363388.11	4320160.28	Аналитический метод	0.1	Закрепление отсутствует
6937	363490.70	4320487.99	Аналитический метод	0.1	Закрепление отсутствует
6938	363465.78	4320552.38	Аналитический метод	0.1	Закрепление отсутствует

2. Сведения о характерных точках границ объекта

Обозначение характерных точек границ	Координаты, м		Метод определения координат характерной точки	Средняя квадратическая погрешность положения характерной точки (Mt), м	Описание обозначения точки на местности (при наличии)
	X	Y			
1	2	3	4	5	6
6939	363455.76	4320575.88	Аналитический метод	0.1	Закрепление отсутствует
6940	363449.64	4320571.21	Аналитический метод	0.1	Закрепление отсутствует
6941	363448.58	4320570.42	Аналитический метод	0.1	Закрепление отсутствует
6942	363445.93	4320570.99	Аналитический метод	0.1	Закрепление отсутствует
6943	363442.41	4320570.35	Аналитический метод	0.1	Закрепление отсутствует
6944	363438.84	4320569.03	Аналитический метод	0.1	Закрепление отсутствует
6945	363435.76	4320566.90	Аналитический метод	0.1	Закрепление отсутствует
6946	363433.58	4320565.04	Аналитический метод	0.1	Закрепление отсутствует
6947	363429.90	4320562.07	Аналитический метод	0.1	Закрепление отсутствует
6948	363425.78	4320558.62	Аналитический метод	0.1	Закрепление отсутствует
6949	363425.10	4320559.91	Аналитический метод	0.1	Закрепление отсутствует
6950	363422.54	4320555.29	Аналитический метод	0.1	Закрепление отсутствует
6951	363420.97	4320551.68	Аналитический метод	0.1	Закрепление отсутствует
6952	363420.77	4320549.72	Аналитический метод	0.1	Закрепление отсутствует
6953	363420.73	4320545.27	Аналитический метод	0.1	Закрепление отсутствует
6954	363442.43	4320474.15	Аналитический метод	0.1	Закрепление отсутствует
6955	363443.89	4320470.65	Аналитический метод	0.1	Закрепление отсутствует
6956	363444.59	4320468.97	Аналитический метод	0.1	Закрепление отсутствует
6957	363446.13	4320467.51	Аналитический метод	0.1	Закрепление отсутствует
6958	363447.32	4320466.07	Аналитический метод	0.1	Закрепление отсутствует
6959	363450.36	4320464.39	Аналитический метод	0.1	Закрепление отсутствует
6960	363454.14	4320463.05	Аналитический метод	0.1	Закрепление отсутствует
6961	363454.46	4320467.63	Аналитический метод	0.1	Закрепление отсутствует
6962	363489.24	4320465.27	Аналитический метод	0.1	Закрепление отсутствует
6937	363490.70	4320487.99	Аналитический метод	0.1	Закрепление отсутствует



2. Сведения о характерных точках границ объекта

Обозначение характерных точек границ	Координаты, м		Метод определения координат характерной точки	Средняя квадратическая погрешность положения характерной точки (Mt), м	Описание обозначения точки на местности (при наличии)
	X	Y			
1	2	3	4	5	6
6963	363959.38	4320512.45	Аналитический метод	0.1	Закрепление отсутствует
6964	363956.75	4320512.47	Аналитический метод	0.1	Закрепление отсутствует
6965	363866.71	4320519.04	Аналитический метод	0.1	Закрепление отсутствует
6966	363868.48	4320541.26	Аналитический метод	0.1	Закрепление отсутствует
6967	363863.77	4320544.24	Аналитический метод	0.1	Закрепление отсутствует
6968	363846.28	4320544.66	Аналитический метод	0.1	Закрепление отсутствует
6969	363846.04	4320541.16	Аналитический метод	0.1	Закрепление отсутствует
6970	363822.85	4320542.97	Аналитический метод	0.1	Закрепление отсутствует
6971	363823.13	4320546.26	Аналитический метод	0.1	Закрепление отсутствует
6972	363802.78	4320547.53	Аналитический метод	0.1	Закрепление отсутствует
6973	363801.42	4320546.21	Аналитический метод	0.1	Закрепление отсутствует
6974	363799.86	4320522.65	Аналитический метод	0.1	Закрепление отсутствует
6975	363753.10	4320525.59	Аналитический метод	0.1	Закрепление отсутствует
6976	363752.84	4320520.62	Аналитический метод	0.1	Закрепление отсутствует
6977	363751.86	4320504.81	Аналитический метод	0.1	Закрепление отсутствует
6978	363708.46	4320507.81	Аналитический метод	0.1	Закрепление отсутствует
6979	363704.73	4320508.07	Аналитический метод	0.1	Закрепление отсутствует
6980	363701.15	4320450.87	Аналитический метод	0.1	Закрепление отсутствует
6981	363953.52	4320433.70	Аналитический метод	0.1	Закрепление отсутствует
6963	363959.38	4320512.45	Аналитический метод	0.1	Закрепление отсутствует
6982	364058.83	4318662.34	Аналитический метод	0.1	Закрепление отсутствует
6983	363981.07	4318670.16	Аналитический метод	0.1	Закрепление отсутствует
6984	363978.76	4318637.05	Аналитический метод	0.1	Закрепление отсутствует
6985	363946.54	4318638.88	Аналитический метод	0.1	Закрепление отсутствует
6986	363948.74	4318672.15	Аналитический метод	0.1	Закрепление отсутствует

2. Сведения о характерных точках границ объекта

Обозначение характерных точек границ	Координаты, м		Метод определения координат характерной точки	Средняя квадратическая погрешность положения характерной точки (Mt), м	Описание обозначения точки на местности (при наличии)
	X	Y			
1	2	3	4	5	6
6987	363926.76	4318674.67	Аналитический метод	0.1	Закрепление отсутствует
6988	363927.23	4318681.28	Аналитический метод	0.1	Закрепление отсутствует
6989	363538.01	4318707.10	Аналитический метод	0.1	Закрепление отсутствует
6990	363334.89	4318720.67	Аналитический метод	0.1	Закрепление отсутствует
6991	363333.76	4318706.79	Аналитический метод	0.1	Закрепление отсутствует
6992	363333.10	4318701.93	Аналитический метод	0.1	Закрепление отсутствует
6993	363332.41	4318700.12	Аналитический метод	0.1	Закрепление отсутствует
6994	363330.23	4318696.06	Аналитический метод	0.1	Закрепление отсутствует
6995	363328.02	4318692.93	Аналитический метод	0.1	Закрепление отсутствует
6996	363325.78	4318690.01	Аналитический метод	0.1	Закрепление отсутствует
6997	363324.06	4318687.96	Аналитический метод	0.1	Закрепление отсутствует
6998	363321.38	4318686.06	Аналитический метод	0.1	Закрепление отсутствует
6999	363318.39	4318684.41	Аналитический метод	0.1	Закрепление отсутствует
7000	363314.43	4318682.88	Аналитический метод	0.1	Закрепление отсутствует
7001	363311.09	4318682.19	Аналитический метод	0.1	Закрепление отсутствует
7002	363308.14	4318681.74	Аналитический метод	0.1	Закрепление отсутствует
7003	363302.46	4318681.43	Аналитический метод	0.1	Закрепление отсутствует
7004	363300.02	4318681.74	Аналитический метод	0.1	Закрепление отсутствует
7005	363297.10	4318682.40	Аналитический метод	0.1	Закрепление отсутствует
7006	363293.88	4318683.36	Аналитический метод	0.1	Закрепление отсутствует
7007	363291.62	4318684.40	Аналитический метод	0.1	Закрепление отсутствует
7008	363289.70	4318685.42	Аналитический метод	0.1	Закрепление отсутствует
7009	363287.73	4318686.42	Аналитический метод	0.1	Закрепление отсутствует
7010	363285.78	4318687.81	Аналитический метод	0.1	Закрепление отсутствует
7011	363284.09	4318689.46	Аналитический метод	0.1	Закрепление отсутствует



2. Сведения о характерных точках границ объекта

Обозначение характерных точек границ	Координаты, м		Метод определения координат характерной точки	Средняя квадратическая погрешность положения характерной точки (Mt), м	Описание обозначения точки на местности (при наличии)
	X	Y			
1	2	3	4	5	6
7012	363282.42	4318691.42	Аналитический метод	0.1	Закрепление отсутствует
7013	363281.05	4318693.14	Аналитический метод	0.1	Закрепление отсутствует
7014	363280.00	4318694.74	Аналитический метод	0.1	Закрепление отсутствует
7015	363278.90	4318696.90	Аналитический метод	0.1	Закрепление отсутствует
7016	363277.95	4318699.24	Аналитический метод	0.1	Закрепление отсутствует
7017	363277.29	4318701.14	Аналитический метод	0.1	Закрепление отсутствует
7018	363276.86	4318703.01	Аналитический метод	0.1	Закрепление отсутствует
7019	363276.24	4318706.85	Аналитический метод	0.1	Закрепление отсутствует
7020	363277.36	4318724.51	Аналитический метод	0.1	Закрепление отсутствует
7021	363189.63	4318730.31	Аналитический метод	0.1	Закрепление отсутствует
7022	363189.15	4318727.69	Аналитический метод	0.1	Закрепление отсутствует
7023	363186.36	4318698.31	Аналитический метод	0.1	Закрепление отсутствует
7024	363173.20	4318684.67	Аналитический метод	0.1	Закрепление отсутствует
7025	363298.97	4318676.01	Аналитический метод	0.1	Закрепление отсутствует
7026	363298.14	4318670.22	Аналитический метод	0.1	Закрепление отсутствует
7027	363199.58	4318677.02	Аналитический метод	0.1	Закрепление отсутствует
7028	363199.12	4318670.29	Аналитический метод	0.1	Закрепление отсутствует
7029	363192.47	4318670.90	Аналитический метод	0.1	Закрепление отсутствует
7030	363192.92	4318677.31	Аналитический метод	0.1	Закрепление отсутствует
7031	363167.82	4318679.08	Аналитический метод	0.1	Закрепление отсутствует
7032	363156.28	4318667.12	Аналитический метод	0.1	Закрепление отсутствует
7033	363296.34	4318657.64	Аналитический метод	0.1	Закрепление отсутствует
7034	364054.87	4318606.30	Аналитический метод	0.1	Закрепление отсутствует
6982	364058.83	4318662.34	Аналитический метод	0.1	Закрепление отсутствует



3. Сведения о характерных точках части (частей) границы объекта

Обозначение характерных точек части границы	Координаты, м		Метод определения координат характерной точки	Средняя квадратическая погрешность положения характерной точки (Mt), м	Описание обозначения точки на местности (при наличии)
	X	Y			
1	2	3	4	5	6
-	-	-	-	-	-



Раздел 3							
Сведения о местоположении измененных (уточненных) границ объекта							
1. Система координат -							
2. Сведения о характерных точках границ объекта							
Обозначение характерных точек границ	Существующие координаты, м		Измененные (уточненные) координаты, м		Метод определения координат характерной точки	Средняя квадратическая погрешность положения характерной точки (Mt), м	Описание обозначения точки на местности (при наличии)
	X	Y	X	Y			
1	2	3	4	5	6	7	8
-	-	-	-	-	-	-	
3. Сведения о характерных точках части (частей) границы объекта							
Обозначение характерных точек части границы	Существующие координаты, м		Измененные (уточненные) координаты, м		Метод определения координат характерной точки	Средняя квадратическая погрешность положения характерной точки (Mt), м	Описание обозначения точки на местности (при наличии)
	X	Y	X	Y			
1	2	3	4	5	6	7	8
-	-	-	-	-	-	-	

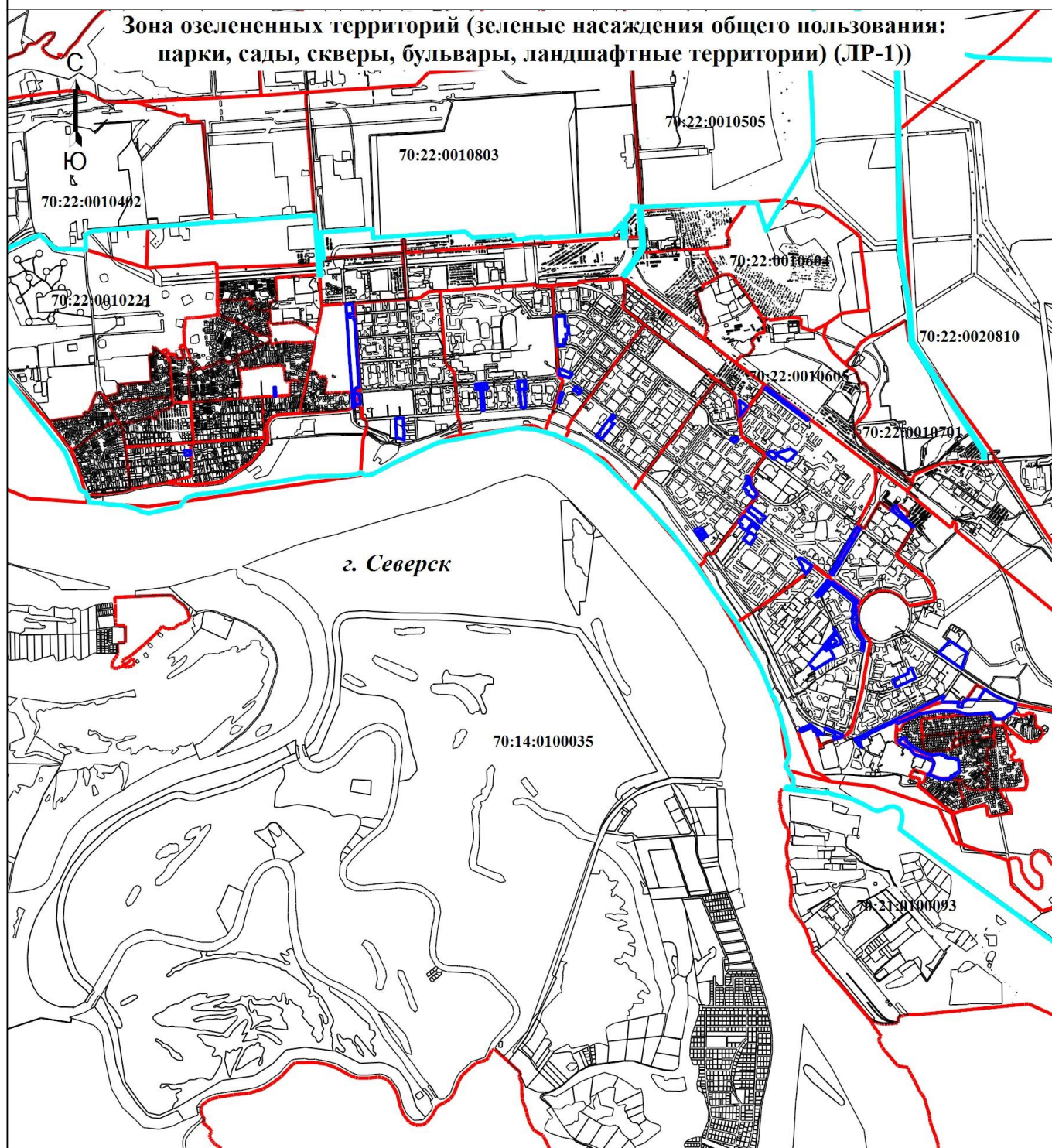


ТЕКСТОВОЕ ОПИСАНИЕ
местоположения границ населенных пунктов, территориальных зон

Прохождение границы		Описание прохождения границы
от точки	до точки	
1	2	3
-	-	-



План границ объекта



Масштаб 1:51000

Условные обозначения

- - Граница территориальной зоны
- - Граница населенного пункта
- - Граница кадастрового квартала
- 70:22:0020805** - Номер кадастрового квартала

Подпись _____

Дата " ____ " ____ г.

Место для оттиска печати (при наличии) лица, составившего описание местоположения границ объекта



Приложение 21
УТВЕРЖДЕНО
Решением Думы ЗАТО Северск
от _____ № _____

ГРАФИЧЕСКОЕ ОПИСАНИЕ
местоположения границ населенных пунктов, территориальных зон, особо охраняемых природных территорий,
зон с особыми условиями использования территории
Зона спортивно-оздоровительных объектов (ЛР-2)

(наименование объекта, местоположение границ которого описано (далее - объект))

Раздел 1

Сведения об объекте

№ п/п	Характеристики объекта	Описание характеристик
1	2	3
1.	Местоположение объекта	Томская область, район ЗАТО Северск, город Северск
2.	Площадь объекта +/- величина погрешности определения площади (Р +/- Дельта Р)	276720 +/- 184 м ²
3.	Иные характеристики объекта	-



Раздел 2

Сведения о местоположении границ объекта

1. Система координат МСК-70, зона 4

2. Сведения о характерных точках границ объекта

Обозначение характерных точек границ	Координаты, м		Метод определения координат характерной точки	Средняя квадратическая погрешность положения характерной точки (Mt), м	Описание обозначения точки на местности (при наличии)
	X	Y			
1	2	3	4	5	6
6158	363525.48	4320700.76	Аналитический метод	0.1	Закрепление отсутствует
6159	363492.04	4320744.15	Аналитический метод	0.1	Закрепление отсутствует
6160	363478.31	4320733.54	Аналитический метод	0.1	Закрепление отсутствует
6161	363436.81	4320701.48	Аналитический метод	0.1	Закрепление отсутствует
6162	363437.37	4320700.84	Аналитический метод	0.1	Закрепление отсутствует
6163	363432.79	4320698.15	Аналитический метод	0.1	Закрепление отсутствует
6164	363464.19	4320654.13	Аналитический метод	0.1	Закрепление отсутствует
6165	363477.31	4320664.43	Аналитический метод	0.1	Закрепление отсутствует
6166	363483.78	4320656.38	Аналитический метод	0.1	Закрепление отсутствует
6167	363525.20	4320687.96	Аналитический метод	0.1	Закрепление отсутствует
6168	363520.22	4320696.94	Аналитический метод	0.1	Закрепление отсутствует
6158	363525.48	4320700.76	Аналитический метод	0.1	Закрепление отсутствует
6169	360273.25	4323016.45	Аналитический метод	0.1	Закрепление отсутствует
6170	360205.52	4323033.64	Аналитический метод	0.1	Закрепление отсутствует
6171	360163.57	4323019.08	Аналитический метод	0.1	Закрепление отсутствует
6172	360125.70	4323009.12	Аналитический метод	0.1	Закрепление отсутствует
6173	360090.86	4323002.45	Аналитический метод	0.1	Закрепление отсутствует
6174	360015.62	4322958.32	Аналитический метод	0.1	Закрепление отсутствует
6175	360005.09	4322927.11	Аналитический метод	0.1	Закрепление отсутствует
6176	360001.77	4322920.30	Аналитический метод	0.1	Закрепление отсутствует
6177	360001.55	4322919.43	Аналитический метод	0.1	Закрепление отсутствует
6178	360026.38	4322915.31	Аналитический метод	0.1	Закрепление отсутствует



2. Сведения о характерных точках границ объекта

Обозначение характерных точек границ	Координаты, м		Метод определения координат характерной точки	Средняя квадратическая погрешность положения характерной точки (Mt), м	Описание обозначения точки на местности (при наличии)
	X	Y			
1	2	3	4	5	6
6179	360024.81	4322905.57	Аналитический метод	0.1	Закрепление отсутствует
6180	360003.21	4322771.12	Аналитический метод	0.1	Закрепление отсутствует
6181	360178.46	4322726.10	Аналитический метод	0.1	Закрепление отсутствует
6182	360183.33	4322745.95	Аналитический метод	0.1	Закрепление отсутствует
6183	360183.89	4322747.18	Аналитический метод	0.1	Закрепление отсутствует
6184	360190.38	4322772.98	Аналитический метод	0.1	Закрепление отсутствует
6185	360218.37	4322765.85	Аналитический метод	0.1	Закрепление отсутствует
6186	360250.04	4322849.10	Аналитический метод	0.1	Закрепление отсутствует
6187	360260.95	4322878.96	Аналитический метод	0.1	Закрепление отсутствует
6188	360263.12	4322884.91	Аналитический метод	0.1	Закрепление отсутствует
6189	360269.37	4322899.25	Аналитический метод	0.1	Закрепление отсутствует
6190	360267.23	4322900.05	Аналитический метод	0.1	Закрепление отсутствует
6191	360279.45	4322940.50	Аналитический метод	0.1	Закрепление отсутствует
6192	360255.32	4322970.05	Аналитический метод	0.1	Закрепление отсутствует
6193	360274.61	4323014.25	Аналитический метод	0.1	Закрепление отсутствует
6194	360274.89	4323015.62	Аналитический метод	0.1	Закрепление отсутствует
6169	360273.25	4323016.45	Аналитический метод	0.1	Закрепление отсутствует
6195	363754.75	4319775.26	Аналитический метод	0.1	Закрепление отсутствует
6196	363903.06	4319761.56	Аналитический метод	0.1	Закрепление отсутствует
6197	363916.65	4319760.18	Аналитический метод	0.1	Закрепление отсутствует
6198	363946.78	4319758.33	Аналитический метод	0.1	Закрепление отсутствует
6199	363955.31	4319872.73	Аналитический метод	0.1	Закрепление отсутствует
6200	363961.93	4319963.54	Аналитический метод	0.1	Закрепление отсутствует
6201	363962.45	4319972.30	Аналитический метод	0.1	Закрепление отсутствует
6202	363961.05	4319972.59	Аналитический метод	0.1	Закрепление отсутствует



2. Сведения о характерных точках границ объекта

Обозначение характерных точек границ	Координаты, м		Метод определения координат характерной точки	Средняя квадратическая погрешность положения характерной точки (Mt), м	Описание обозначения точки на местности (при наличии)
	X	Y			
1	2	3	4	5	6
6203	363956.01	4319973.07	Аналитический метод	0.1	Закрепление отсутствует
6204	363951.64	4319973.23	Аналитический метод	0.1	Закрепление отсутствует
6205	363940.91	4319968.22	Аналитический метод	0.1	Закрепление отсутствует
6206	363911.33	4319960.15	Аналитический метод	0.1	Закрепление отсутствует
6207	363866.92	4319957.54	Аналитический метод	0.1	Закрепление отсутствует
6208	363860.38	4319952.78	Аналитический метод	0.1	Закрепление отсутствует
6209	363727.80	4319960.91	Аналитический метод	0.1	Закрепление отсутствует
6210	363727.96	4319964.88	Аналитический метод	0.1	Закрепление отсутствует
6211	363723.16	4319965.06	Аналитический метод	0.1	Закрепление отсутствует
6212	363672.72	4319967.88	Аналитический метод	0.1	Закрепление отсутствует
6213	363667.18	4319963.49	Аналитический метод	0.1	Закрепление отсутствует
6214	363662.95	4319895.63	Аналитический метод	0.1	Закрепление отсутствует
6215	363667.67	4319895.30	Аналитический метод	0.1	Закрепление отсутствует
6216	363666.46	4319878.93	Аналитический метод	0.1	Закрепление отсутствует
6217	363662.41	4319824.62	Аналитический метод	0.1	Закрепление отсутствует
6218	363659.53	4319813.39	Аналитический метод	0.1	Закрепление отсутствует
6219	363656.70	4319773.89	Аналитический метод	0.1	Закрепление отсутствует
6220	363654.21	4319774.07	Аналитический метод	0.1	Закрепление отсутствует
6221	363652.14	4319771.60	Аналитический метод	0.1	Закрепление отсутствует
6222	363651.00	4319756.54	Аналитический метод	0.1	Закрепление отсутствует
6223	363648.70	4319756.70	Аналитический метод	0.1	Закрепление отсутствует
6224	363647.43	4319740.00	Аналитический метод	0.1	Закрепление отсутствует
6225	363645.59	4319715.82	Аналитический метод	0.1	Закрепление отсутствует
6226	363652.65	4319715.13	Аналитический метод	0.1	Закрепление отсутствует
6227	363652.86	4319718.13	Аналитический метод	0.1	Закрепление отсутствует



2. Сведения о характерных точках границ объекта

Обозначение характерных точек границ	Координаты, м		Метод определения координат характерной точки	Средняя квадратическая погрешность положения характерной точки (Mt), м	Описание обозначения точки на местности (при наличии)
	X	Y			
1	2	3	4	5	6
6228	363681.04	4319715.38	Аналитический метод	0.1	Закрепление отсутствует
6229	363707.84	4319737.78	Аналитический метод	0.1	Закрепление отсутствует
6230	363710.87	4319787.49	Аналитический метод	0.1	Закрепление отсутствует
6231	363714.92	4319786.88	Аналитический метод	0.1	Закрепление отсутствует
6232	363743.60	4319785.72	Аналитический метод	0.1	Закрепление отсутствует
6195	363754.75	4319775.26	Аналитический метод	0.1	Закрепление отсутствует
6233	363857.64	4319962.43	Аналитический метод	0.1	Закрепление отсутствует
6234	363918.17	4319967.49	Аналитический метод	0.1	Закрепление отсутствует
6235	363947.31	4319978.10	Аналитический метод	0.1	Закрепление отсутствует
6236	363962.17	4319987.86	Аналитический метод	0.1	Закрепление отсутствует
6237	363982.86	4320037.88	Аналитический метод	0.1	Закрепление отсутствует
6238	363982.93	4320038.04	Аналитический метод	0.1	Закрепление отсутствует
6239	363982.76	4320038.05	Аналитический метод	0.1	Закрепление отсутствует
6240	363976.94	4320038.45	Аналитический метод	0.1	Закрепление отсутствует
6241	363961.76	4320073.30	Аналитический метод	0.1	Закрепление отсутствует
6242	363953.10	4320081.79	Аналитический метод	0.1	Закрепление отсутствует
6243	363941.58	4320084.64	Аналитический метод	0.1	Закрепление отсутствует
6244	363730.69	4320098.29	Аналитический метод	0.1	Закрепление отсутствует
6245	363719.51	4320099.47	Аналитический метод	0.1	Закрепление отсутствует
6246	363707.24	4320088.38	Аналитический метод	0.1	Закрепление отсутствует
6247	363700.76	4320079.35	Аналитический метод	0.1	Закрепление отсутствует
6248	363693.04	4320062.09	Аналитический метод	0.1	Закрепление отсутствует
6249	363689.69	4320039.57	Аналитический метод	0.1	Закрепление отсутствует
6250	363670.97	4320040.86	Аналитический метод	0.1	Закрепление отсутствует
6251	363667.51	4319980.92	Аналитический метод	0.1	Закрепление отсутствует



2. Сведения о характерных точках границ объекта

Обозначение характерных точек границ	Координаты, м		Метод определения координат характерной точки	Средняя квадратическая погрешность положения характерной точки (Mt), м	Описание обозначения точки на местности (при наличии)
	X	Y			
1	2	3	4	5	6
6252	363673.13	4319976.02	Аналитический метод	0.1	Закрепление отсутствует
6233	363857.64	4319962.43	Аналитический метод	0.1	Закрепление отсутствует
6253	363631.76	4319890.85	Аналитический метод	0.1	Закрепление отсутствует
6254	363636.02	4319948.45	Аналитический метод	0.1	Закрепление отсутствует
6255	363643.33	4319948.02	Аналитический метод	0.1	Закрепление отсутствует
6256	363648.14	4320043.22	Аналитический метод	0.1	Закрепление отсутствует
6257	363596.45	4320046.49	Аналитический метод	0.1	Закрепление отсутствует
6258	363590.82	4319951.09	Аналитический метод	0.1	Закрепление отсутствует
6259	363562.46	4319953.35	Аналитический метод	0.1	Закрепление отсутствует
6260	363557.96	4319880.22	Аналитический метод	0.1	Закрепление отсутствует
6261	363616.63	4319876.33	Аналитический метод	0.1	Закрепление отсутствует
6253	363631.76	4319890.85	Аналитический метод	0.1	Закрепление отсутствует
6262	362952.26	4320742.45	Аналитический метод	0.1	Закрепление отсутствует
6263	362955.34	4320745.69	Аналитический метод	0.1	Закрепление отсутствует
6264	362988.17	4320769.37	Аналитический метод	0.1	Закрепление отсутствует
6265	363028.14	4320796.90	Аналитический метод	0.1	Закрепление отсутствует
6266	363011.06	4320818.89	Аналитический метод	0.1	Закрепление отсутствует
6267	362989.22	4320847.01	Аналитический метод	0.1	Закрепление отсутствует
6268	362957.55	4320822.32	Аналитический метод	0.1	Закрепление отсутствует
6269	362952.55	4320820.98	Аналитический метод	0.1	Закрепление отсутствует
6270	362919.83	4320794.36	Аналитический метод	0.1	Закрепление отсутствует
6271	362919.17	4320793.64	Аналитический метод	0.1	Закрепление отсутствует
6272	362917.26	4320788.58	Аналитический метод	0.1	Закрепление отсутствует
6273	362919.58	4320785.92	Аналитический метод	0.1	Закрепление отсутствует
6274	362946.28	4320749.91	Аналитический метод	0.1	Закрепление отсутствует



2. Сведения о характерных точках границ объекта

Обозначение характерных точек границ	Координаты, м		Метод определения координат характерной точки	Средняя квадратическая погрешность положения характерной точки (Mt), м	Описание обозначения точки на местности (при наличии)
	X	Y			
1	2	3	4	5	6
6275	362948.45	4320747.41	Аналитический метод	0.1	Закрепление отсутствует
6262	362952.26	4320742.45	Аналитический метод	0.1	Закрепление отсутствует
6276	362608.00	4321886.59	Аналитический метод	0.1	Закрепление отсутствует
6277	362665.03	4321929.49	Аналитический метод	0.1	Закрепление отсутствует
6278	362663.64	4321931.46	Аналитический метод	0.1	Закрепление отсутствует
6279	362672.26	4321938.25	Аналитический метод	0.1	Закрепление отсутствует
6280	362639.05	4321982.00	Аналитический метод	0.1	Закрепление отсутствует
6281	362623.76	4322001.66	Аналитический метод	0.1	Закрепление отсутствует
6282	362619.03	4322010.59	Аналитический метод	0.1	Закрепление отсутствует
6283	362613.61	4322018.10	Аналитический метод	0.1	Закрепление отсутствует
6284	362581.02	4322053.80	Аналитический метод	0.1	Закрепление отсутствует
6285	362549.92	4322030.71	Аналитический метод	0.1	Закрепление отсутствует
6286	362565.97	4322007.84	Аналитический метод	0.1	Закрепление отсутствует
6287	362562.46	4321999.97	Аналитический метод	0.1	Закрепление отсутствует
6288	362567.33	4321991.71	Аналитический метод	0.1	Закрепление отсутствует
6289	362603.36	4321945.49	Аналитический метод	0.1	Закрепление отсутствует
6290	362577.39	4321925.12	Аналитический метод	0.1	Закрепление отсутствует
6276	362608.00	4321886.59	Аналитический метод	0.1	Закрепление отсутствует
6291	362462.48	4322613.84	Аналитический метод	0.1	Закрепление отсутствует
6292	362459.93	4322617.20	Аналитический метод	0.1	Закрепление отсутствует
6293	362457.82	4322615.21	Аналитический метод	0.1	Закрепление отсутствует
6294	362455.08	4322613.28	Аналитический метод	0.1	Закрепление отсутствует
6295	362446.28	4322606.70	Аналитический метод	0.1	Закрепление отсутствует
6296	362444.78	4322607.73	Аналитический метод	0.1	Закрепление отсутствует
6297	362403.89	4322553.71	Аналитический метод	0.1	Закрепление отсутствует



2. Сведения о характерных точках границ объекта

Обозначение характерных точек границ	Координаты, м		Метод определения координат характерной точки	Средняя квадратическая погрешность положения характерной точки (Mt), м	Описание обозначения точки на местности (при наличии)
	X	Y			
1	2	3	4	5	6
6298	362423.36	4322537.90	Аналитический метод	0.1	Закрепление отсутствует
6299	362402.14	4322511.34	Аналитический метод	0.1	Закрепление отсутствует
6300	362397.85	4322506.02	Аналитический метод	0.1	Закрепление отсутствует
6301	362405.51	4322483.47	Аналитический метод	0.1	Закрепление отсутствует
6302	362390.66	4322473.28	Аналитический метод	0.1	Закрепление отсутствует
6303	362394.38	4322468.07	Аналитический метод	0.1	Закрепление отсутствует
6304	362438.74	4322405.85	Аналитический метод	0.1	Закрепление отсутствует
6305	362555.66	4322242.09	Аналитический метод	0.1	Закрепление отсутствует
6306	362549.76	4322237.74	Аналитический метод	0.1	Закрепление отсутствует
6307	362546.56	4322235.37	Аналитический метод	0.1	Закрепление отсутствует
6308	362586.46	4322180.93	Аналитический метод	0.1	Закрепление отсутствует
6309	362596.84	4322166.87	Аналитический метод	0.1	Закрепление отсутствует
6310	362597.06	4322166.78	Аналитический метод	0.1	Закрепление отсутствует
6311	362646.48	4322205.22	Аналитический метод	0.1	Закрепление отсутствует
6312	362670.92	4322224.11	Аналитический метод	0.1	Закрепление отсутствует
6313	362677.55	4322229.29	Аналитический метод	0.1	Закрепление отсутствует
6314	362681.84	4322232.61	Аналитический метод	0.1	Закрепление отсутствует
6315	362685.03	4322235.09	Аналитический метод	0.1	Закрепление отсутствует
6316	362721.06	4322263.12	Аналитический метод	0.1	Закрепление отсутствует
6317	362728.40	4322269.10	Аналитический метод	0.1	Закрепление отсутствует
6318	362728.28	4322269.26	Аналитический метод	0.1	Закрепление отсутствует
6319	362726.59	4322271.60	Аналитический метод	0.1	Закрепление отсутствует
6320	362727.87	4322272.88	Аналитический метод	0.1	Закрепление отсутствует
6321	362715.29	4322289.18	Аналитический метод	0.1	Закрепление отсутствует
6322	362715.83	4322292.94	Аналитический метод	0.1	Закрепление отсутствует



2. Сведения о характерных точках границ объекта

Обозначение характерных точек границ	Координаты, м		Метод определения координат характерной точки	Средняя квадратическая погрешность положения характерной точки (Mt), м	Описание обозначения точки на местности (при наличии)
	X	Y			
1	2	3	4	5	6
6323	362712.73	4322292.61	Аналитический метод	0.1	Закрепление отсутствует
6324	362702.14	4322306.77	Аналитический метод	0.1	Закрепление отсутствует
6325	362703.07	4322309.12	Аналитический метод	0.1	Закрепление отсутствует
6326	362695.34	4322308.79	Аналитический метод	0.1	Закрепление отсутствует
6327	362586.15	4322452.02	Аналитический метод	0.1	Закрепление отсутствует
6328	362555.13	4322492.59	Аналитический метод	0.1	Закрепление отсутствует
6291	362462.48	4322613.84	Аналитический метод	0.1	Закрепление отсутствует
6329	360396.42	4325346.68	Аналитический метод	0.1	Закрепление отсутствует
6330	360446.25	4325369.09	Аналитический метод	0.1	Закрепление отсутствует
6331	360491.46	4325402.68	Аналитический метод	0.1	Закрепление отсутствует
6332	360444.24	4325469.91	Аналитический метод	0.1	Закрепление отсутствует
6333	360432.61	4325481.65	Аналитический метод	0.1	Закрепление отсутствует
6334	360420.11	4325490.52	Аналитический метод	0.1	Закрепление отсутствует
6335	360401.01	4325491.93	Аналитический метод	0.1	Закрепление отсутствует
6336	360369.06	4325485.63	Аналитический метод	0.1	Закрепление отсутствует
6337	360346.44	4325478.53	Аналитический метод	0.1	Закрепление отсутствует
6338	360336.53	4325470.41	Аналитический метод	0.1	Закрепление отсутствует
6339	360330.63	4325416.69	Аналитический метод	0.1	Закрепление отсутствует
6340	360338.74	4325410.65	Аналитический метод	0.1	Закрепление отсутствует
6341	360361.59	4325381.45	Аналитический метод	0.1	Закрепление отсутствует
6329	360396.42	4325346.68	Аналитический метод	0.1	Закрепление отсутствует
6342	361809.46	4323501.69	Аналитический метод	0.1	Закрепление отсутствует
6343	361817.22	4323508.14	Аналитический метод	0.1	Закрепление отсутствует
6344	361818.13	4323521.35	Аналитический метод	0.1	Закрепление отсутствует
6345	361880.53	4323568.61	Аналитический метод	0.1	Закрепление отсутствует



2. Сведения о характерных точках границ объекта

Обозначение характерных точек границ	Координаты, м		Метод определения координат характерной точки	Средняя квадратическая погрешность положения характерной точки (Mt), м	Описание обозначения точки на местности (при наличии)
	X	Y			
1	2	3	4	5	6
6346	361890.71	4323576.31	Аналитический метод	0.1	Закрепление отсутствует
6347	361919.38	4323598.04	Аналитический метод	0.1	Закрепление отсутствует
6348	361877.62	4323656.07	Аналитический метод	0.1	Закрепление отсутствует
6349	361873.85	4323653.83	Аналитический метод	0.1	Закрепление отсутствует
6350	361823.28	4323615.38	Аналитический метод	0.1	Закрепление отсутствует
6351	361820.65	4323613.61	Аналитический метод	0.1	Закрепление отсутствует
6352	361817.42	4323612.84	Аналитический метод	0.1	Закрепление отсутствует
6353	361814.35	4323613.27	Аналитический метод	0.1	Закрепление отсутствует
6354	361727.76	4323635.96	Аналитический метод	0.1	Закрепление отсутствует
6355	361726.19	4323636.37	Аналитический метод	0.1	Закрепление отсутствует
6356	361719.35	4323638.16	Аналитический метод	0.1	Закрепление отсутствует
6357	361703.01	4323639.79	Аналитический метод	0.1	Закрепление отсутствует
6358	361705.96	4323635.98	Аналитический метод	0.1	Закрепление отсутствует
6342	361809.46	4323501.69	Аналитический метод	0.1	Закрепление отсутствует
6359	360283.21	4322945.91	Аналитический метод	0.1	Закрепление отсутствует
6360	360285.93	4322942.45	Аналитический метод	0.1	Закрепление отсутствует
6361	360287.53	4322955.57	Аналитический метод	0.1	Закрепление отсутствует
6362	360265.72	4322970.05	Аналитический метод	0.1	Закрепление отсутствует
6363	360263.26	4322976.54	Аналитический метод	0.1	Закрепление отсутствует
6364	360279.58	4323013.25	Аналитический метод	0.1	Закрепление отсутствует
6365	360276.41	4323014.85	Аналитический метод	0.1	Закрепление отсутствует
6366	360276.25	4323013.71	Аналитический метод	0.1	Закрепление отсутствует
6367	360257.28	4322969.90	Аналитический метод	0.1	Закрепление отсутствует
6368	360280.62	4322940.80	Аналитический метод	0.1	Закрепление отсутствует
6369	360268.39	4322900.62	Аналитический метод	0.1	Закрепление отсутствует



2. Сведения о характерных точках границ объекта

Обозначение характерных точек границ	Координаты, м		Метод определения координат характерной точки	Средняя квадратическая погрешность положения характерной точки (Mt), м	Описание обозначения точки на местности (при наличии)
	X	Y			
1	2	3	4	5	6
6370	360269.65	4322900.21	Аналитический метод	0.1	Закрепление отсутствует
6359	360283.21	4322945.91	Аналитический метод	0.1	Закрепление отсутствует

3. Сведения о характерных точках части (частей) границы объекта

Обозначение характерных точек части границы	Координаты, м		Метод определения координат характерной точки	Средняя квадратическая погрешность положения характерной точки (Mt), м	Описание обозначения точки на местности (при наличии)
	X	Y			
1	2	3	4	5	6
-	-	-	-	-	-



Раздел 3							
Сведения о местоположении измененных (уточненных) границ объекта							
1. Система координат -							
2. Сведения о характерных точках границ объекта							
Обозначение характерных точек границ	Существующие координаты, м		Измененные (уточненные) координаты, м		Метод определения координат характерной точки	Средняя квадратическая погрешность положения характерной точки (Mt), м	Описание обозначения точки на местности (при наличии)
	X	Y	X	Y			
1	2	3	4	5	6	7	8
-	-	-	-	-	-	-	
3. Сведения о характерных точках части (частей) границы объекта							
Обозначение характерных точек части границы	Существующие координаты, м		Измененные (уточненные) координаты, м		Метод определения координат характерной точки	Средняя квадратическая погрешность положения характерной точки (Mt), м	Описание обозначения точки на местности (при наличии)
	X	Y	X	Y			
1	2	3	4	5	6	7	8
-	-	-	-	-	-	-	



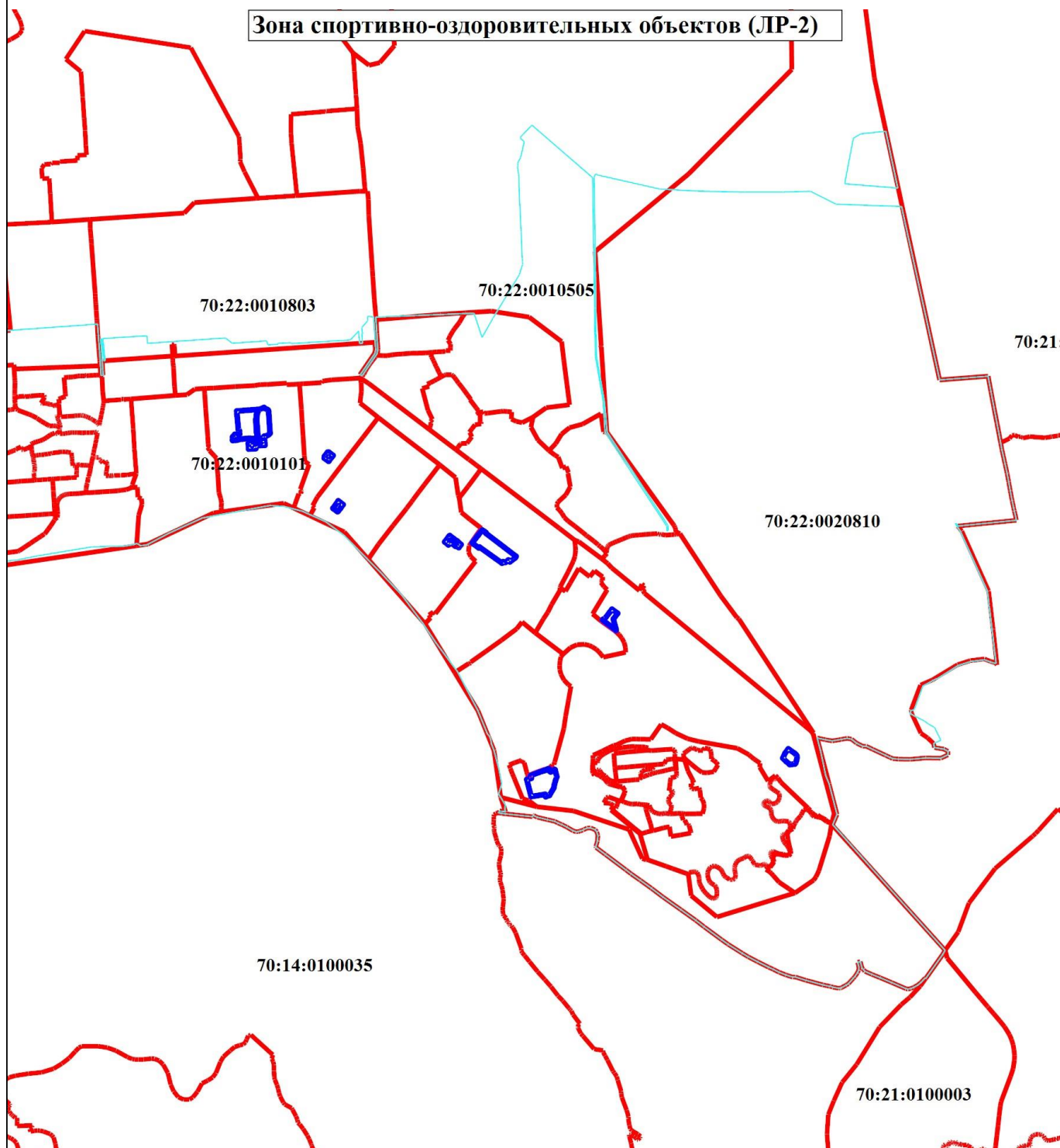
ТЕКСТОВОЕ ОПИСАНИЕ
местоположения границ населенных пунктов, территориальных зон

Прохождение границы		Описание прохождения границы
от точки	до точки	
1	2	3
-	-	-



План границ объекта

Зона спортивно-оздоровительных объектов (ЛР-2)



Масштаб 1:60000

Условные обозначения

- - Граница кадастрового квартала
- - Граница населенного пункта
- - Граница территориальной зоны
- 70:21:0100003** - Номер кадастрового квартала

Подпись _____

Дата " _____ " _____ г.

Место для оттиска печати (при наличии) лица, составившего описание местоположения границ объекта



Приложение 22
УТВЕРЖДЕНО
Решением Думы ЗАТО Северск
от _____ № _____

ГРАФИЧЕСКОЕ ОПИСАНИЕ
местоположения границ населенных пунктов, территориальных зон, особо охраняемых природных территорий,
зон с особыми условиями использования территории

Зона отдыха (ЛР-3)

(наименование объекта, местоположение границ которого описано (далее - объект))

Раздел 1

Сведения об объекте

№ п/п	Характеристики объекта	Описание характеристик
1	2	3
1.	Местоположение объекта	Томская область, район ЗАТО Северск, город Северск
2.	Площадь объекта +/- величина погрешности определения площади (Р +/- Дельта Р)	1286410 +/- 397 м ²
3.	Иные характеристики объекта	-



Раздел 2

Сведения о местоположении границ объекта

1. Система координат МСК-70, зона 4

2. Сведения о характерных точках границ объекта

Обозначение характерных точек границ	Координаты, м		Метод определения координат характерной точки	Средняя квадратическая погрешность положения характерной точки (Mt), м	Описание обозначения точки на местности (при наличии)
	X	Y			
1	2	3	4	5	6
6158	361816.40	4325373.06	Аналитический метод	0.1	Закрепление отсутствует
6159	361792.87	4325555.11	Аналитический метод	0.1	Закрепление отсутствует
6160	361605.68	4325579.83	Аналитический метод	0.1	Закрепление отсутствует
6161	361424.84	4325645.06	Аналитический метод	0.1	Закрепление отсутствует
6162	361393.55	4325638.36	Аналитический метод	0.1	Закрепление отсутствует
6163	361315.31	4325621.62	Аналитический метод	0.1	Закрепление отсутствует
6164	361303.20	4325547.80	Аналитический метод	0.1	Закрепление отсутствует
6165	361525.09	4325393.16	Аналитический метод	0.1	Закрепление отсутствует
6158	361816.40	4325373.06	Аналитический метод	0.1	Закрепление отсутствует
6166	359753.45	4325524.26	Аналитический метод	0.1	Закрепление отсутствует
6167	359759.53	4325497.71	Аналитический метод	0.1	Закрепление отсутствует
6168	359715.53	4325474.00	Аналитический метод	0.1	Закрепление отсутствует
6169	359684.72	4325459.21	Аналитический метод	0.1	Закрепление отсутствует
6170	359699.27	4325434.01	Аналитический метод	0.1	Закрепление отсутствует
6171	359741.23	4325423.98	Аналитический метод	0.1	Закрепление отсутствует
6172	359753.08	4325403.91	Аналитический метод	0.1	Закрепление отсутствует
6173	359755.82	4325361.05	Аналитический метод	0.1	Закрепление отсутствует
6174	359753.99	4325321.83	Аналитический метод	0.1	Закрепление отсутствует
6175	359755.82	4325285.36	Аналитический метод	0.1	Закрепление отсутствует
6176	359774.06	4325263.47	Аналитический метод	0.1	Закрепление отсутствует
6177	359799.59	4325249.79	Аналитический метод	0.1	Закрепление отсутствует
6178	359827.86	4325242.49	Аналитический метод	0.1	Закрепление отсутствует



2. Сведения о характерных точках границ объекта

Обозначение характерных точек границ	Координаты, м		Метод определения координат характерной точки	Средняя квадратическая погрешность положения характерной точки (Mt), м	Описание обозначения точки на местности (при наличии)
	X	Y			
1	2	3	4	5	6
6179	359857.96	4325240.67	Аналитический метод	0.1	Закрепление отсутствует
6180	359876.20	4325235.20	Аналитический метод	0.1	Закрепление отсутствует
6181	359891.70	4325224.25	Аналитический метод	0.1	Закрепление отсутствует
6182	359904.47	4325200.54	Аналитический метод	0.1	Закрепление отсутствует
6183	359914.50	4325167.71	Аналитический метод	0.1	Закрепление отсутствует
6184	359922.71	4325162.24	Аналитический метод	0.1	Закрепление отсутствует
6185	359941.86	4325170.45	Аналитический метод	0.1	Закрепление отсутствует
6186	359948.25	4325185.95	Аналитический метод	0.1	Закрепление отсутствует
6187	359950.07	4325198.72	Аналитический метод	0.1	Закрепление отсутствует
6188	359932.74	4325212.40	Аналитический метод	0.1	Закрепление отсутствует
6189	359916.33	4325245.23	Аналитический метод	0.1	Закрепление отсутствует
6190	359924.53	4325268.94	Аналитический метод	0.1	Закрепление отсутствует
6191	359938.21	4325298.12	Аналитический метод	0.1	Закрепление отсутствует
6192	359976.52	4325324.57	Аналитический метод	0.1	Закрепление отсутствует
6193	360022.12	4325324.57	Аналитический метод	0.1	Закрепление отсутствует
6194	360045.83	4325318.19	Аналитический метод	0.1	Закрепление отсутствует
6195	360057.68	4325295.39	Аналитический метод	0.1	Закрепление отсутствует
6196	360081.40	4325263.47	Аналитический метод	0.1	Закрепление отсутствует
6197	360102.37	4325232.46	Аналитический метод	0.1	Закрепление отсутствует
6198	360131.55	4325226.99	Аналитический метод	0.1	Закрепление отсутствует
6199	360161.65	4325238.84	Аналитический метод	0.1	Закрепление отсутствует
6200	360173.51	4325246.14	Аналитический метод	0.1	Закрепление отсутствует
6201	360178.07	4325282.62	Аналитический метод	0.1	Закрепление отсутствует
6202	360116.05	4325343.72	Аналитический метод	0.1	Закрепление отсутствует
6203	360054.95	4325411.21	Аналитический метод	0.1	Закрепление отсутствует



2. Сведения о характерных точках границ объекта

Обозначение характерных точек границ	Координаты, м		Метод определения координат характерной точки	Средняя квадратическая погрешность положения характерной точки (Mt), м	Описание обозначения точки на местности (при наличии)
	X	Y			
1	2	3	4	5	6
6204	359931.83	4325538.89	Аналитический метод	0.1	Закрепление отсутствует
6205	359889.88	4325532.50	Аналитический метод	0.1	Закрепление отсутствует
6206	359847.02	4325538.89	Аналитический метод	0.1	Закрепление отсутствует
6207	359817.83	4325525.21	Аналитический метод	0.1	Закрепление отсутствует
6208	359781.35	4325518.82	Аналитический метод	0.1	Закрепление отсутствует
6166	359753.45	4325524.26	Аналитический метод	0.1	Закрепление отсутствует
6209	363074.38	4319227.48	Аналитический метод	0.1	Закрепление отсутствует
6210	363074.60	4319233.80	Аналитический метод	0.1	Закрепление отсутствует
6211	363085.26	4319390.15	Аналитический метод	0.1	Закрепление отсутствует
6212	363085.46	4319393.15	Аналитический метод	0.1	Закрепление отсутствует
6213	363086.63	4319404.94	Аналитический метод	0.1	Закрепление отсутствует
6214	363086.67	4319408.21	Аналитический метод	0.1	Закрепление отсутствует
6215	363098.78	4319569.42	Аналитический метод	0.1	Закрепление отсутствует
6216	363102.35	4319623.83	Аналитический метод	0.1	Закрепление отсутствует
6217	363094.81	4319624.36	Аналитический метод	0.1	Закрепление отсутствует
6218	363105.71	4319782.34	Аналитический метод	0.1	Закрепление отсутствует
6219	363120.63	4319781.35	Аналитический метод	0.1	Закрепление отсутствует
6220	363122.92	4319823.87	Аналитический метод	0.1	Закрепление отсутствует
6221	363117.49	4319824.32	Аналитический метод	0.1	Закрепление отсутствует
6222	363127.01	4319968.08	Аналитический метод	0.1	Закрепление отсутствует
6223	363131.37	4319967.96	Аналитический метод	0.1	Закрепление отсутствует
6224	363132.41	4319980.10	Аналитический метод	0.1	Закрепление отсутствует
6225	363132.53	4319987.54	Аналитический метод	0.1	Закрепление отсутствует
6226	363128.58	4319988.17	Аналитический метод	0.1	Закрепление отсутствует
6227	363140.53	4320137.48	Аналитический метод	0.1	Закрепление отсутствует



2. Сведения о характерных точках границ объекта

Обозначение характерных точек границ	Координаты, м		Метод определения координат характерной точки	Средняя квадратическая погрешность положения характерной точки (Mt), м	Описание обозначения точки на местности (при наличии)
	X	Y			
1	2	3	4	5	6
6228	363142.70	4320173.56	Аналитический метод	0.1	Закрепление отсутствует
6229	363149.44	4320279.34	Аналитический метод	0.1	Закрепление отсутствует
6230	363153.34	4320335.02	Аналитический метод	0.1	Закрепление отсутствует
6231	363153.01	4320341.28	Аналитический метод	0.1	Закрепление отсутствует
6232	363151.03	4320352.07	Аналитический метод	0.1	Закрепление отсутствует
6233	363141.94	4320383.15	Аналитический метод	0.1	Закрепление отсутствует
6234	363146.19	4320384.25	Аналитический метод	0.1	Закрепление отсутствует
6235	363134.12	4320420.07	Аналитический метод	0.1	Закрепление отсутствует
6236	363126.90	4320441.38	Аналитический метод	0.1	Закрепление отсутствует
6237	363130.38	4320442.49	Аналитический метод	0.1	Закрепление отсутствует
6238	363128.99	4320446.88	Аналитический метод	0.1	Закрепление отсутствует
6239	363122.54	4320444.80	Аналитический метод	0.1	Закрепление отсутствует
6240	363102.26	4320509.57	Аналитический метод	0.1	Закрепление отсутствует
6241	363093.95	4320529.15	Аналитический метод	0.1	Закрепление отсутствует
6242	363087.38	4320542.93	Аналитический метод	0.1	Закрепление отсутствует
6243	363067.99	4320567.27	Аналитический метод	0.1	Закрепление отсутствует
6244	363068.88	4320567.90	Аналитический метод	0.1	Закрепление отсутствует
6245	363060.78	4320578.30	Аналитический метод	0.1	Закрепление отсутствует
6246	363059.72	4320577.60	Аналитический метод	0.1	Закрепление отсутствует
6247	363000.98	4320652.78	Аналитический метод	0.1	Закрепление отсутствует
6248	362981.05	4320678.78	Аналитический метод	0.1	Закрепление отсутствует
6249	362963.08	4320701.92	Аналитический метод	0.1	Закрепление отсутствует
6250	362945.61	4320724.31	Аналитический метод	0.1	Закрепление отсутствует
6251	362929.22	4320745.45	Аналитический метод	0.1	Закрепление отсутствует
6252	362909.18	4320771.23	Аналитический метод	0.1	Закрепление отсутствует



2. Сведения о характерных точках границ объекта

Обозначение характерных точек границ	Координаты, м		Метод определения координат характерной точки	Средняя квадратическая погрешность положения характерной точки (Mt), м	Описание обозначения точки на местности (при наличии)
	X	Y			
1	2	3	4	5	6
6253	362886.75	4320801.05	Аналитический метод	0.1	Закрепление отсутствует
6254	362872.21	4320819.99	Аналитический метод	0.1	Закрепление отсутствует
6255	362844.78	4320857.21	Аналитический метод	0.1	Закрепление отсутствует
6256	362817.60	4320890.47	Аналитический метод	0.1	Закрепление отсутствует
6257	362803.20	4320909.68	Аналитический метод	0.1	Закрепление отсутствует
6258	362797.76	4320916.70	Аналитический метод	0.1	Закрепление отсутствует
6259	362775.42	4320945.01	Аналитический метод	0.1	Закрепление отсутствует
6260	362751.42	4320976.93	Аналитический метод	0.1	Закрепление отсутствует
6261	362721.45	4321016.28	Аналитический метод	0.1	Закрепление отсутствует
6262	362686.22	4321062.45	Аналитический метод	0.1	Закрепление отсутствует
6263	362640.59	4321122.01	Аналитический метод	0.1	Закрепление отсутствует
6264	362604.93	4321168.65	Аналитический метод	0.1	Закрепление отсутствует
6265	362593.20	4321184.73	Аналитический метод	0.1	Закрепление отсутствует
6266	362568.71	4321216.12	Аналитический метод	0.1	Закрепление отсутствует
6267	362503.07	4321301.52	Аналитический метод	0.1	Закрепление отсутствует
6268	362489.05	4321319.82	Аналитический метод	0.1	Закрепление отсутствует
6269	362474.35	4321339.11	Аналитический метод	0.1	Закрепление отсутствует
6270	362471.30	4321342.77	Аналитический метод	0.1	Закрепление отсутствует
6271	362460.66	4321355.14	Аналитический метод	0.1	Закрепление отсутствует
6272	362453.96	4321359.92	Аналитический метод	0.1	Закрепление отсутствует
6273	362451.70	4321360.64	Аналитический метод	0.1	Закрепление отсутствует
6274	362448.07	4321364.05	Аналитический метод	0.1	Закрепление отсутствует
6275	362417.86	4321386.39	Аналитический метод	0.1	Закрепление отсутствует
6276	362384.70	4321410.43	Аналитический метод	0.1	Закрепление отсутствует
6277	362339.50	4321443.57	Аналитический метод	0.1	Закрепление отсутствует



2. Сведения о характерных точках границ объекта

Обозначение характерных точек границ	Координаты, м		Метод определения координат характерной точки	Средняя квадратическая погрешность положения характерной точки (Mt), м	Описание обозначения точки на местности (при наличии)
	X	Y			
1	2	3	4	5	6
6278	362333.48	4321448.56	Аналитический метод	0.1	Закрепление отсутствует
6279	362313.44	4321463.14	Аналитический метод	0.1	Закрепление отсутствует
6280	362309.59	4321465.99	Аналитический метод	0.1	Закрепление отсутствует
6281	362270.53	4321494.02	Аналитический метод	0.1	Закрепление отсутствует
6282	362255.17	4321505.36	Аналитический метод	0.1	Закрепление отсутствует
6283	362191.98	4321551.45	Аналитический метод	0.1	Закрепление отсутствует
6284	362159.12	4321574.82	Аналитический метод	0.1	Закрепление отсутствует
6285	362137.48	4321590.54	Аналитический метод	0.1	Закрепление отсутствует
6286	362050.48	4321654.39	Аналитический метод	0.1	Закрепление отсутствует
6287	361997.14	4321692.78	Аналитический метод	0.1	Закрепление отсутствует
6288	361890.44	4321769.83	Аналитический метод	0.1	Закрепление отсутствует
6289	361879.34	4321778.38	Аналитический метод	0.1	Закрепление отсутствует
6290	361872.11	4321773.67	Аналитический метод	0.1	Закрепление отсутствует
6291	361866.69	4321766.42	Аналитический метод	0.1	Закрепление отсутствует
6292	361872.31	4321762.13	Аналитический метод	0.1	Закрепление отсутствует
6293	361866.10	4321753.44	Аналитический метод	0.1	Закрепление отсутствует
6294	361861.79	4321756.43	Аналитический метод	0.1	Закрепление отсутствует
6295	361860.43	4321754.12	Аналитический метод	0.1	Закрепление отсутствует
6296	361864.06	4321744.36	Аналитический метод	0.1	Закрепление отсутствует
6297	361845.28	4321745.06	Аналитический метод	0.1	Закрепление отсутствует
6298	361749.04	4321814.84	Аналитический метод	0.1	Закрепление отсутствует
6299	361742.11	4321836.47	Аналитический метод	0.1	Закрепление отсутствует
6300	361745.32	4321840.96	Аналитический метод	0.1	Закрепление отсутствует
6301	361740.36	4321844.40	Аналитический метод	0.1	Закрепление отсутствует
6302	361746.56	4321852.99	Аналитический метод	0.1	Закрепление отсутствует



2. Сведения о характерных точках границ объекта

Обозначение характерных точек границ	Координаты, м		Метод определения координат характерной точки	Средняя квадратическая погрешность положения характерной точки (Mt), м	Описание обозначения точки на местности (при наличии)
	X	Y			
1	2	3	4	5	6
6303	361360.90	4322140.72	Аналитический метод	0.1	Закрепление отсутствует
6304	361365.81	4322148.11	Аналитический метод	0.1	Закрепление отсутствует
6305	361369.16	4322153.13	Аналитический метод	0.1	Закрепление отсутствует
6306	360649.76	4322498.06	Аналитический метод	0.1	Закрепление отсутствует
6307	360646.75	4322493.15	Аналитический метод	0.1	Закрепление отсутствует
6308	360637.74	4322482.04	Аналитический метод	0.1	Закрепление отсутствует
6309	360632.52	4322477.99	Аналитический метод	0.1	Закрепление отсутствует
6310	360622.24	4322475.70	Аналитический метод	0.1	Закрепление отсутствует
6311	360611.52	4322477.94	Аналитический метод	0.1	Закрепление отсутствует
6312	360588.19	4322490.67	Аналитический метод	0.1	Закрепление отсутствует
6313	360585.62	4322524.53	Аналитический метод	0.1	Закрепление отсутствует
6314	360555.42	4322538.69	Аналитический метод	0.1	Закрепление отсутствует
6315	360522.79	4322529.27	Аналитический метод	0.1	Закрепление отсутствует
6316	360473.72	4322567.64	Аналитический метод	0.1	Закрепление отсутствует
6317	360475.24	4322575.15	Аналитический метод	0.1	Закрепление отсутствует
6318	360467.68	4322581.78	Аналитический метод	0.1	Закрепление отсутствует
6319	360460.97	4322579.04	Аналитический метод	0.1	Закрепление отсутствует
6320	360414.67	4322632.09	Аналитический метод	0.1	Закрепление отсутствует
6321	360416.98	4322638.71	Аналитический метод	0.1	Закрепление отсутствует
6322	360409.81	4322645.22	Аналитический метод	0.1	Закрепление отсутствует
6323	360404.96	4322646.15	Аналитический метод	0.1	Закрепление отсутствует
6324	360401.21	4322642.62	Аналитический метод	0.1	Закрепление отсутствует
6325	360395.81	4322639.59	Аналитический метод	0.1	Закрепление отсутствует
6326	360367.92	4322571.70	Аналитический метод	0.1	Закрепление отсутствует
6327	360365.18	4322564.10	Аналитический метод	0.1	Закрепление отсутствует



2. Сведения о характерных точках границ объекта

Обозначение характерных точек границ	Координаты, м		Метод определения координат характерной точки	Средняя квадратическая погрешность положения характерной точки (Mt), м	Описание обозначения точки на местности (при наличии)
	X	Y			
1	2	3	4	5	6
6328	360365.98	4322561.63	Аналитический метод	0.1	Закрепление отсутствует
6329	360368.56	4322559.51	Аналитический метод	0.1	Закрепление отсутствует
6330	360368.10	4322558.08	Аналитический метод	0.1	Закрепление отсутствует
6331	360387.17	4322551.07	Аналитический метод	0.1	Закрепление отсутствует
6332	360377.83	4322527.10	Аналитический метод	0.1	Закрепление отсутствует
6333	360673.41	4322398.19	Аналитический метод	0.1	Закрепление отсутствует
6334	360726.81	4322355.28	Аналитический метод	0.1	Закрепление отсутствует
6335	360830.66	4322312.81	Аналитический метод	0.1	Закрепление отсутствует
6336	360843.16	4322310.35	Аналитический метод	0.1	Закрепление отсутствует
6337	360923.96	4322298.08	Аналитический метод	0.1	Закрепление отсутствует
6338	361013.50	4322268.29	Аналитический метод	0.1	Закрепление отсутствует
6339	361121.24	4322189.10	Аналитический метод	0.1	Закрепление отсутствует
6340	361314.48	4322059.71	Аналитический метод	0.1	Закрепление отсутствует
6341	361614.31	4321859.10	Аналитический метод	0.1	Закрепление отсутствует
6342	361689.67	4321834.82	Аналитический метод	0.1	Закрепление отсутствует
6343	361824.45	4321735.42	Аналитический метод	0.1	Закрепление отсутствует
6344	362293.29	4321392.01	Аналитический метод	0.1	Закрепление отсутствует
6345	362297.54	4321388.03	Аналитический метод	0.1	Закрепление отсутствует
6346	362310.30	4321380.95	Аналитический метод	0.1	Закрепление отсутствует
6347	362335.54	4321363.33	Аналитический метод	0.1	Закрепление отсутствует
6348	362396.62	4321302.55	Аналитический метод	0.1	Закрепление отсутствует
6349	362401.64	4321304.11	Аналитический метод	0.1	Закрепление отсутствует
6350	362530.31	4321175.54	Аналитический метод	0.1	Закрепление отсутствует
6351	362700.92	4321005.08	Аналитический метод	0.1	Закрепление отсутствует
6352	362916.72	4320686.97	Аналитический метод	0.1	Закрепление отсутствует



2. Сведения о характерных точках границ объекта

Обозначение характерных точек границ	Координаты, м		Метод определения координат характерной точки	Средняя квадратическая погрешность положения характерной точки (Mt), м	Описание обозначения точки на местности (при наличии)
	X	Y			
1	2	3	4	5	6
6353	362914.74	4320685.01	Аналитический метод	0.1	Закрепление отсутствует
6354	362919.43	4320674.67	Аналитический метод	0.1	Закрепление отсутствует
6355	362923.27	4320676.12	Аналитический метод	0.1	Закрепление отсутствует
6356	362931.59	4320658.36	Аналитический метод	0.1	Закрепление отсутствует
6357	362938.31	4320661.25	Аналитический метод	0.1	Закрепление отсутствует
6358	362943.39	4320648.85	Аналитический метод	0.1	Закрепление отсутствует
6359	362944.44	4320649.15	Аналитический метод	0.1	Закрепление отсутствует
6360	362945.76	4320643.29	Аналитический метод	0.1	Закрепление отсутствует
6361	362936.41	4320639.20	Аналитический метод	0.1	Закрепление отсутствует
6362	362978.43	4320537.46	Аналитический метод	0.1	Закрепление отсутствует
6363	363036.22	4320397.54	Аналитический метод	0.1	Закрепление отсутствует
6364	363042.78	4320374.97	Аналитический метод	0.1	Закрепление отсутствует
6365	363047.68	4320358.06	Аналитический метод	0.1	Закрепление отсутствует
6366	363079.62	4320207.53	Аналитический метод	0.1	Закрепление отсутствует
6367	363078.42	4320172.93	Аналитический метод	0.1	Закрепление отсутствует
6368	363059.03	4319883.94	Аналитический метод	0.1	Закрепление отсутствует
6369	363053.35	4319816.06	Аналитический метод	0.1	Закрепление отсутствует
6370	363037.03	4319678.88	Аналитический метод	0.1	Закрепление отсутствует
6371	363029.08	4319598.45	Аналитический метод	0.1	Закрепление отсутствует
6372	363032.44	4319597.55	Аналитический метод	0.1	Закрепление отсутствует
6373	363051.36	4319595.01	Аналитический метод	0.1	Закрепление отсутствует
6374	363050.16	4319574.47	Аналитический метод	0.1	Закрепление отсутствует
6375	363029.56	4319576.39	Аналитический метод	0.1	Закрепление отсутствует
6376	363026.09	4319554.17	Аналитический метод	0.1	Закрепление отсутствует
6377	362982.05	4319496.52	Аналитический метод	0.1	Закрепление отсутствует



2. Сведения о характерных точках границ объекта

Обозначение характерных точек границ	Координаты, м		Метод определения координат характерной точки	Средняя квадратическая погрешность положения характерной точки (Mt), м	Описание обозначения точки на местности (при наличии)
	X	Y			
1	2	3	4	5	6
6378	362997.09	4319494.98	Аналитический метод	0.1	Закрепление отсутствует
6379	363017.64	4319487.82	Аналитический метод	0.1	Закрепление отсутствует
6380	363014.77	4319438.06	Аналитический метод	0.1	Закрепление отсутствует
6381	363010.86	4319385.46	Аналитический метод	0.1	Закрепление отсутствует
6382	363041.53	4319381.94	Аналитический метод	0.1	Закрепление отсутствует
6383	363050.20	4319229.12	Аналитический метод	0.1	Закрепление отсутствует
6209	363074.38	4319227.48	Аналитический метод	0.1	Закрепление отсутствует
6384	363736.79	4319674.77	Аналитический метод	0.1	Закрепление отсутствует
6385	363740.83	4319699.65	Аналитический метод	0.1	Закрепление отсутствует
6386	363748.34	4319709.12	Аналитический метод	0.1	Закрепление отсутствует
6387	363754.75	4319775.26	Аналитический метод	0.1	Закрепление отсутствует
6388	363743.60	4319785.72	Аналитический метод	0.1	Закрепление отсутствует
6389	363714.92	4319786.88	Аналитический метод	0.1	Закрепление отсутствует
6390	363710.87	4319787.49	Аналитический метод	0.1	Закрепление отсутствует
6391	363707.84	4319737.78	Аналитический метод	0.1	Закрепление отсутствует
6392	363681.04	4319715.38	Аналитический метод	0.1	Закрепление отсутствует
6393	363652.86	4319718.13	Аналитический метод	0.1	Закрепление отсутствует
6394	363652.65	4319715.13	Аналитический метод	0.1	Закрепление отсутствует
6395	363645.59	4319715.82	Аналитический метод	0.1	Закрепление отсутствует
6396	363647.42	4319740.00	Аналитический метод	0.1	Закрепление отсутствует
6397	363636.06	4319741.03	Аналитический метод	0.1	Закрепление отсутствует
6398	363629.16	4319640.92	Аналитический метод	0.1	Закрепление отсутствует
6399	363725.39	4319635.60	Аналитический метод	0.1	Закрепление отсутствует
6384	363736.79	4319674.77	Аналитический метод	0.1	Закрепление отсутствует
6400	363609.69	4319590.53	Аналитический метод	0.1	Закрепление отсутствует



2. Сведения о характерных точках границ объекта

Обозначение характерных точек границ	Координаты, м		Метод определения координат характерной точки	Средняя квадратическая погрешность положения характерной точки (Mt), м	Описание обозначения точки на местности (при наличии)
	X	Y			
1	2	3	4	5	6
6401	363622.06	4319781.38	Аналитический метод	0.1	Закрепление отсутствует
6402	363626.29	4319783.35	Аналитический метод	0.1	Закрепление отсутствует
6403	363627.06	4319792.30	Аналитический метод	0.1	Закрепление отсутствует
6404	363631.97	4319791.83	Аналитический метод	0.1	Закрепление отсутствует
6405	363637.60	4319880.11	Аналитический метод	0.1	Закрепление отсутствует
6406	363631.76	4319890.85	Аналитический метод	0.1	Закрепление отсутствует
6407	363616.63	4319876.32	Аналитический метод	0.1	Закрепление отсутствует
6408	363557.96	4319880.22	Аналитический метод	0.1	Закрепление отсутствует
6409	363562.46	4319953.35	Аналитический метод	0.1	Закрепление отсутствует
6410	363591.49	4319951.04	Аналитический метод	0.1	Закрепление отсутствует
6411	363596.45	4320046.49	Аналитический метод	0.1	Закрепление отсутствует
6412	363648.14	4320043.22	Аналитический метод	0.1	Закрепление отсутствует
6413	363652.72	4320042.74	Аналитический метод	0.1	Закрепление отсутствует
6414	363670.97	4320040.86	Аналитический метод	0.1	Закрепление отсутствует
6415	363689.69	4320039.57	Аналитический метод	0.1	Закрепление отсутствует
6416	363693.04	4320062.09	Аналитический метод	0.1	Закрепление отсутствует
6417	363700.76	4320079.35	Аналитический метод	0.1	Закрепление отсутствует
6418	363707.24	4320088.38	Аналитический метод	0.1	Закрепление отсутствует
6419	363719.51	4320099.47	Аналитический метод	0.1	Закрепление отсутствует
6420	363730.69	4320098.29	Аналитический метод	0.1	Закрепление отсутствует
6421	363941.58	4320084.64	Аналитический метод	0.1	Закрепление отсутствует
6422	363953.10	4320081.79	Аналитический метод	0.1	Закрепление отсутствует
6423	363961.76	4320073.30	Аналитический метод	0.1	Закрепление отсутствует
6424	363976.94	4320038.45	Аналитический метод	0.1	Закрепление отсутствует
6425	363982.76	4320038.05	Аналитический метод	0.1	Закрепление отсутствует



2. Сведения о характерных точках границ объекта

Обозначение характерных точек границ	Координаты, м		Метод определения координат характерной точки	Средняя квадратическая погрешность положения характерной точки (Mt), м	Описание обозначения точки на местности (при наличии)
	X	Y			
1	2	3	4	5	6
6426	363991.18	4320057.60	Аналитический метод	0.1	Закрепление отсутствует
6427	364007.14	4320082.54	Аналитический метод	0.1	Закрепление отсутствует
6428	364044.89	4320135.20	Аналитический метод	0.1	Закрепление отсутствует
6429	364043.05	4320136.34	Аналитический метод	0.1	Закрепление отсутствует
6430	364043.85	4320139.78	Аналитический метод	0.1	Закрепление отсутствует
6431	364049.74	4320141.62	Аналитический метод	0.1	Закрепление отсутствует
6432	364021.32	4320162.58	Аналитический метод	0.1	Закрепление отсутствует
6433	364013.30	4320152.01	Аналитический метод	0.1	Закрепление отсутствует
6434	364008.56	4320145.66	Аналитический метод	0.1	Закрепление отсутствует
6435	363995.87	4320128.83	Аналитический метод	0.1	Закрепление отсутствует
6436	363968.76	4320149.35	Аналитический метод	0.1	Закрепление отсутствует
6437	363986.21	4320172.50	Аналитический метод	0.1	Закрепление отсутствует
6438	363993.02	4320182.14	Аналитический метод	0.1	Закрепление отсутствует
6439	363993.81	4320183.29	Аналитический метод	0.1	Закрепление отсутствует
6440	363964.16	4320203.26	Аналитический метод	0.1	Закрепление отсутствует
6441	363949.42	4320218.86	Аналитический метод	0.1	Закрепление отсутствует
6442	363947.26	4320221.14	Аналитический метод	0.1	Закрепление отсутствует
6443	363940.86	4320216.05	Аналитический метод	0.1	Закрепление отсутствует
6444	363932.88	4320203.78	Аналитический метод	0.1	Закрепление отсутствует
6445	363934.83	4320202.48	Аналитический метод	0.1	Закрепление отсутствует
6446	363951.81	4320191.16	Аналитический метод	0.1	Закрепление отсутствует
6447	363945.65	4320182.57	Аналитический метод	0.1	Закрепление отсутствует
6448	363928.68	4320193.88	Аналитический метод	0.1	Закрепление отсутствует
6449	363926.20	4320195.66	Аналитический метод	0.1	Закрепление отсутствует
6450	363929.04	4320199.81	Аналитический метод	0.1	Закрепление отсутствует



2. Сведения о характерных точках границ объекта

Обозначение характерных точек границ	Координаты, м		Метод определения координат характерной точки	Средняя квадратическая погрешность положения характерной точки (Mt), м	Описание обозначения точки на местности (при наличии)
	X	Y			
1	2	3	4	5	6
6451	363928.57	4320210.25	Аналитический метод	0.1	Закрепление отсутствует
6452	363936.26	4320219.75	Аналитический метод	0.1	Закрепление отсутствует
6453	363939.60	4320233.07	Аналитический метод	0.1	Закрепление отсутствует
6454	363951.70	4320408.04	Аналитический метод	0.1	Закрепление отсутствует
6455	363952.20	4320413.60	Аналитический метод	0.1	Закрепление отсутствует
6456	363453.11	4320447.83	Аналитический метод	0.1	Закрепление отсутствует
6457	363453.38	4320451.88	Аналитический метод	0.1	Закрепление отсутствует
6458	363450.42	4320452.18	Аналитический метод	0.1	Закрепление отсутствует
6459	363447.89	4320451.77	Аналитический метод	0.1	Закрепление отсутствует
6460	363445.54	4320450.95	Аналитический метод	0.1	Закрепление отсутствует
6461	363445.41	4320450.24	Аналитический метод	0.1	Закрепление отсутствует
6462	363443.98	4320449.51	Аналитический метод	0.1	Закрепление отсутствует
6463	363440.78	4320447.61	Аналитический метод	0.1	Закрепление отсутствует
6464	363436.69	4320443.73	Аналитический метод	0.1	Закрепление отсутствует
6465	363433.02	4320440.19	Аналитический метод	0.1	Закрепление отсутствует
6466	363431.09	4320437.90	Аналитический метод	0.1	Закрепление отсутствует
6467	363430.54	4320429.94	Аналитический метод	0.1	Закрепление отсутствует
6468	363430.37	4320427.64	Аналитический метод	0.1	Закрепление отсутствует
6469	363428.96	4320400.66	Аналитический метод	0.1	Закрепление отсутствует
6470	363428.30	4320390.96	Аналитический метод	0.1	Закрепление отсутствует
6471	363427.00	4320374.02	Аналитический метод	0.1	Закрепление отсутствует
6472	363425.83	4320354.34	Аналитический метод	0.1	Закрепление отсутствует
6473	363424.52	4320333.51	Аналитический метод	0.1	Закрепление отсутствует
6474	363422.05	4320299.61	Аналитический метод	0.1	Закрепление отсутствует
6475	363414.28	4320183.29	Аналитический метод	0.1	Закрепление отсутствует



2. Сведения о характерных точках границ объекта

Обозначение характерных точек границ	Координаты, м		Метод определения координат характерной точки	Средняя квадратическая погрешность положения характерной точки (Mt), м	Описание обозначения точки на местности (при наличии)
	X	Y			
1	2	3	4	5	6
6476	363425.55	4320181.92	Аналитический метод	0.1	Закрепление отсутствует
6477	363438.62	4320180.85	Аналитический метод	0.1	Закрепление отсутствует
6478	363476.72	4320177.59	Аналитический метод	0.1	Закрепление отсутствует
6479	363474.37	4320143.57	Аналитический метод	0.1	Закрепление отсутствует
6480	363439.44	4320146.15	Аналитический метод	0.1	Закрепление отсутствует
6481	363417.61	4320148.50	Аналитический метод	0.1	Закрепление отсутствует
6482	363415.90	4320120.62	Аналитический метод	0.1	Закрепление отсутствует
6483	363415.43	4320115.91	Аналитический метод	0.1	Закрепление отсутствует
6484	363412.33	4320112.74	Аналитический метод	0.1	Закрепление отсутствует
6485	363410.74	4320109.19	Аналитический метод	0.1	Закрепление отсутствует
6486	363409.96	4320094.67	Аналитический метод	0.1	Закрепление отсутствует
6487	363413.54	4320094.42	Аналитический метод	0.1	Закрепление отсутствует
6488	363413.37	4320091.70	Аналитический метод	0.1	Закрепление отсутствует
6489	363417.52	4320091.17	Аналитический метод	0.1	Закрепление отсутствует
6490	363470.44	4320087.74	Аналитический метод	0.1	Закрепление отсутствует
6491	363470.13	4320083.40	Аналитический метод	0.1	Закрепление отсутствует
6492	363470.64	4320083.36	Аналитический метод	0.1	Закрепление отсутствует
6493	363470.18	4320075.21	Аналитический метод	0.1	Закрепление отсутствует
6494	363472.09	4320075.05	Аналитический метод	0.1	Закрепление отсутствует
6495	363471.89	4320071.99	Аналитический метод	0.1	Закрепление отсутствует
6496	363486.60	4320071.02	Аналитический метод	0.1	Закрепление отсутствует
6497	363484.51	4320027.37	Аналитический метод	0.1	Закрепление отсутствует
6498	363480.82	4319967.10	Аналитический метод	0.1	Закрепление отсутствует
6499	363474.44	4319967.55	Аналитический метод	0.1	Закрепление отсутствует
6500	363472.03	4319929.36	Аналитический метод	0.1	Закрепление отсутствует



2. Сведения о характерных точках границ объекта

Обозначение характерных точек границ	Координаты, м		Метод определения координат характерной точки	Средняя квадратическая погрешность положения характерной точки (Mt), м	Описание обозначения точки на местности (при наличии)
	X	Y			
1	2	3	4	5	6
6501	363490.86	4319928.25	Аналитический метод	0.1	Закрепление отсутствует
6502	363490.75	4319926.74	Аналитический метод	0.1	Закрепление отсутствует
6503	363503.90	4319925.88	Аналитический метод	0.1	Закрепление отсутствует
6504	363504.19	4319930.27	Аналитический метод	0.1	Закрепление отсутствует
6505	363543.93	4319927.30	Аналитический метод	0.1	Закрепление отсутствует
6506	363537.10	4319812.59	Аналитический метод	0.1	Закрепление отсутствует
6507	363485.53	4319815.76	Аналитический метод	0.1	Закрепление отсутствует
6508	363485.30	4319812.90	Аналитический метод	0.1	Закрепление отсутствует
6509	363479.73	4319743.73	Аналитический метод	0.1	Закрепление отсутствует
6510	363474.11	4319672.30	Аналитический метод	0.1	Закрепление отсутствует
6511	363474.89	4319672.19	Аналитический метод	0.1	Закрепление отсутствует
6512	363512.21	4319669.43	Аналитический метод	0.1	Закрепление отсутствует
6513	363508.64	4319623.19	Аналитический метод	0.1	Закрепление отсутствует
6514	363562.61	4319619.18	Аналитический метод	0.1	Закрепление отсутствует
6515	363561.64	4319593.21	Аналитический метод	0.1	Закрепление отсутствует
6516	363584.31	4319591.95	Аналитический метод	0.1	Закрепление отсутствует
6400	363609.69	4319590.53	Аналитический метод	0.1	Закрепление отсутствует
6517	363065.37	4320595.64	Аналитический метод	0.1	Закрепление отсутствует
6518	363091.41	4320615.66	Аналитический метод	0.1	Закрепление отсутствует
6519	363164.82	4320672.15	Аналитический метод	0.1	Закрепление отсутствует
6520	363163.21	4320674.02	Аналитический метод	0.1	Закрепление отсутствует
6521	363155.58	4320684.11	Аналитический метод	0.1	Закрепление отсутствует
6522	363143.74	4320699.58	Аналитический метод	0.1	Закрепление отсутствует
6523	363138.09	4320706.93	Аналитический метод	0.1	Закрепление отсутствует
6524	363127.30	4320719.95	Аналитический метод	0.1	Закрепление отсутствует



2. Сведения о характерных точках границ объекта

Обозначение характерных точек границ	Координаты, м		Метод определения координат характерной точки	Средняя квадратическая погрешность положения характерной точки (Mt), м	Описание обозначения точки на местности (при наличии)
	X	Y			
1	2	3	4	5	6
6525	363151.88	4320738.99	Аналитический метод	0.1	Закрепление отсутствует
6526	363148.71	4320743.21	Аналитический метод	0.1	Закрепление отсутствует
6527	363181.88	4320767.35	Аналитический метод	0.1	Закрепление отсутствует
6528	363203.15	4320780.29	Аналитический метод	0.1	Закрепление отсутствует
6529	363207.72	4320782.94	Аналитический метод	0.1	Закрепление отсутствует
6530	363188.51	4320807.69	Аналитический метод	0.1	Закрепление отсутствует
6531	363158.79	4320846.79	Аналитический метод	0.1	Закрепление отсутствует
6532	363140.06	4320871.08	Аналитический метод	0.1	Закрепление отсутствует
6533	363105.75	4320845.50	Аналитический метод	0.1	Закрепление отсутствует
6534	363089.31	4320833.12	Аналитический метод	0.1	Закрепление отсутствует
6535	363091.70	4320830.31	Аналитический метод	0.1	Закрепление отсутствует
6536	363088.78	4320828.04	Аналитический метод	0.1	Закрепление отсутствует
6537	363086.35	4320830.84	Аналитический метод	0.1	Закрепление отсутствует
6538	363060.72	4320811.07	Аналитический метод	0.1	Закрепление отсутствует
6539	363046.63	4320808.13	Аналитический метод	0.1	Закрепление отсутствует
6540	363044.51	4320806.31	Аналитический метод	0.1	Закрепление отсутствует
6541	363041.18	4320803.76	Аналитический метод	0.1	Закрепление отсутствует
6542	363038.88	4320802.16	Аналитический метод	0.1	Закрепление отсутствует
6543	363037.16	4320803.61	Аналитический метод	0.1	Закрепление отсутствует
6544	363028.14	4320796.90	Аналитический метод	0.1	Закрепление отсутствует
6545	362955.34	4320745.69	Аналитический метод	0.1	Закрепление отсутствует
6546	362952.26	4320742.45	Аналитический метод	0.1	Закрепление отсутствует
6547	363023.74	4320649.41	Аналитический метод	0.1	Закрепление отсутствует
6548	363029.82	4320645.98	Аналитический метод	0.1	Закрепление отсутствует
6549	363041.02	4320630.42	Аналитический метод	0.1	Закрепление отсутствует



2. Сведения о характерных точках границ объекта

Обозначение характерных точек границ	Координаты, м		Метод определения координат характерной точки	Средняя квадратическая погрешность положения характерной точки (Mt), м	Описание обозначения точки на местности (при наличии)
	X	Y			
1	2	3	4	5	6
6550	363041.84	4320625.84	Аналитический метод	0.1	Закрепление отсутствует
6551	363061.94	4320599.82	Аналитический метод	0.1	Закрепление отсутствует
6517	363065.37	4320595.64	Аналитический метод	0.1	Закрепление отсутствует
6552	362581.43	4325156.47	Аналитический метод	0.1	Закрепление отсутствует
6553	362713.94	4324955.69	Аналитический метод	0.1	Закрепление отсутствует
6554	362747.26	4324910.75	Аналитический метод	0.1	Закрепление отсутствует
6555	362817.90	4325940.58	Аналитический метод	0.1	Закрепление отсутствует
6556	362820.64	4325980.58	Аналитический метод	0.1	Закрепление отсутствует
6557	362830.61	4326125.86	Аналитический метод	0.1	Закрепление отсутствует
6558	362822.75	4326134.33	Аналитический метод	0.1	Закрепление отсутствует
6559	362804.86	4326135.84	Аналитический метод	0.1	Закрепление отсутствует
6560	362791.91	4326167.59	Аналитический метод	0.1	Закрепление отсутствует
6561	362779.74	4326181.79	Аналитический метод	0.1	Закрепление отсутствует
6562	362745.10	4326226.44	Аналитический метод	0.1	Закрепление отсутствует
6563	362731.44	4326244.06	Аналитический метод	0.1	Закрепление отсутствует
6564	362654.09	4326343.75	Аналитический метод	0.1	Закрепление отсутствует
6565	362621.48	4326371.31	Аналитический метод	0.1	Закрепление отсутствует
6566	362477.21	4326416.25	Аналитический метод	0.1	Закрепление отсутствует
6567	362320.93	4326465.31	Аналитический метод	0.1	Закрепление отсутствует
6568	362295.70	4326437.74	Аналитический метод	0.1	Закрепление отсутствует
6569	362291.67	4326175.38	Аналитический метод	0.1	Закрепление отсутствует
6570	362290.08	4325994.89	Аналитический метод	0.1	Закрепление отсутствует
6571	362290.72	4325992.46	Аналитический метод	0.1	Закрепление отсутствует
6572	362291.54	4325977.19	Аналитический метод	0.1	Закрепление отсутствует
6573	362293.11	4325947.22	Аналитический метод	0.1	Закрепление отсутствует



2. Сведения о характерных точках границ объекта

Обозначение характерных точек границ	Координаты, м		Метод определения координат характерной точки	Средняя квадратическая погрешность положения характерной точки (Mt), м	Описание обозначения точки на местности (при наличии)
	X	Y			
1	2	3	4	5	6
6574	362294.80	4325951.43	Аналитический метод	0.1	Закрепление отсутствует
6575	362297.04	4325957.01	Аналитический метод	0.1	Закрепление отсутствует
6576	362542.54	4325831.71	Аналитический метод	0.1	Закрепление отсутствует
6577	362550.29	4325830.29	Аналитический метод	0.1	Закрепление отсутствует
6578	362557.82	4325825.76	Аналитический метод	0.1	Закрепление отсутствует
6579	362599.54	4325763.42	Аналитический метод	0.1	Закрепление отсутствует
6580	362597.67	4325709.08	Аналитический метод	0.1	Закрепление отсутствует
6581	362597.16	4325693.42	Аналитический метод	0.1	Закрепление отсутствует
6582	362594.86	4325622.49	Аналитический метод	0.1	Закрепление отсутствует
6583	362581.69	4325226.34	Аналитический метод	0.1	Закрепление отсутствует
6552	362581.43	4325156.47	Аналитический метод	0.1	Закрепление отсутствует
6584	362593.48	4325761.70	Аналитический метод	0.1	Закрепление отсутствует
6585	362553.58	4325821.31	Аналитический метод	0.1	Закрепление отсутствует
6586	362548.13	4325824.58	Аналитический метод	0.1	Закрепление отсутствует
6587	362540.59	4325825.97	Аналитический метод	0.1	Закрепление отсутствует
6588	362362.74	4325916.51	Аналитический метод	0.1	Закрепление отсутствует
6589	362361.90	4325913.60	Аналитический метод	0.1	Закрепление отсутствует
6590	362355.30	4325892.24	Аналитический метод	0.1	Закрепление отсутствует
6591	362308.28	4325791.70	Аналитический метод	0.1	Закрепление отсутствует
6592	362186.32	4325606.16	Аналитический метод	0.1	Закрепление отсутствует
6593	362183.78	4325569.25	Аналитический метод	0.1	Закрепление отсутствует
6594	362417.86	4325563.82	Аналитический метод	0.1	Закрепление отсутствует
6595	362505.46	4325604.39	Аналитический метод	0.1	Закрепление отсутствует
6596	362568.11	4325662.52	Аналитический метод	0.1	Закрепление отсутствует
6597	362590.04	4325693.26	Аналитический метод	0.1	Закрепление отсутствует



2. Сведения о характерных точках границ объекта

Обозначение характерных точек границ	Координаты, м		Метод определения координат характерной точки	Средняя квадратическая погрешность положения характерной точки (Mt), м	Описание обозначения точки на местности (при наличии)
	X	Y			
1	2	3	4	5	6
6598	362591.13	4325693.62	Аналитический метод	0.1	Закрепление отсутствует
6599	362591.67	4325709.29	Аналитический метод	0.1	Закрепление отсутствует
6584	362593.48	4325761.70	Аналитический метод	0.1	Закрепление отсутствует

3. Сведения о характерных точках части (частей) границы объекта

Обозначение характерных точек части границы	Координаты, м		Метод определения координат характерной точки	Средняя квадратическая погрешность положения характерной точки (Mt), м	Описание обозначения точки на местности (при наличии)
	X	Y			
1	2	3	4	5	6
-	-	-	-	-	-



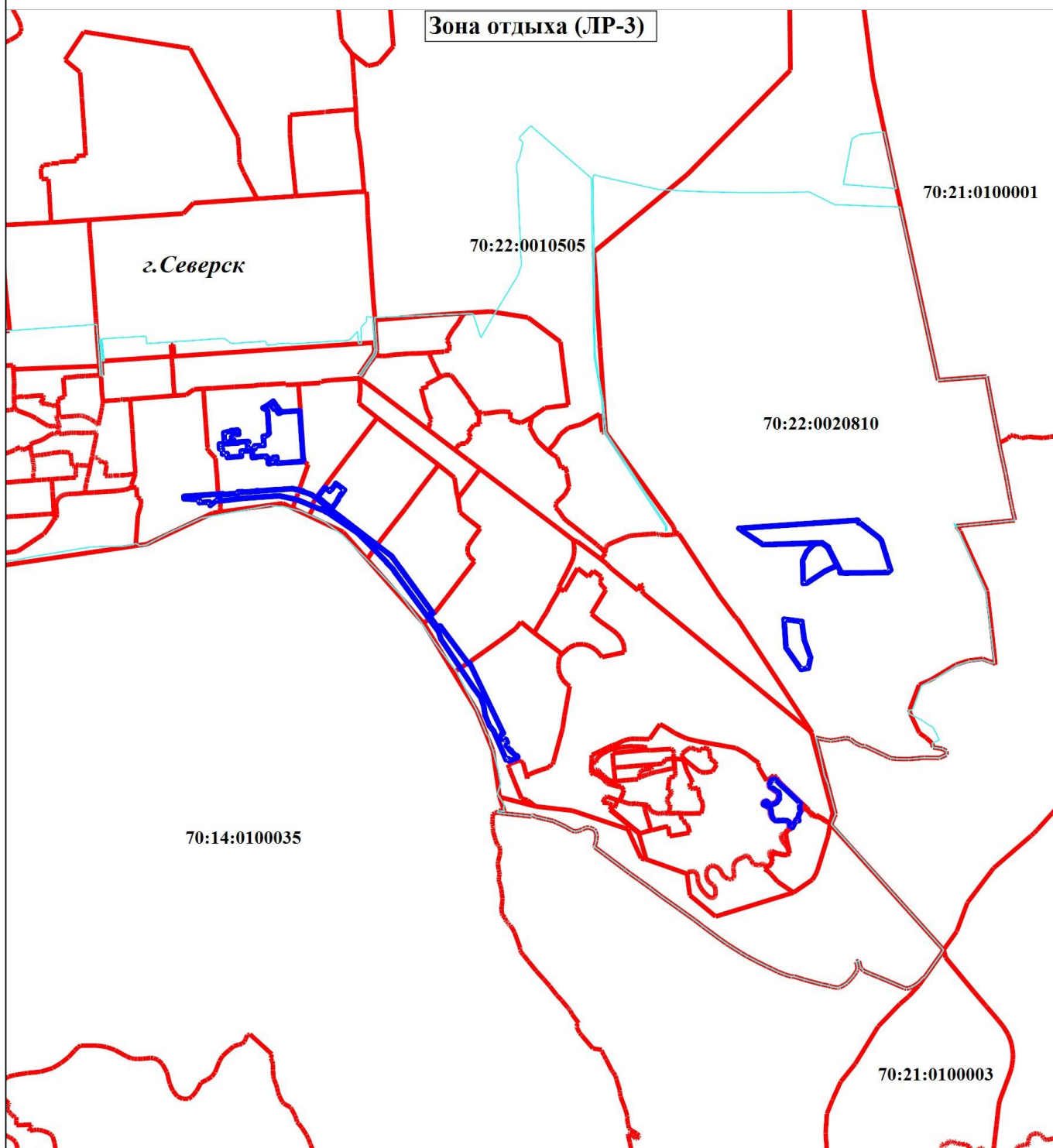
ТЕКСТОВОЕ ОПИСАНИЕ
местоположения границ населенных пунктов, территориальных зон

Прохождение границы		Описание прохождения границы
от точки	до точки	
1	2	3
-	-	-



План границ объекта

Зона отдыха (ЛР-3)



Масштаб 1:60000

Условные обозначения

- - Граница кадастрового квартала
- - Граница населенного пункта
- - Граница территориальной зоны
- 70:21:0100003** - Номер кадастрового квартала

Подпись _____

Дата " _____ " _____ г.

Место для оттиска печати (при наличии) лица, составившего описание местоположения границ объекта



Приложение 23
УТВЕРЖДЕНО
Решением Думы ЗАТО Северск
от _____ № _____

ГРАФИЧЕСКОЕ ОПИСАНИЕ
местоположения границ населенных пунктов, территориальных зон, особо охраняемых природных территорий,
зон с особыми условиями использования территории

Зона городских лесов (ЛР-4)

(наименование объекта, местоположение границ которого описано (далее - объект))

Раздел 1

Сведения об объекте

№ п/п	Характеристики объекта	Описание характеристик
1	2	3
1.	Местоположение объекта	Томская область, район ЗАТО Северск, город Северск
2.	Площадь объекта +/- величина погрешности определения площади (Р +/- Дельта Р)	48985228 +/- 2450 м²
3.	Иные характеристики объекта	-



Раздел 2					
Сведения о местоположении границ объекта					
1. Система координат МСК-70, зона 4					
2. Сведения о характерных точках границ объекта					
Обозначение характерных точек границ	Координаты, м		Метод определения координат характерной точки	Средняя квадратическая погрешность положения характерной точки (Mt), м	Описание обозначения точки на местности (при наличии)
	X	Y			
1	2	3	4	5	6
6158	379789.00	4320170.52	Аналитический метод	0.1	Закрепление отсутствует
6159	379751.00	4320292.28	Аналитический метод	0.1	Закрепление отсутствует
6160	379724.62	4320377.40	Аналитический метод	0.1	Закрепление отсутствует
6161	379654.99	4320596.25	Аналитический метод	0.1	Закрепление отсутствует
6162	379569.33	4320861.93	Аналитический метод	0.1	Закрепление отсутствует
6163	379450.27	4321260.73	Аналитический метод	0.1	Закрепление отсутствует
6164	379388.55	4321462.59	Аналитический метод	0.1	Закрепление отсутствует
6165	379308.00	4321742.74	Аналитический метод	0.1	Закрепление отсутствует
6166	379308.00	4321743.82	Аналитический метод	0.1	Закрепление отсутствует
6167	379305.00	4321765.91	Аналитический метод	0.1	Закрепление отсутствует
6168	379291.00	4321824.55	Аналитический метод	0.1	Закрепление отсутствует
6169	379290.00	4321829.11	Аналитический метод	0.1	Закрепление отсутствует
6170	379287.00	4321905.04	Аналитический метод	0.1	Закрепление отсутствует
6171	379287.00	4321905.80	Аналитический метод	0.1	Закрепление отсутствует
6172	379288.00	4321912.78	Аналитический метод	0.1	Закрепление отсутствует
6173	379380.00	4322159.34	Аналитический метод	0.1	Закрепление отсутствует
6174	379438.00	4322324.56	Аналитический метод	0.1	Закрепление отсутствует
6175	379483.00	4322492.84	Аналитический метод	0.1	Закрепление отсутствует
6176	379476.00	4322753.94	Аналитический метод	0.1	Закрепление отсутствует
6177	379291.00	4323076.47	Аналитический метод	0.1	Закрепление отсутствует
6178	378848.56	4323393.27	Аналитический метод	0.1	Закрепление отсутствует
6179	378644.37	4323082.62	Аналитический метод	0.1	Закрепление отсутствует



2. Сведения о характерных точках границ объекта

Обозначение характерных точек границ	Координаты, м		Метод определения координат характерной точки	Средняя квадратическая погрешность положения характерной точки (Mt), м	Описание обозначения точки на местности (при наличии)
	X	Y			
1	2	3	4	5	6
6180	378582.26	4322499.82	Аналитический метод	0.1	Закрепление отсутствует
6181	378563.16	4322160.65	Аналитический метод	0.1	Закрепление отсутствует
6182	378446.12	4319165.47	Аналитический метод	0.1	Закрепление отсутствует
6183	378572.10	4319039.72	Аналитический метод	0.1	Закрепление отсутствует
6184	379789.00	4320170.00	Аналитический метод	0.1	Закрепление отсутствует
6158	379789.00	4320170.52	Аналитический метод	0.1	Закрепление отсутствует
6185	378182.47	4322411.30	Аналитический метод	0.1	Закрепление отсутствует
6186	378341.00	4322282.28	Аналитический метод	0.1	Закрепление отсутствует
6187	378341.34	4322282.05	Аналитический метод	0.1	Закрепление отсутствует
6188	378357.29	4322271.37	Аналитический метод	0.1	Закрепление отсутствует
6189	378361.47	4322315.44	Аналитический метод	0.1	Закрепление отсутствует
6190	378375.24	4322486.25	Аналитический метод	0.1	Закрепление отсутствует
6191	378370.52	4322576.35	Аналитический метод	0.1	Закрепление отсутствует
6192	378384.58	4322585.82	Аналитический метод	0.1	Закрепление отсутствует
6193	378431.20	4323083.22	Аналитический метод	0.1	Закрепление отсутствует
6194	378442.93	4323154.55	Аналитический метод	0.1	Закрепление отсутствует
6195	378478.21	4323218.52	Аналитический метод	0.1	Закрепление отсутствует
6196	378566.36	4323352.34	Аналитический метод	0.1	Закрепление отсутствует
6197	378604.84	4323428.28	Аналитический метод	0.1	Закрепление отсутствует
6198	378618.35	4323430.00	Аналитический метод	0.1	Закрепление отсутствует
6199	378674.30	4323524.11	Аналитический метод	0.1	Закрепление отсутствует
6200	378557.72	4323614.28	Аналитический метод	0.1	Закрепление отсутствует
6201	378480.97	4323579.24	Аналитический метод	0.1	Закрепление отсутствует
6202	378455.37	4323546.66	Аналитический метод	0.1	Закрепление отсутствует
6203	378474.85	4323524.49	Аналитический метод	0.1	Закрепление отсутствует



2. Сведения о характерных точках границ объекта

Обозначение характерных точек границ	Координаты, м		Метод определения координат характерной точки	Средняя квадратическая погрешность положения характерной точки (Mt), м	Описание обозначения точки на местности (при наличии)
	X	Y			
1	2	3	4	5	6
6204	378222.01	4323222.75	Аналитический метод	0.1	Закрепление отсутствует
6205	378069.11	4323327.44	Аналитический метод	0.1	Закрепление отсутствует
6206	377774.76	4324183.00	Аналитический метод	0.1	Закрепление отсутствует
6207	377809.89	4324220.06	Аналитический метод	0.1	Закрепление отсутствует
6208	377731.15	4324337.68	Аналитический метод	0.1	Закрепление отсутствует
6209	377793.14	4324410.61	Аналитический метод	0.1	Закрепление отсутствует
6210	375917.22	4326527.34	Аналитический метод	0.1	Закрепление отсутствует
6211	375824.79	4326631.05	Аналитический метод	0.1	Закрепление отсутствует
6212	375667.37	4326807.04	Аналитический метод	0.1	Закрепление отсутствует
6213	375359.62	4326552.71	Аналитический метод	0.1	Закрепление отсутствует
6214	374060.27	4326576.59	Аналитический метод	0.1	Закрепление отсутствует
6215	372923.33	4325726.28	Аналитический метод	0.1	Закрепление отсутствует
6216	371380.35	4325860.04	Аналитический метод	0.1	Закрепление отсутствует
6217	371146.28	4325709.56	Аналитический метод	0.1	Закрепление отсутствует
6218	371069.85	4325683.29	Аналитический метод	0.1	Закрепление отсутствует
6219	370945.65	4325683.29	Аналитический метод	0.1	Закрепление отсутствует
6220	370678.00	4325685.68	Аналитический метод	0.1	Закрепление отсутствует
6221	370530.00	4326430.89	Аналитический метод	0.1	Закрепление отсутствует
6222	370351.99	4327269.42	Аналитический метод	0.1	Закрепление отсутствует
6223	369559.63	4327034.96	Аналитический метод	0.1	Закрепление отсутствует
6224	369438.15	4326998.52	Аналитический метод	0.1	Закрепление отсутствует
6225	369304.01	4325441.06	Аналитический метод	0.1	Закрепление отсутствует
6226	370626.06	4325356.39	Аналитический метод	0.1	Закрепление отсутствует
6227	370521.83	4325137.30	Аналитический метод	0.1	Закрепление отсутствует
6228	370538.82	4325136.19	Аналитический метод	0.1	Закрепление отсутствует



2. Сведения о характерных точках границ объекта

Обозначение характерных точек границ	Координаты, м		Метод определения координат характерной точки	Средняя квадратическая погрешность положения характерной точки (Mt), м	Описание обозначения точки на местности (при наличии)
	X	Y			
1	2	3	4	5	6
6229	370956.22	4324859.59	Аналитический метод	0.1	Закрепление отсутствует
6230	371258.09	4325071.53	Аналитический метод	0.1	Закрепление отсутствует
6231	373085.82	4324946.44	Аналитический метод	0.1	Закрепление отсутствует
6232	374232.59	4325833.62	Аналитический метод	0.1	Закрепление отсутствует
6233	375784.64	4325722.54	Аналитический метод	0.1	Закрепление отсутствует
6234	376248.20	4325947.18	Аналитический метод	0.1	Закрепление отсутствует
6235	377140.34	4325075.70	Аналитический метод	0.1	Закрепление отсутствует
6236	377585.24	4324506.73	Аналитический метод	0.1	Закрепление отсутствует
6237	378228.20	4322653.06	Аналитический метод	0.1	Закрепление отсутствует
6238	376607.78	4322049.15	Аналитический метод	0.1	Закрепление отсутствует
6239	375093.90	4321811.81	Аналитический метод	0.1	Закрепление отсутствует
6240	375038.15	4321948.96	Аналитический метод	0.1	Закрепление отсутствует
6241	374651.25	4322138.02	Аналитический метод	0.1	Закрепление отсутствует
6242	374074.43	4321841.01	Аналитический метод	0.1	Закрепление отсутствует
6243	373193.44	4319764.73	Аналитический метод	0.1	Закрепление отсутствует
6244	373169.03	4319600.90	Аналитический метод	0.1	Закрепление отсутствует
6245	372775.86	4319436.68	Аналитический метод	0.1	Закрепление отсутствует
6246	371915.23	4319486.02	Аналитический метод	0.1	Закрепление отсутствует
6247	371611.45	4319412.75	Аналитический метод	0.1	Закрепление отсутствует
6248	370472.26	4318162.73	Аналитический метод	0.1	Закрепление отсутствует
6249	367984.50	4315419.42	Аналитический метод	0.1	Закрепление отсутствует
6250	368623.00	4315153.19	Аналитический метод	0.1	Закрепление отсутствует
6251	369871.00	4314633.57	Аналитический метод	0.1	Закрепление отсутствует
6252	371585.00	4317141.96	Аналитический метод	0.1	Закрепление отсутствует
6253	373057.00	4318288.45	Аналитический метод	0.1	Закрепление отсутствует



2. Сведения о характерных точках границ объекта					
Обозначение характерных точек границ	Координаты, м		Метод определения координат характерной точки	Средняя квадратическая погрешность положения характерной точки (Mt), м	Описание обозначения точки на местности (при наличии)
	X	Y			
1	2	3	4	5	6
6254	374604.00	4317567.12	Аналитический метод	0.1	Закрепление отсутствует
6255	374604.09	4317567.47	Аналитический метод	0.1	Закрепление отсутствует
6256	374776.00	4318240.68	Аналитический метод	0.1	Закрепление отсутствует
6257	374891.00	4318379.21	Аналитический метод	0.1	Закрепление отсутствует
6258	374891.17	4318378.84	Аналитический метод	0.1	Закрепление отсутствует
6259	375163.00	4317777.31	Аналитический метод	0.1	Закрепление отсутствует
6260	375053.00	4317247.06	Аналитический метод	0.1	Закрепление отсутствует
6261	375178.09	4316057.58	Аналитический метод	0.1	Закрепление отсутствует
6262	376529.00	4317557.57	Аналитический метод	0.1	Закрепление отсутствует
6263	375880.00	4318250.23	Аналитический метод	0.1	Закрепление отсутствует
6264	375885.00	4318426.98	Аналитический метод	0.1	Закрепление отсутствует
6265	375885.27	4318427.33	Аналитический метод	0.1	Закрепление отсутствует
6266	376231.00	4318878.72	Аналитический метод	0.1	Закрепление отсутствует
6267	376395.70	4319305.19	Аналитический метод	0.1	Закрепление отсутствует
6268	376396.00	4319305.96	Аналитический метод	0.1	Закрепление отсутствует
6269	376334.00	4319807.55	Аналитический метод	0.1	Закрепление отсутствует
6270	376100.00	4320036.84	Аналитический метод	0.1	Закрепление отсутствует
6271	376095.00	4320079.84	Аналитический метод	0.1	Закрепление отсутствует
6272	376869.00	4320471.55	Аналитический метод	0.1	Закрепление отсутствует
6273	378106.00	4321106.90	Аналитический метод	0.1	Закрепление отсутствует
6274	378182.00	4322411.00	Аналитический метод	0.1	Закрепление отсутствует
6275	378182.00	4322411.68	Аналитический метод	0.1	Закрепление отсутствует
6185	378182.47	4322411.30	Аналитический метод	0.1	Закрепление отсутствует
6276	374952.94	4321124.04	Аналитический метод	0.1	Закрепление отсутствует
6277	374970.85	4321135.99	Аналитический метод	0.1	Закрепление отсутствует



2. Сведения о характерных точках границ объекта

Обозначение характерных точек границ	Координаты, м		Метод определения координат характерной точки	Средняя квадратическая погрешность положения характерной точки (Mt), м	Описание обозначения точки на местности (при наличии)
	X	Y			
1	2	3	4	5	6
6278	374968.46	4321178.98	Аналитический метод	0.1	Закрепление отсутствует
6279	374954.13	4321233.92	Аналитический метод	0.1	Закрепление отсутствует
6280	374931.44	4321278.10	Аналитический метод	0.1	Закрепление отсутствует
6281	374938.61	4321341.40	Аналитический метод	0.1	Закрепление отсутствует
6282	374951.74	4321405.89	Аналитический метод	0.1	Закрепление отсутствует
6283	374945.77	4321441.72	Аналитический метод	0.1	Закрепление отсутствует
6284	374930.25	4321453.66	Аналитический метод	0.1	Закрепление отсутствует
6285	374920.69	4321463.21	Аналитический метод	0.1	Закрепление отсутствует
6286	374872.92	4321488.29	Аналитический метод	0.1	Закрепление отсутствует
6287	374683.04	4321594.58	Аналитический метод	0.1	Закрепление отсутствует
6288	374636.46	4321623.24	Аналитический метод	0.1	Закрепление отсутствует
6289	374566.00	4321662.65	Аналитический метод	0.1	Закрепление отсутствует
6290	374500.32	4321674.59	Аналитический метод	0.1	Закрепление отсутствует
6291	374368.95	4321657.88	Аналитический метод	0.1	Закрепление отсутствует
6292	374321.18	4321633.99	Аналитический метод	0.1	Закрепление отсутствует
6293	374290.13	4321555.17	Аналитический метод	0.1	Закрепление отсутствует
6294	374294.90	4321514.56	Аналитический метод	0.1	Закрепление отсутствует
6295	374317.59	4321466.79	Аналитический метод	0.1	Закрепление отсутствует
6296	374325.95	4321405.89	Аналитический метод	0.1	Закрепление отсутствует
6297	374308.04	4321360.51	Аналитический метод	0.1	Закрепление отсутствует
6298	374294.90	4321303.18	Аналитический метод	0.1	Закрепление отсутствует
6299	374321.18	4321251.83	Аналитический метод	0.1	Закрепление отсутствует
6300	374514.65	4321186.15	Аналитический метод	0.1	Закрепление отсутствует
6301	374582.72	4321153.90	Аналитический метод	0.1	Закрепление отсутствует
6302	374661.54	4321145.54	Аналитический метод	0.1	Закрепление отсутствует



2. Сведения о характерных точках границ объекта

Обозначение характерных точек границ	Координаты, м		Метод определения координат характерной точки	Средняя квадратическая погрешность положения характерной точки (Mt), м	Описание обозначения точки на местности (при наличии)
	X	Y			
1	2	3	4	5	6
6303	374715.28	4321120.46	Аналитический метод	0.1	Закрепление отсутствует
6304	374820.37	4321089.41	Аналитический метод	0.1	Закрепление отсутствует
6305	374914.72	4321103.74	Аналитический метод	0.1	Закрепление отсутствует
6276	374952.94	4321124.04	Аналитический метод	0.1	Закрепление отсутствует
6306	369606.16	4314165.69	Аналитический метод	0.1	Закрепление отсутствует
6307	369869.00	4314617.01	Аналитический метод	0.1	Закрепление отсутствует
6308	368046.30	4315380.23	Аналитический метод	0.1	Закрепление отсутствует
6309	367999.67	4315399.80	Аналитический метод	0.1	Закрепление отсутствует
6310	367975.30	4315409.28	Аналитический метод	0.1	Закрепление отсутствует
6311	366941.19	4314268.50	Аналитический метод	0.1	Закрепление отсутствует
6312	367056.08	4313957.44	Аналитический метод	0.1	Закрепление отсутствует
6313	367189.82	4313801.59	Аналитический метод	0.1	Закрепление отсутствует
6314	367203.54	4313822.72	Аналитический метод	0.1	Закрепление отсутствует
6315	367340.04	4314032.94	Аналитический метод	0.1	Закрепление отсутствует
6316	367575.45	4314059.80	Аналитический метод	0.1	Закрепление отсутствует
6317	367766.97	4313968.88	Аналитический метод	0.1	Закрепление отсутствует
6318	367801.68	4314510.21	Аналитический метод	0.1	Закрепление отсутствует
6319	368016.82	4314494.25	Аналитический метод	0.1	Закрепление отсутствует
6320	367999.18	4314261.56	Аналитический метод	0.1	Закрепление отсутствует
6321	368095.31	4314066.12	Аналитический метод	0.1	Закрепление отсутствует
6322	368138.82	4314085.98	Аналитический метод	0.1	Закрепление отсутствует
6323	368144.78	4314072.77	Аналитический метод	0.1	Закрепление отсутствует
6324	368103.03	4314051.87	Аналитический метод	0.1	Закрепление отсутствует
6325	368126.21	4314002.70	Аналитический метод	0.1	Закрепление отсутствует
6326	368091.95	4313985.15	Аналитический метод	0.1	Закрепление отсутствует



2. Сведения о характерных точках границ объекта

Обозначение характерных точек границ	Координаты, м		Метод определения координат характерной точки	Средняя квадратическая погрешность положения характерной точки (Mt), м	Описание обозначения точки на местности (при наличии)
	X	Y			
1	2	3	4	5	6
6327	368131.81	4313918.48	Аналитический метод	0.1	Закрепление отсутствует
6328	368602.29	4314141.59	Аналитический метод	0.1	Закрепление отсутствует
6329	368883.42	4314186.35	Аналитический метод	0.1	Закрепление отсутствует
6330	368893.54	4314187.97	Аналитический метод	0.1	Закрепление отсутствует
6331	369402.62	4314268.99	Аналитический метод	0.1	Закрепление отсутствует
6306	369606.16	4314165.69	Аналитический метод	0.1	Закрепление отсутствует
6332	364603.82	4326877.19	Аналитический метод	0.1	Закрепление отсутствует
6333	364603.82	4326268.55	Аналитический метод	0.1	Закрепление отсутствует
6334	363985.79	4326268.55	Аналитический метод	0.1	Закрепление отсутствует
6335	363985.79	4325836.95	Аналитический метод	0.1	Закрепление отсутствует
6336	364391.57	4325821.82	Аналитический метод	0.1	Закрепление отсутствует
6337	364393.93	4325365.28	Аналитический метод	0.1	Закрепление отсутствует
6338	364915.47	4325365.28	Аналитический метод	0.1	Закрепление отсутствует
6339	364915.47	4324199.54	Аналитический метод	0.1	Закрепление отсутствует
6340	365077.11	4324184.97	Аналитический метод	0.1	Закрепление отсутствует
6341	365361.83	4324158.83	Аналитический метод	0.1	Закрепление отсутствует
6342	365646.30	4324133.13	Аналитический метод	0.1	Закрепление отсутствует
6343	365658.13	4324122.04	Аналитический метод	0.1	Закрепление отсутствует
6344	365780.31	4323826.74	Аналитический метод	0.1	Закрепление отсутствует
6345	365900.12	4323544.29	Аналитический метод	0.1	Закрепление отсутствует
6346	365935.01	4323480.63	Аналитический метод	0.1	Закрепление отсутствует
6347	366359.00	4323459.87	Аналитический метод	0.1	Закрепление отсутствует
6348	366218.00	4324084.20	Аналитический метод	0.1	Закрепление отсутствует
6349	366196.00	4324464.86	Аналитический метод	0.1	Закрепление отсутствует
6350	366184.00	4324958.04	Аналитический метод	0.1	Закрепление отсутствует



2. Сведения о характерных точках границ объекта					
Обозначение характерных точек границ	Координаты, м		Метод определения координат характерной точки	Средняя квадратическая погрешность положения характерной точки (Mt), м	Описание обозначения точки на местности (при наличии)
	X	Y			
1	2	3	4	5	6
6351	366185.00	4325347.81	Аналитический метод	0.1	Закрепление отсутствует
6352	366194.00	4325628.62	Аналитический метод	0.1	Закрепление отсутствует
6353	366062.00	4325890.16	Аналитический метод	0.1	Закрепление отсутствует
6354	366038.00	4326561.86	Аналитический метод	0.1	Закрепление отсутствует
6355	365718.00	4326627.73	Аналитический метод	0.1	Закрепление отсутствует
6356	364879.00	4326817.39	Аналитический метод	0.1	Закрепление отсутствует
6332	364603.82	4326877.19	Аналитический метод	0.1	Закрепление отсутствует
6357	359958.79	4322959.42	Аналитический метод	0.1	Закрепление отсутствует
6358	359945.46	4323135.04	Аналитический метод	0.1	Закрепление отсутствует
6359	359939.32	4323182.30	Аналитический метод	0.1	Закрепление отсутствует
6360	359938.82	4323215.64	Аналитический метод	0.1	Закрепление отсутствует
6361	359959.12	4323388.87	Аналитический метод	0.1	Закрепление отсутствует
6362	359947.50	4323442.70	Аналитический метод	0.1	Закрепление отсутствует
6363	359875.82	4323424.98	Аналитический метод	0.1	Закрепление отсутствует
6364	359855.25	4323462.49	Аналитический метод	0.1	Закрепление отсутствует
6365	359858.97	4323568.78	Аналитический метод	0.1	Закрепление отсутствует
6366	359857.83	4323583.37	Аналитический метод	0.1	Закрепление отсутствует
6367	359855.36	4323594.89	Аналитический метод	0.1	Закрепление отсутствует
6368	359847.53	4323604.45	Аналитический метод	0.1	Закрепление отсутствует
6369	359616.07	4323880.57	Аналитический метод	0.1	Закрепление отсутствует
6370	359285.15	4323973.35	Аналитический метод	0.1	Закрепление отсутствует
6371	359256.82	4324356.10	Аналитический метод	0.1	Закрепление отсутствует
6372	359215.76	4324363.01	Аналитический метод	0.1	Закрепление отсутствует
6373	359046.78	4324391.84	Аналитический метод	0.1	Закрепление отсутствует
6374	358747.49	4324669.60	Аналитический метод	0.1	Закрепление отсутствует



2. Сведения о характерных точках границ объекта

Обозначение характерных точек границ	Координаты, м		Метод определения координат характерной точки	Средняя квадратическая погрешность положения характерной точки (Mt), м	Описание обозначения точки на местности (при наличии)
	X	Y			
1	2	3	4	5	6
6375	358673.58	4324571.82	Аналитический метод	0.1	Закрепление отсутствует
6376	359174.69	4323877.22	Аналитический метод	0.1	Закрепление отсутствует
6377	359345.11	4323642.32	Аналитический метод	0.1	Закрепление отсутствует
6378	359485.34	4323448.05	Аналитический метод	0.1	Закрепление отсутствует
6379	359494.87	4323445.75	Аналитический метод	0.1	Закрепление отсутствует
6380	359552.89	4323462.29	Аналитический метод	0.1	Закрепление отсутствует
6381	359610.96	4323462.85	Аналитический метод	0.1	Закрепление отсутствует
6382	359651.49	4323449.65	Аналитический метод	0.1	Закрепление отсутствует
6383	359673.27	4323428.88	Аналитический метод	0.1	Закрепление отсутствует
6384	359691.17	4323380.77	Аналитический метод	0.1	Закрепление отсутствует
6385	359689.26	4323342.26	Аналитический метод	0.1	Закрепление отсутствует
6386	359679.23	4323311.46	Аналитический метод	0.1	Закрепление отсутствует
6387	359669.65	4323296.10	Аналитический метод	0.1	Закрепление отсутствует
6388	359658.71	4323259.30	Аналитический метод	0.1	Закрепление отсутствует
6389	359654.94	4323233.62	Аналитический метод	0.1	Закрепление отсутствует
6390	359661.97	4323200.58	Аналитический метод	0.1	Закрепление отсутствует
6391	359693.64	4323149.35	Аналитический метод	0.1	Закрепление отсутствует
6392	359705.24	4323127.04	Аналитический метод	0.1	Закрепление отсутствует
6393	359725.26	4323087.06	Аналитический метод	0.1	Закрепление отсутствует
6394	359741.12	4323049.03	Аналитический метод	0.1	Закрепление отсутствует
6395	359843.50	4322901.68	Аналитический метод	0.1	Закрепление отсутствует
6396	359888.39	4322924.16	Аналитический метод	0.1	Закрепление отсутствует
6357	359958.79	4322959.42	Аналитический метод	0.1	Закрепление отсутствует
6397	358763.03	4324719.52	Аналитический метод	0.1	Закрепление отсутствует
6398	359016.00	4325470.34	Аналитический метод	0.1	Закрепление отсутствует



2. Сведения о характерных точках границ объекта

Обозначение характерных точек границ	Координаты, м		Метод определения координат характерной точки	Средняя квадратическая погрешность положения характерной точки (Mt), м	Описание обозначения точки на местности (при наличии)
	X	Y			
1	2	3	4	5	6
6399	359017.00	4325471.94	Аналитический метод	0.1	Закрепление отсутствует
6400	359016.00	4325474.01	Аналитический метод	0.1	Закрепление отсутствует
6401	358923.69	4325504.30	Аналитический метод	0.1	Закрепление отсутствует
6402	358912.67	4325474.38	Аналитический метод	0.1	Закрепление отсутствует
6403	358901.61	4325471.79	Аналитический метод	0.1	Закрепление отсутствует
6404	358799.14	4325527.10	Аналитический метод	0.1	Закрепление отсутствует
6405	358738.75	4325533.96	Аналитический метод	0.1	Закрепление отсутствует
6406	358714.07	4325583.67	Аналитический метод	0.1	Закрепление отсутствует
6407	358669.99	4325635.67	Аналитический метод	0.1	Закрепление отсутствует
6408	358649.24	4325646.98	Аналитический метод	0.1	Закрепление отсутствует
6409	358612.46	4325700.70	Аналитический метод	0.1	Закрепление отсутствует
6410	358596.08	4325712.79	Аналитический метод	0.1	Закрепление отсутствует
6411	358389.23	4325375.17	Аналитический метод	0.1	Закрепление отсутствует
6412	358382.07	4325293.96	Аналитический метод	0.1	Закрепление отсутствует
6413	358398.79	4325215.14	Аналитический метод	0.1	Закрепление отсутствует
6397	358763.03	4324719.52	Аналитический метод	0.1	Закрепление отсутствует
6414	362139.90	4327303.52	Аналитический метод	0.1	Закрепление отсутствует
6415	362751.25	4327033.30	Аналитический метод	0.1	Закрепление отсутствует
6416	362608.36	4326711.56	Аналитический метод	0.1	Закрепление отсутствует
6417	362540.74	4326559.31	Аналитический метод	0.1	Закрепление отсутствует
6418	362607.66	4326538.72	Аналитический метод	0.1	Закрепление отсутствует
6419	362638.56	4326529.23	Аналитический метод	0.1	Закрепление отсутствует
6420	362710.19	4326507.20	Аналитический метод	0.1	Закрепление отсутствует
6421	362733.49	4326539.83	Аналитический метод	0.1	Закрепление отсутствует
6422	362862.72	4326610.07	Аналитический метод	0.1	Закрепление отсутствует



2. Сведения о характерных точках границ объекта

Обозначение характерных точек границ	Координаты, м		Метод определения координат характерной точки	Средняя квадратическая погрешность положения характерной точки (Mt), м	Описание обозначения точки на местности (при наличии)
	X	Y			
1	2	3	4	5	6
6423	362875.94	4326802.79	Аналитический метод	0.1	Закрепление отсутствует
6424	362725.49	4326774.22	Аналитический метод	0.1	Закрепление отсутствует
6425	362725.60	4326787.35	Аналитический метод	0.1	Закрепление отсутствует
6426	362735.61	4326788.56	Аналитический метод	0.1	Закрепление отсутствует
6427	362736.13	4326778.60	Аналитический метод	0.1	Закрепление отсутствует
6428	362876.06	4326804.73	Аналитический метод	0.1	Закрепление отсутствует
6429	362877.53	4326892.17	Аналитический метод	0.1	Закрепление отсутствует
6430	362856.84	4326977.20	Аналитический метод	0.1	Закрепление отсутствует
6431	362797.01	4327107.17	Аналитический метод	0.1	Закрепление отсутствует
6432	362753.18	4327137.78	Аналитический метод	0.1	Закрепление отсутствует
6433	362725.19	4327104.03	Аналитический метод	0.1	Закрепление отсутствует
6434	362694.56	4327127.80	Аналитический метод	0.1	Закрепление отсутствует
6435	362719.32	4327162.77	Аналитический метод	0.1	Закрепление отсутствует
6436	362105.24	4327439.89	Аналитический метод	0.1	Закрепление отсутствует
6437	361965.49	4327457.06	Аналитический метод	0.1	Закрепление отсутствует
6438	361962.53	4327451.49	Аналитический метод	0.1	Закрепление отсутствует
6439	361923.09	4327377.28	Аналитический метод	0.1	Закрепление отсутствует
6440	361911.40	4327383.61	Аналитический метод	0.1	Закрепление отсутствует
6441	361952.98	4327458.92	Аналитический метод	0.1	Закрепление отсутствует
6442	361366.10	4327529.06	Аналитический метод	0.1	Закрепление отсутствует
6443	361371.93	4327525.71	Аналитический метод	0.1	Закрепление отсутствует
6444	361372.46	4327523.55	Аналитический метод	0.1	Закрепление отсутствует
6445	361384.33	4327475.40	Аналитический метод	0.1	Закрепление отсутствует
6446	361410.74	4327411.99	Аналитический метод	0.1	Закрепление отсутствует
6447	361393.38	4327268.57	Аналитический метод	0.1	Закрепление отсутствует



2. Сведения о характерных точках границ объекта

Обозначение характерных точек границ	Координаты, м		Метод определения координат характерной точки	Средняя квадратическая погрешность положения характерной точки (Mt), м	Описание обозначения точки на местности (при наличии)
	X	Y			
1	2	3	4	5	6
6448	361352.07	4327137.79	Аналитический метод	0.1	Закрепление отсутствует
6449	361243.27	4326958.15	Аналитический метод	0.1	Закрепление отсутствует
6450	361275.09	4326948.37	Аналитический метод	0.1	Закрепление отсутствует
6451	361375.47	4327129.00	Аналитический метод	0.1	Закрепление отсутствует
6414	362139.90	4327303.52	Аналитический метод	0.1	Закрепление отсутствует
6452	361722.65	4324340.32	Аналитический метод	0.1	Закрепление отсутствует
6453	361732.95	4324354.71	Аналитический метод	0.1	Закрепление отсутствует
6454	361929.35	4324628.97	Аналитический метод	0.1	Закрепление отсутствует
6455	361972.00	4324706.10	Аналитический метод	0.1	Закрепление отсутствует
6456	360992.00	4325355.59	Аналитический метод	0.1	Закрепление отсутствует
6457	360809.00	4325504.92	Аналитический метод	0.1	Закрепление отсутствует
6458	360730.00	4325568.90	Аналитический метод	0.1	Закрепление отсутствует
6459	360642.00	4325639.97	Аналитический метод	0.1	Закрепление отсутствует
6460	359829.00	4325874.78	Аналитический метод	0.1	Закрепление отсутствует
6461	359750.88	4325816.99	Аналитический метод	0.1	Закрепление отсутствует
6462	359809.18	4325749.23	Аналитический метод	0.1	Закрепление отсутствует
6463	359865.27	4325684.81	Аналитический метод	0.1	Закрепление отсутствует
6464	359911.97	4325653.53	Аналитический метод	0.1	Закрепление отсутствует
6465	359983.52	4325628.79	Аналитический метод	0.1	Закрепление отсутствует
6466	360051.71	4325617.15	Аналитический метод	0.1	Закрепление отсутствует
6467	360134.90	4325617.35	Аналитический метод	0.1	Закрепление отсутствует
6468	360338.43	4325610.90	Аналитический метод	0.1	Закрепление отсутствует
6469	360405.29	4325589.80	Аналитический метод	0.1	Закрепление отсутствует
6470	360460.34	4325564.87	Аналитический метод	0.1	Закрепление отсутствует
6471	360504.94	4325527.15	Аналитический метод	0.1	Закрепление отсутствует



2. Сведения о характерных точках границ объекта

Обозначение характерных точек границ	Координаты, м		Метод определения координат характерной точки	Средняя квадратическая погрешность положения характерной точки (Mt), м	Описание обозначения точки на местности (при наличии)
	X	Y			
1	2	3	4	5	6
6472	360524.68	4325507.30	Аналитический метод	0.1	Закрепление отсутствует
6473	360568.12	4325439.61	Аналитический метод	0.1	Закрепление отсутствует
6474	360635.25	4325334.97	Аналитический метод	0.1	Закрепление отсутствует
6475	360663.97	4325253.77	Аналитический метод	0.1	Закрепление отсутствует
6476	360669.29	4325120.39	Аналитический метод	0.1	Закрепление отсутствует
6477	360673.35	4325016.48	Аналитический метод	0.1	Закрепление отсутствует
6478	360771.11	4324759.77	Аналитический метод	0.1	Закрепление отсутствует
6479	360844.36	4324673.53	Аналитический метод	0.1	Закрепление отсутствует
6480	360951.32	4324592.54	Аналитический метод	0.1	Закрепление отсутствует
6481	361070.53	4324531.12	Аналитический метод	0.1	Закрепление отсутствует
6482	361565.94	4324406.57	Аналитический метод	0.1	Закрепление отсутствует
6483	361684.19	4324360.14	Аналитический метод	0.1	Закрепление отсутствует
6452	361722.65	4324340.32	Аналитический метод	0.1	Закрепление отсутствует
6484	360920.79	4324548.61	Аналитический метод	0.1	Закрепление отсутствует
6485	360938.00	4324573.94	Аналитический метод	0.1	Закрепление отсутствует
6486	360829.00	4324658.73	Аналитический метод	0.1	Закрепление отсутствует
6487	360756.00	4324748.60	Аналитический метод	0.1	Закрепление отсутствует
6488	360654.03	4325013.85	Аналитический метод	0.1	Закрепление отсутствует
6489	360648.14	4325119.87	Аналитический метод	0.1	Закрепление отсутствует
6490	360640.62	4325254.73	Аналитический метод	0.1	Закрепление отсутствует
6491	360618.78	4325325.87	Аналитический метод	0.1	Закрепление отсутствует
6492	360527.55	4325467.49	Аналитический метод	0.1	Закрепление отсутствует
6493	360494.80	4325504.41	Аналитический метод	0.1	Закрепление отсутствует
6494	360394.98	4325569.38	Аналитический метод	0.1	Закрепление отсутствует
6495	360317.58	4325586.27	Аналитический метод	0.1	Закрепление отсутствует



2. Сведения о характерных точках границ объекта

Обозначение характерных точек границ	Координаты, м		Метод определения координат характерной точки	Средняя квадратическая погрешность положения характерной точки (Mt), м	Описание обозначения точки на местности (при наличии)
	X	Y			
1	2	3	4	5	6
6496	360049.00	4325596.89	Аналитический метод	0.1	Закрепление отсутствует
6497	359981.67	4325606.48	Аналитический метод	0.1	Закрепление отсутствует
6498	359901.54	4325636.43	Аналитический метод	0.1	Закрепление отсутствует
6499	359900.00	4325633.62	Аналитический метод	0.1	Закрепление отсутствует
6500	360094.11	4325437.19	Аналитический метод	0.1	Закрепление отсутствует
6501	360139.20	4325397.41	Аналитический метод	0.1	Закрепление отсутствует
6502	360160.57	4325376.40	Аналитический метод	0.1	Закрепление отсутствует
6503	360308.80	4325222.13	Аналитический метод	0.1	Закрепление отсутствует
6504	360321.48	4325222.97	Аналитический метод	0.1	Закрепление отсутствует
6505	360328.53	4325212.71	Аналитический метод	0.1	Закрепление отсутствует
6506	360339.60	4325195.40	Аналитический метод	0.1	Закрепление отсутствует
6507	360347.25	4325176.95	Аналитический метод	0.1	Закрепление отсутствует
6508	360354.78	4325166.06	Аналитический метод	0.1	Закрепление отсутствует
6509	360379.56	4325139.73	Аналитический метод	0.1	Закрепление отсутствует
6510	360431.30	4325103.24	Аналитический метод	0.1	Закрепление отсутствует
6511	360446.72	4325090.38	Аналитический метод	0.1	Закрепление отсутствует
6512	360467.17	4325066.65	Аналитический метод	0.1	Закрепление отсутствует
6513	360474.19	4325055.20	Аналитический метод	0.1	Закрепление отсутствует
6514	360479.83	4325041.97	Аналитический метод	0.1	Закрепление отсутствует
6515	360489.19	4325012.83	Аналитический метод	0.1	Закрепление отсутствует
6516	360530.00	4324890.31	Аналитический метод	0.1	Закрепление отсутствует
6517	360601.00	4324497.88	Аналитический метод	0.1	Закрепление отсутствует
6518	360609.00	4324467.75	Аналитический метод	0.1	Закрепление отсутствует
6519	360610.00	4324468.03	Аналитический метод	0.1	Закрепление отсутствует
6520	360619.15	4324471.84	Аналитический метод	0.1	Закрепление отсутствует



2. Сведения о характерных точках границ объекта

Обозначение характерных точек границ	Координаты, м		Метод определения координат характерной точки	Средняя квадратическая погрешность положения характерной точки (Mt), м	Описание обозначения точки на местности (при наличии)
	X	Y			
1	2	3	4	5	6
6521	360668.28	4324485.12	Аналитический метод	0.1	Закрепление отсутствует
6522	360791.77	4324477.46	Аналитический метод	0.1	Закрепление отсутствует
6523	360794.58	4324461.16	Аналитический метод	0.1	Закрепление отсутствует
6524	360805.18	4324460.43	Аналитический метод	0.1	Закрепление отсутствует
6484	360920.79	4324548.61	Аналитический метод	0.1	Закрепление отсутствует
6525	360446.25	4325369.09	Аналитический метод	0.1	Закрепление отсутствует
6526	360491.46	4325402.68	Аналитический метод	0.1	Закрепление отсутствует
6527	360444.24	4325469.91	Аналитический метод	0.1	Закрепление отсутствует
6528	360432.61	4325481.65	Аналитический метод	0.1	Закрепление отсутствует
6529	360420.11	4325490.52	Аналитический метод	0.1	Закрепление отсутствует
6530	360401.01	4325491.93	Аналитический метод	0.1	Закрепление отсутствует
6531	360369.06	4325485.63	Аналитический метод	0.1	Закрепление отсутствует
6532	360346.44	4325478.53	Аналитический метод	0.1	Закрепление отсутствует
6533	360336.53	4325470.41	Аналитический метод	0.1	Закрепление отсутствует
6534	360330.63	4325416.69	Аналитический метод	0.1	Закрепление отсутствует
6535	360338.74	4325410.65	Аналитический метод	0.1	Закрепление отсутствует
6536	360361.59	4325381.45	Аналитический метод	0.1	Закрепление отсутствует
6537	360396.42	4325346.68	Аналитический метод	0.1	Закрепление отсутствует
6525	360446.25	4325369.09	Аналитический метод	0.1	Закрепление отсутствует
6538	360430.75	4325175.87	Аналитический метод	0.1	Закрепление отсутствует
6539	360533.33	4325339.15	Аналитический метод	0.1	Закрепление отсутствует
6540	360516.50	4325349.40	Аналитический метод	0.1	Закрепление отсутствует
6541	360471.75	4325299.03	Аналитический метод	0.1	Закрепление отсутствует
6542	360430.90	4325289.34	Аналитический метод	0.1	Закрепление отсутствует
6543	360375.33	4325301.00	Аналитический метод	0.1	Закрепление отсутствует



2. Сведения о характерных точках границ объекта

Обозначение характерных точек границ	Координаты, м		Метод определения координат характерной точки	Средняя квадратическая погрешность положения характерной точки (Mt), м	Описание обозначения точки на местности (при наличии)
	X	Y			
1	2	3	4	5	6
6544	360345.06	4325320.89	Аналитический метод	0.1	Закрепление отсутствует
6545	360341.99	4325317.55	Аналитический метод	0.1	Закрепление отсутствует
6546	360333.55	4325293.69	Аналитический метод	0.1	Закрепление отсутствует
6547	360373.27	4325218.69	Аналитический метод	0.1	Закрепление отсутствует
6538	360430.75	4325175.87	Аналитический метод	0.1	Закрепление отсутствует
6548	359180.17	4324807.28	Аналитический метод	0.1	Закрепление отсутствует
6549	359264.18	4324737.01	Аналитический метод	0.1	Закрепление отсутствует
6550	359312.58	4324668.73	Аналитический метод	0.1	Закрепление отсутствует
6551	359305.52	4324606.08	Аналитический метод	0.1	Закрепление отсутствует
6552	359261.55	4324566.12	Аналитический метод	0.1	Закрепление отсутствует
6553	359279.08	4324378.31	Аналитический метод	0.1	Закрепление отсутствует
6554	359606.59	4324311.82	Аналитический метод	0.1	Закрепление отсутствует
6555	359614.60	4324415.99	Аналитический метод	0.1	Закрепление отсутствует
6556	359717.05	4324380.57	Аналитический метод	0.1	Закрепление отсутствует
6557	359833.40	4324347.39	Аналитический метод	0.1	Закрепление отсутствует
6558	359851.82	4324528.15	Аналитический метод	0.1	Закрепление отсутствует
6559	360086.00	4324506.48	Аналитический метод	0.1	Закрепление отсутствует
6560	360079.00	4324383.49	Аналитический метод	0.1	Закрепление отсутствует
6561	360303.64	4324364.80	Аналитический метод	0.1	Закрепление отсутствует
6562	360305.33	4324381.43	Аналитический метод	0.1	Закрепление отсутствует
6563	360313.69	4324463.81	Аналитический метод	0.1	Закрепление отсутствует
6564	360249.48	4324535.93	Аналитический метод	0.1	Закрепление отсутствует
6565	360251.88	4324571.34	Аналитический метод	0.1	Закрепление отсутствует
6566	360226.02	4324573.33	Аналитический метод	0.1	Закрепление отсутствует
6567	360226.28	4324577.20	Аналитический метод	0.1	Закрепление отсутствует



2. Сведения о характерных точках границ объекта

Обозначение характерных точек границ	Координаты, м		Метод определения координат характерной точки	Средняя квадратическая погрешность положения характерной точки (Mt), м	Описание обозначения точки на местности (при наличии)
	X	Y			
1	2	3	4	5	6
6568	360252.04	4324575.44	Аналитический метод	0.1	Закрепление отсутствует
6569	360259.75	4324637.45	Аналитический метод	0.1	Закрепление отсутствует
6570	360335.10	4324720.52	Аналитический метод	0.1	Закрепление отсутствует
6571	360366.48	4324730.24	Аналитический метод	0.1	Закрепление отсутствует
6572	360394.19	4324697.01	Аналитический метод	0.1	Закрепление отсутствует
6573	360367.08	4324656.11	Аналитический метод	0.1	Закрепление отсутствует
6574	360375.42	4324607.73	Аналитический метод	0.1	Закрепление отсутствует
6575	360473.93	4324621.52	Аналитический метод	0.1	Закрепление отсутствует
6576	360489.54	4324542.23	Аналитический метод	0.1	Закрепление отсутствует
6577	360480.62	4324526.61	Аналитический метод	0.1	Закрепление отсутствует
6578	360464.53	4324498.45	Аналитический метод	0.1	Закрепление отсутствует
6579	360527.36	4324453.19	Аналитический метод	0.1	Закрепление отсутствует
6580	360548.01	4324456.33	Аналитический метод	0.1	Закрепление отсутствует
6581	360471.96	4324882.28	Аналитический метод	0.1	Закрепление отсутствует
6582	360453.66	4324951.77	Аналитический метод	0.1	Закрепление отсутствует
6583	360330.99	4325118.94	Аналитический метод	0.1	Закрепление отсутствует
6584	360281.82	4325116.84	Аналитический метод	0.1	Закрепление отсутствует
6585	360222.81	4325177.62	Аналитический метод	0.1	Закрепление отсутствует
6586	360155.63	4325206.49	Аналитический метод	0.1	Закрепление отсутствует
6587	360101.52	4325192.40	Аналитический метод	0.1	Закрепление отсутствует
6588	360019.34	4325289.08	Аналитический метод	0.1	Закрепление отсутствует
6589	359965.03	4325265.39	Аналитический метод	0.1	Закрепление отсутствует
6590	359992.12	4325166.55	Аналитический метод	0.1	Закрепление отсутствует
6591	359922.09	4325121.07	Аналитический метод	0.1	Закрепление отсутствует
6592	359856.90	4325205.15	Аналитический метод	0.1	Закрепление отсутствует



2. Сведения о характерных точках границ объекта

Обозначение характерных точек границ	Координаты, м		Метод определения координат характерной точки	Средняя квадратическая погрешность положения характерной точки (Mt), м	Описание обозначения точки на местности (при наличии)
	X	Y			
1	2	3	4	5	6
6593	359789.12	4325218.52	Аналитический метод	0.1	Закрепление отсутствует
6594	359726.82	4325285.01	Аналитический метод	0.1	Закрепление отсутствует
6595	359724.38	4325375.75	Аналитический метод	0.1	Закрепление отсутствует
6596	359695.59	4325396.49	Аналитический метод	0.1	Закрепление отсутствует
6597	359631.65	4325366.14	Аналитический метод	0.1	Закрепление отсутствует
6598	359618.59	4325136.98	Аналитический метод	0.1	Закрепление отсутствует
6599	359574.52	4325095.65	Аналитический метод	0.1	Закрепление отсутствует
6600	359429.26	4325064.96	Аналитический метод	0.1	Закрепление отсутствует
6601	359422.29	4324977.18	Аналитический метод	0.1	Закрепление отсутствует
6602	359345.50	4324853.50	Аналитический метод	0.1	Закрепление отсутствует
6603	359260.77	4324833.74	Аналитический метод	0.1	Закрепление отсутствует
6604	359195.84	4324841.87	Аналитический метод	0.1	Закрепление отсутствует
6548	359180.17	4324807.28	Аналитический метод	0.1	Закрепление отсутствует
6605	359278.58	4324357.78	Аналитический метод	0.1	Закрепление отсутствует
6606	359312.16	4323995.96	Аналитический метод	0.1	Закрепление отсутствует
6607	359625.91	4323909.36	Аналитический метод	0.1	Закрепление отсутствует
6608	359724.83	4324201.21	Аналитический метод	0.1	Закрепление отсутствует
6609	359600.19	4324233.59	Аналитический метод	0.1	Закрепление отсутствует
6610	359604.66	4324290.45	Аналитический метод	0.1	Закрепление отсутствует
6605	359278.58	4324357.78	Аналитический метод	0.1	Закрепление отсутствует
6611	358838.54	4324756.72	Аналитический метод	0.1	Закрепление отсутствует
6612	358869.23	4324730.35	Аналитический метод	0.1	Закрепление отсутствует
6613	359069.51	4324980.89	Аналитический метод	0.1	Закрепление отсутствует
6614	359086.67	4324944.04	Аналитический метод	0.1	Закрепление отсутствует
6615	359193.44	4324977.84	Аналитический метод	0.1	Закрепление отсутствует



2. Сведения о характерных точках границ объекта

Обозначение характерных точек границ	Координаты, м		Метод определения координат характерной точки	Средняя квадратическая погрешность положения характерной точки (Mt), м	Описание обозначения точки на местности (при наличии)
	X	Y			
1	2	3	4	5	6
6616	359264.49	4325084.98	Аналитический метод	0.1	Закрепление отсутствует
6617	359182.31	4325142.32	Аналитический метод	0.1	Закрепление отсутствует
6618	359228.58	4325217.96	Аналитический метод	0.1	Закрепление отсутствует
6619	359195.95	4325247.40	Аналитический метод	0.1	Закрепление отсутствует
6620	359110.11	4325117.58	Аналитический метод	0.1	Закрепление отсутствует
6611	358838.54	4324756.72	Аналитический метод	0.1	Закрепление отсутствует
6621	359753.00	4325524.26	Аналитический метод	0.1	Закрепление отсутствует
6622	359717.15	4325530.83	Аналитический метод	0.1	Закрепление отсутствует
6623	359631.80	4325564.59	Аналитический метод	0.1	Закрепление отсутствует
6624	359569.22	4325584.64	Аналитический метод	0.1	Закрепление отсутствует
6625	359547.86	4325594.24	Аналитический метод	0.1	Закрепление отсутствует
6626	359542.36	4325594.84	Аналитический метод	0.1	Закрепление отсутствует
6627	359534.43	4325591.00	Аналитический метод	0.1	Закрепление отсутствует
6628	359525.56	4325583.71	Аналитический метод	0.1	Закрепление отсутствует
6629	359510.74	4325569.01	Аналитический метод	0.1	Закрепление отсутствует
6630	359490.96	4325545.14	Аналитический метод	0.1	Закрепление отсутствует
6631	359479.00	4325537.84	Аналитический метод	0.1	Закрепление отсутствует
6632	359489.00	4325541.02	Аналитический метод	0.1	Закрепление отсутствует
6633	359507.37	4325527.69	Аналитический метод	0.1	Закрепление отсутствует
6634	359555.66	4325543.58	Аналитический метод	0.1	Закрепление отсутствует
6635	359570.82	4325537.73	Аналитический метод	0.1	Закрепление отсутствует
6636	359624.48	4325505.44	Аналитический метод	0.1	Закрепление отсутствует
6637	359660.30	4325460.21	Аналитический метод	0.1	Закрепление отсутствует
6638	359684.72	4325459.21	Аналитический метод	0.1	Закрепление отсутствует
6639	359715.53	4325474.00	Аналитический метод	0.1	Закрепление отсутствует



2. Сведения о характерных точках границ объекта

Обозначение характерных точек границ	Координаты, м		Метод определения координат характерной точки	Средняя квадратическая погрешность положения характерной точки (Mt), м	Описание обозначения точки на местности (при наличии)
	X	Y			
1	2	3	4	5	6
6640	359759.53	4325497.71	Аналитический метод	0.1	Закрепление отсутствует
6641	359753.46	4325522.62	Аналитический метод	0.1	Закрепление отсутствует
6621	359753.00	4325524.26	Аналитический метод	0.1	Закрепление отсутствует
6642	359791.00	4325534.66	Аналитический метод	0.1	Закрепление отсутствует
6643	359813.00	4325539.37	Аналитический метод	0.1	Закрепление отсутствует
6644	359822.00	4325541.98	Аналитический метод	0.1	Закрепление отсутствует
6645	359833.00	4325546.44	Аналитический метод	0.1	Закрепление отсутствует
6646	359842.00	4325551.19	Аналитический метод	0.1	Закрепление отсутствует
6647	359862.00	4325566.74	Аналитический метод	0.1	Закрепление отсутствует
6648	359866.00	4325571.21	Аналитический метод	0.1	Закрепление отсутствует
6649	359868.00	4325576.08	Аналитический метод	0.1	Закрепление отсутствует
6650	359870.00	4325585.69	Аналитический метод	0.1	Закрепление отсутствует
6651	359870.00	4325590.45	Аналитический метод	0.1	Закрепление отсутствует
6652	359870.00	4325605.76	Аналитический метод	0.1	Закрепление отсутствует
6653	359875.62	4325616.84	Аналитический метод	0.1	Закрепление отсутствует
6654	359856.34	4325622.56	Аналитический метод	0.1	Закрепление отсутствует
6655	359847.68	4325634.07	Аналитический метод	0.1	Закрепление отсутствует
6656	359850.30	4325637.36	Аналитический метод	0.1	Закрепление отсутствует
6657	359850.86	4325636.91	Аналитический метод	0.1	Закрепление отсутствует
6658	359851.76	4325638.02	Аналитический метод	0.1	Закрепление отсутствует
6659	359851.20	4325638.52	Аналитический метод	0.1	Закрепление отсутствует
6660	359853.18	4325640.79	Аналитический метод	0.1	Закрепление отсутствует
6661	359847.85	4325645.19	Аналитический метод	0.1	Закрепление отсутствует
6662	359845.34	4325642.15	Аналитический метод	0.1	Закрепление отсутствует
6663	359844.85	4325642.58	Аналитический метод	0.1	Закрепление отсутствует



2. Сведения о характерных точках границ объекта

Обозначение характерных точек границ	Координаты, м		Метод определения координат характерной точки	Средняя квадратическая погрешность положения характерной точки (Mt), м	Описание обозначения точки на местности (при наличии)
	X	Y			
1	2	3	4	5	6
6664	359844.48	4325642.21	Аналитический метод	0.1	Закрепление отсутствует
6665	359844.98	4325641.74	Аналитический метод	0.1	Закрепление отсутствует
6666	359842.37	4325638.45	Аналитический метод	0.1	Закрепление отсутствует
6667	359802.19	4325687.88	Аналитический метод	0.1	Закрепление отсутствует
6668	359777.55	4325651.94	Аналитический метод	0.1	Закрепление отсутствует
6669	359777.00	4325651.94	Аналитический метод	0.1	Закрепление отсутствует
6670	359652.09	4325735.42	Аналитический метод	0.1	Закрепление отсутствует
6671	359600.11	4325715.51	Аналитический метод	0.1	Закрепление отсутствует
6672	359410.40	4325576.63	Аналитический метод	0.1	Закрепление отсутствует
6673	359368.43	4325513.34	Аналитический метод	0.1	Закрепление отсутствует
6674	359371.00	4325512.46	Аналитический метод	0.1	Закрепление отсутствует
6675	359402.77	4325520.74	Аналитический метод	0.1	Закрепление отсутствует
6676	359462.82	4325577.88	Аналитический метод	0.1	Закрепление отсутствует
6677	359552.08	4325654.99	Аналитический метод	0.1	Закрепление отсутствует
6678	359767.34	4325577.29	Аналитический метод	0.1	Закрепление отсутствует
6679	359757.60	4325532.62	Аналитический метод	0.1	Закрепление отсутствует
6642	359791.00	4325534.66	Аналитический метод	0.1	Закрепление отсутствует
6680	363078.80	4324017.89	Аналитический метод	0.1	Закрепление отсутствует
6681	363740.42	4323588.10	Аналитический метод	0.1	Закрепление отсутствует
6682	363992.16	4323575.77	Аналитический метод	0.1	Закрепление отсутствует
6683	364037.62	4323647.19	Аналитический метод	0.1	Закрепление отсутствует
6684	364249.78	4323983.74	Аналитический метод	0.1	Закрепление отсутствует
6685	364306.97	4324079.03	Аналитический метод	0.1	Закрепление отсутствует
6686	364178.26	4324261.81	Аналитический метод	0.1	Закрепление отсутствует
6687	364059.18	4324433.13	Аналитический метод	0.1	Закрепление отсутствует



2. Сведения о характерных точках границ объекта

Обозначение характерных точек границ	Координаты, м		Метод определения координат характерной точки	Средняя квадратическая погрешность положения характерной точки (Mt), м	Описание обозначения точки на местности (при наличии)
	X	Y			
1	2	3	4	5	6
6688	363931.31	4324602.36	Аналитический метод	0.1	Закрепление отсутствует
6689	363882.59	4324665.86	Аналитический метод	0.1	Закрепление отсутствует
6690	363412.47	4324720.88	Аналитический метод	0.1	Закрепление отсутствует
6691	362750.89	4324764.21	Аналитический метод	0.1	Закрепление отсутствует
6692	362749.98	4324764.27	Аналитический метод	0.1	Закрепление отсутствует
6693	362734.77	4324528.46	Аналитический метод	0.1	Закрепление отсутствует
6694	362726.77	4324411.42	Аналитический метод	0.1	Закрепление отсутствует
6695	362724.36	4324376.15	Аналитический метод	0.1	Закрепление отсутствует
6696	362723.88	4324369.25	Аналитический метод	0.1	Закрепление отсутствует
6697	362722.40	4324347.60	Аналитический метод	0.1	Закрепление отсутствует
6698	362721.49	4324347.65	Аналитический метод	0.1	Закрепление отсутствует
6699	362717.09	4324283.36	Аналитический метод	0.1	Закрепление отсутствует
6700	362732.48	4324266.30	Аналитический метод	0.1	Закрепление отсутствует
6701	362731.96	4324258.53	Аналитический метод	0.1	Закрепление отсутствует
6702	362729.76	4324258.67	Аналитический метод	0.1	Закрепление отсутствует
6703	362729.53	4324253.56	Аналитический метод	0.1	Закрепление отсутствует
6704	362731.94	4324252.77	Аналитический метод	0.1	Закрепление отсутствует
6705	362754.17	4324247.12	Аналитический метод	0.1	Закрепление отсутствует
6706	362753.19	4324236.76	Аналитический метод	0.1	Закрепление отсутствует
6707	362754.19	4324236.70	Аналитический метод	0.1	Закрепление отсутствует
6708	362767.05	4324221.50	Аналитический метод	0.1	Закрепление отсутствует
6709	362768.29	4324238.36	Аналитический метод	0.1	Закрепление отсутствует
6710	362769.71	4324237.74	Аналитический метод	0.1	Закрепление отсутствует
6711	362769.89	4324240.24	Аналитический метод	0.1	Закрепление отсутствует
6712	362781.90	4324231.60	Аналитический метод	0.1	Закрепление отсутствует



2. Сведения о характерных точках границ объекта

Обозначение характерных точек границ	Координаты, м		Метод определения координат характерной точки	Средняя квадратическая погрешность положения характерной точки (Mt), м	Описание обозначения точки на местности (при наличии)
	X	Y			
1	2	3	4	5	6
6713	362780.49	4324211.68	Аналитический метод	0.1	Закрепление отсутствует
6680	363078.80	4324017.89	Аналитический метод	0.1	Закрепление отсутствует
6714	363797.62	4324777.22	Аналитический метод	0.1	Закрепление отсутствует
6715	363771.86	4324810.92	Аналитический метод	0.1	Закрепление отсутствует
6716	363738.88	4324858.37	Аналитический метод	0.1	Закрепление отсутствует
6717	363674.30	4324951.29	Аналитический метод	0.1	Закрепление отсутствует
6718	363550.76	4325114.61	Аналитический метод	0.1	Закрепление отсутствует
6719	363355.91	4325373.46	Аналитический метод	0.1	Закрепление отсутствует
6720	363219.11	4325572.58	Аналитический метод	0.1	Закрепление отсутствует
6721	363124.58	4325619.56	Аналитический метод	0.1	Закрепление отсутствует
6722	362885.75	4325870.68	Аналитический метод	0.1	Закрепление отсутствует
6723	362830.41	4325926.94	Аналитический метод	0.1	Закрепление отсутствует
6724	362753.39	4324814.14	Аналитический метод	0.1	Закрепление отсутствует
6725	362754.30	4324814.10	Аналитический метод	0.1	Закрепление отсутствует
6726	363410.55	4324782.72	Аналитический метод	0.1	Закрепление отсутствует
6727	363571.37	4324760.69	Аналитический метод	0.1	Закрепление отсутствует
6728	363837.88	4324724.13	Аналитический метод	0.1	Закрепление отсутствует
6714	363797.62	4324777.22	Аналитический метод	0.1	Закрепление отсутствует
6729	362981.77	4323454.23	Аналитический метод	0.1	Закрепление отсутствует
6730	362982.80	4323479.24	Аналитический метод	0.1	Закрепление отсутствует
6731	362979.23	4323479.39	Аналитический метод	0.1	Закрепление отсутствует
6732	362885.93	4323488.11	Аналитический метод	0.1	Закрепление отсутствует
6733	362895.62	4323628.77	Аналитический метод	0.1	Закрепление отсутствует
6734	362897.48	4323720.57	Аналитический метод	0.1	Закрепление отсутствует
6735	362897.00	4323720.57	Аналитический метод	0.1	Закрепление отсутствует



2. Сведения о характерных точках границ объекта

Обозначение характерных точек границ	Координаты, м		Метод определения координат характерной точки	Средняя квадратическая погрешность положения характерной точки (Mt), м	Описание обозначения точки на местности (при наличии)
	X	Y			
1	2	3	4	5	6
6736	362816.00	4323620.93	Аналитический метод	0.1	Закрепление отсутствует
6737	362635.00	4323608.75	Аналитический метод	0.1	Закрепление отсутствует
6738	362619.62	4323598.18	Аналитический метод	0.1	Закрепление отсутствует
6739	362626.87	4323595.83	Аналитический метод	0.1	Закрепление отсутствует
6740	362622.10	4323584.25	Аналитический метод	0.1	Закрепление отсутствует
6741	362615.39	4323586.82	Аналитический метод	0.1	Закрепление отсутствует
6742	362597.63	4323544.11	Аналитический метод	0.1	Закрепление отсутствует
6743	362591.75	4323497.14	Аналитический метод	0.1	Закрепление отсутствует
6744	362599.23	4323498.22	Аналитический метод	0.1	Закрепление отсутствует
6745	362610.38	4323460.39	Аналитический метод	0.1	Закрепление отсутствует
6746	362603.83	4323457.66	Аналитический метод	0.1	Закрепление отсутствует
6747	362685.32	4323341.94	Аналитический метод	0.1	Закрепление отсутствует
6748	362674.41	4323333.52	Аналитический метод	0.1	Закрепление отсутствует
6749	362738.09	4323252.15	Аналитический метод	0.1	Закрепление отсутствует
6750	362814.20	4323153.57	Аналитический метод	0.1	Закрепление отсутствует
6751	362831.59	4323132.48	Аналитический метод	0.1	Закрепление отсутствует
6752	362855.45	4323110.80	Аналитический метод	0.1	Закрепление отсутствует
6753	362895.37	4323087.56	Аналитический метод	0.1	Закрепление отсутствует
6754	362929.75	4323061.31	Аналитический метод	0.1	Закрепление отсутствует
6755	362931.91	4323059.02	Аналитический метод	0.1	Закрепление отсутствует
6756	362931.96	4323065.75	Аналитический метод	0.1	Закрепление отсутствует
6757	362932.11	4323091.29	Аналитический метод	0.1	Закрепление отсутствует
6758	362963.37	4323091.23	Аналитический метод	0.1	Закрепление отсутствует
6759	362963.38	4323059.41	Аналитический метод	0.1	Закрепление отсутствует
6760	362985.51	4323059.92	Аналитический метод	0.1	Закрепление отсутствует



2. Сведения о характерных точках границ объекта

Обозначение характерных точек границ	Координаты, м		Метод определения координат характерной точки	Средняя квадратическая погрешность положения характерной точки (Mt), м	Описание обозначения точки на местности (при наличии)
	X	Y			
1	2	3	4	5	6
6761	362987.29	4323060.25	Аналитический метод	0.1	Закрепление отсутствует
6762	362994.87	4323062.52	Аналитический метод	0.1	Закрепление отсутствует
6763	362995.21	4323073.14	Аналитический метод	0.1	Закрепление отсутствует
6764	362998.59	4323080.39	Аналитический метод	0.1	Закрепление отсутствует
6765	363004.85	4323085.57	Аналитический метод	0.1	Закрепление отсутствует
6766	363012.24	4323155.55	Аналитический метод	0.1	Закрепление отсутствует
6767	363011.70	4323158.92	Аналитический метод	0.1	Закрепление отсутствует
6768	363013.09	4323170.19	Аналитический метод	0.1	Закрепление отсутствует
6769	363015.14	4323188.31	Аналитический метод	0.1	Закрепление отсутствует
6770	363018.13	4323224.45	Аналитический метод	0.1	Закрепление отсутствует
6771	363020.51	4323270.28	Аналитический метод	0.1	Закрепление отсутствует
6772	363022.13	4323287.57	Аналитический метод	0.1	Закрепление отсутствует
6773	363024.56	4323311.45	Аналитический метод	0.1	Закрепление отсутствует
6774	363026.03	4323323.54	Аналитический метод	0.1	Закрепление отсутствует
6775	363027.60	4323343.63	Аналитический метод	0.1	Закрепление отсутствует
6776	363030.26	4323342.73	Аналитический метод	0.1	Закрепление отсутствует
6777	363031.69	4323353.35	Аналитический метод	0.1	Закрепление отсутствует
6778	363034.04	4323355.80	Аналитический метод	0.1	Закрепление отсутствует
6779	363035.44	4323357.25	Аналитический метод	0.1	Закрепление отсутствует
6780	363036.02	4323365.49	Аналитический метод	0.1	Закрепление отсутствует
6781	363033.78	4323372.73	Аналитический метод	0.1	Закрепление отсутствует
6782	363035.00	4323411.35	Аналитический метод	0.1	Закрепление отсутствует
6783	363029.00	4323412.01	Аналитический метод	0.1	Закрепление отсутствует
6784	363023.00	4323418.33	Аналитический метод	0.1	Закрепление отсутствует
6785	363014.00	4323426.77	Аналитический метод	0.1	Закрепление отсутствует



2. Сведения о характерных точках границ объекта

Обозначение характерных точек границ	Координаты, м		Метод определения координат характерной точки	Средняя квадратическая погрешность положения характерной точки (Mt), м	Описание обозначения точки на местности (при наличии)
	X	Y			
1	2	3	4	5	6
6786	362983.68	4323429.29	Аналитический метод	0.1	Закрепление отсутствует
6787	362983.00	4323429.29	Аналитический метод	0.1	Закрепление отсутствует
6729	362981.77	4323454.23	Аналитический метод	0.1	Закрепление отсутствует
6788	360882.64	4326657.34	Аналитический метод	0.1	Закрепление отсутствует
6789	360865.78	4326649.81	Аналитический метод	0.1	Закрепление отсутствует
6790	360845.98	4326647.33	Аналитический метод	0.1	Закрепление отсутствует
6791	360846.00	4326662.22	Аналитический метод	0.1	Закрепление отсутствует
6792	360839.00	4326674.15	Аналитический метод	0.1	Закрепление отсутствует
6793	360649.96	4326762.48	Аналитический метод	0.1	Закрепление отсутствует
6794	360608.33	4326823.72	Аналитический метод	0.1	Закрепление отсутствует
6795	360592.19	4326791.72	Аналитический метод	0.1	Закрепление отсутствует
6796	360542.99	4326796.60	Аналитический метод	0.1	Закрепление отсутствует
6797	360482.89	4326809.25	Аналитический метод	0.1	Закрепление отсутствует
6798	360479.44	4326859.85	Аналитический метод	0.1	Закрепление отсутствует
6799	360462.06	4326907.26	Аналитический метод	0.1	Закрепление отсутствует
6800	360423.94	4326833.33	Аналитический метод	0.1	Закрепление отсутствует
6801	360421.88	4326759.93	Аналитический метод	0.1	Закрепление отсутствует
6802	360464.26	4326438.80	Аналитический метод	0.1	Закрепление отсутствует
6803	360653.45	4325873.19	Аналитический метод	0.1	Закрепление отсутствует
6804	360746.28	4326024.62	Аналитический метод	0.1	Закрепление отсутствует
6805	360850.22	4326183.72	Аналитический метод	0.1	Закрепление отсутствует
6806	361200.46	4326814.04	Аналитический метод	0.1	Закрепление отсутствует
6807	361177.82	4326821.10	Аналитический метод	0.1	Закрепление отсутствует
6808	361171.32	4326823.09	Аналитический метод	0.1	Закрепление отсутствует
6809	361143.19	4326758.34	Аналитический метод	0.1	Закрепление отсутствует



2. Сведения о характерных точках границ объекта

Обозначение характерных точек границ	Координаты, м		Метод определения координат характерной точки	Средняя квадратическая погрешность положения характерной точки (Mt), м	Описание обозначения точки на местности (при наличии)
	X	Y			
1	2	3	4	5	6
6810	360888.34	4326662.29	Аналитический метод	0.1	Закрепление отсутствует
6788	360882.64	4326657.34	Аналитический метод	0.1	Закрепление отсутствует
6811	363423.49	4322951.43	Аналитический метод	0.1	Закрепление отсутствует
6812	363410.41	4322937.79	Аналитический метод	0.1	Закрепление отсутствует
6813	363543.67	4322761.86	Аналитический метод	0.1	Закрепление отсутствует
6814	363538.08	4322754.73	Аналитический метод	0.1	Закрепление отсутствует
6815	363675.06	4322422.29	Аналитический метод	0.1	Закрепление отсутствует
6816	363688.00	4322424.96	Аналитический метод	0.1	Закрепление отсутствует
6817	363688.44	4322424.93	Аналитический метод	0.1	Закрепление отсутствует
6818	363726.84	4322422.81	Аналитический метод	0.1	Закрепление отсутствует
6819	363731.12	4322430.29	Аналитический метод	0.1	Закрепление отсутствует
6820	363731.35	4322446.71	Аналитический метод	0.1	Закрепление отсутствует
6821	363756.54	4322445.88	Аналитический метод	0.1	Закрепление отсутствует
6822	363761.93	4322445.50	Аналитический метод	0.1	Закрепление отсутствует
6823	363766.00	4322514.38	Аналитический метод	0.1	Закрепление отсутствует
6824	363752.00	4322515.35	Аналитический метод	0.1	Закрепление отсутствует
6825	363760.54	4322689.87	Аналитический метод	0.1	Закрепление отсутствует
6826	363814.95	4322684.02	Аналитический метод	0.1	Закрепление отсутствует
6827	363850.15	4322635.96	Аналитический метод	0.1	Закрепление отсутствует
6828	363964.34	4322627.58	Аналитический метод	0.1	Закрепление отсутствует
6829	363959.16	4322488.26	Аналитический метод	0.1	Закрепление отсутствует
6830	364012.47	4322525.40	Аналитический метод	0.1	Закрепление отсутствует
6831	364114.06	4322570.04	Аналитический метод	0.1	Закрепление отсутствует
6832	364190.60	4322594.26	Аналитический метод	0.1	Закрепление отсутствует
6833	364177.40	4322831.26	Аналитический метод	0.1	Закрепление отсутствует



2. Сведения о характерных точках границ объекта

Обозначение характерных точек границ	Координаты, м		Метод определения координат характерной точки	Средняя квадратическая погрешность положения характерной точки (Mt), м	Описание обозначения точки на местности (при наличии)
	X	Y			
1	2	3	4	5	6
6834	364272.01	4322881.78	Аналитический метод	0.1	Закрепление отсутствует
6835	364455.75	4322838.24	Аналитический метод	0.1	Закрепление отсутствует
6836	364475.00	4322913.56	Аналитический метод	0.1	Закрепление отсутствует
6837	364254.50	4322961.67	Аналитический метод	0.1	Закрепление отсутствует
6838	364142.76	4322899.82	Аналитический метод	0.1	Закрепление отсутствует
6839	363900.87	4322928.54	Аналитический метод	0.1	Закрепление отсутствует
6840	363772.18	4323144.42	Аналитический метод	0.1	Закрепление отсутствует
6841	363730.43	4323080.03	Аналитический метод	0.1	Закрепление отсутствует
6842	363684.32	4323058.56	Аналитический метод	0.1	Закрепление отсутствует
6843	363672.00	4323053.80	Аналитический метод	0.1	Закрепление отсутствует
6844	363644.48	4323056.51	Аналитический метод	0.1	Закрепление отсутствует
6845	363637.90	4323065.19	Аналитический метод	0.1	Закрепление отсутствует
6846	363650.59	4323071.08	Аналитический метод	0.1	Закрепление отсутствует
6847	363642.77	4323081.38	Аналитический метод	0.1	Закрепление отсутствует
6848	363652.18	4323111.20	Аналитический метод	0.1	Закрепление отсутствует
6849	363662.96	4323115.99	Аналитический метод	0.1	Закрепление отсутствует
6850	363687.91	4323127.45	Аналитический метод	0.1	Закрепление отсутствует
6851	363725.71	4323187.51	Аналитический метод	0.1	Закрепление отсутствует
6852	363731.53	4323196.59	Аналитический метод	0.1	Закрепление отсутствует
6853	363543.10	4323307.25	Аналитический метод	0.1	Закрепление отсутствует
6854	363529.49	4323303.92	Аналитический метод	0.1	Закрепление отсутствует
6855	363528.55	4323290.11	Аналитический метод	0.1	Закрепление отсутствует
6856	363468.27	4323294.91	Аналитический метод	0.1	Закрепление отсутствует
6857	363469.40	4323318.07	Аналитический метод	0.1	Закрепление отсутствует
6858	363474.38	4323317.76	Аналитический метод	0.1	Закрепление отсутствует



2. Сведения о характерных точках границ объекта

Обозначение характерных точек границ	Координаты, м		Метод определения координат характерной точки	Средняя квадратическая погрешность положения характерной точки (Mt), м	Описание обозначения точки на местности (при наличии)
	X	Y			
1	2	3	4	5	6
6859	363492.94	4323316.43	Аналитический метод	0.1	Закрепление отсутствует
6860	363495.01	4323318.29	Аналитический метод	0.1	Закрепление отсутствует
6861	363501.02	4323318.22	Аналитический метод	0.1	Закрепление отсутствует
6862	363502.08	4323318.17	Аналитический метод	0.1	Закрепление отсутствует
6863	363502.67	4323317.70	Аналитический метод	0.1	Закрепление отсутствует
6864	363507.51	4323317.43	Аналитический метод	0.1	Закрепление отсутствует
6865	363508.03	4323316.90	Аналитический метод	0.1	Закрепление отсутствует
6866	363530.40	4323314.25	Аналитический метод	0.1	Закрепление отсутствует
6867	363531.33	4323314.16	Аналитический метод	0.1	Закрепление отсутствует
6868	363510.85	4323326.20	Аналитический метод	0.1	Закрепление отсутствует
6869	363382.14	4323335.02	Аналитический метод	0.1	Закрепление отсутствует
6870	363380.43	4323310.29	Аналитический метод	0.1	Закрепление отсутствует
6871	363278.39	4323262.64	Аналитический метод	0.1	Закрепление отсутствует
6872	363173.77	4323269.85	Аналитический метод	0.1	Закрепление отсутствует
6873	363179.23	4323349.02	Аналитический метод	0.1	Закрепление отсутствует
6874	363053.46	4323357.69	Аналитический метод	0.1	Закрепление отсутствует
6875	363053.00	4323357.69	Аналитический метод	0.1	Закрепление отсутствует
6876	363048.71	4323349.06	Аналитический метод	0.1	Закрепление отсутствует
6877	363031.10	4323147.36	Аналитический метод	0.1	Закрепление отсутствует
6878	363030.23	4323123.96	Аналитический метод	0.1	Закрепление отсутствует
6879	363029.98	4323113.11	Аналитический метод	0.1	Закрепление отсутствует
6880	363028.52	4323082.71	Аналитический метод	0.1	Закрепление отсутствует
6881	363029.05	4323079.29	Аналитический метод	0.1	Закрепление отсутствует
6882	363028.38	4323075.32	Аналитический метод	0.1	Закрепление отсутствует
6883	363032.06	4323064.74	Аналитический метод	0.1	Закрепление отсутствует



2. Сведения о характерных точках границ объекта

Обозначение характерных точек границ	Координаты, м		Метод определения координат характерной точки	Средняя квадратическая погрешность положения характерной точки (Mt), м	Описание обозначения точки на местности (при наличии)
	X	Y			
1	2	3	4	5	6
6884	363028.68	4323057.51	Аналитический метод	0.1	Закрепление отсутствует
6885	363022.67	4323050.84	Аналитический метод	0.1	Закрепление отсутствует
6886	363023.00	4323037.91	Аналитический метод	0.1	Закрепление отсутствует
6887	363023.41	4323037.97	Аналитический метод	0.1	Закрепление отсутствует
6888	363047.00	4323041.34	Аналитический метод	0.1	Закрепление отсутствует
6889	363303.00	4323181.17	Аналитический метод	0.1	Закрепление отсутствует
6890	363393.00	4323227.72	Аналитический метод	0.1	Закрепление отсутствует
6891	363393.43	4323227.51	Аналитический метод	0.1	Закрепление отсутствует
6892	363432.00	4323208.65	Аналитический метод	0.1	Закрепление отсутствует
6893	363532.00	4323076.13	Аналитический метод	0.1	Закрепление отсутствует
6894	363512.01	4323028.14	Аналитический метод	0.1	Закрепление отсутствует
6895	363508.00	4323030.62	Аналитический метод	0.1	Закрепление отсутствует
6896	363493.00	4323019.88	Аналитический метод	0.1	Закрепление отсутствует
6897	363481.00	4323011.70	Аналитический метод	0.1	Закрепление отсутствует
6898	363487.00	4323004.55	Аналитический метод	0.1	Закрепление отсутствует
6899	363428.00	4322956.00	Аналитический метод	0.1	Закрепление отсутствует
6900	363426.80	4322954.79	Аналитический метод	0.1	Закрепление отсутствует
6901	363423.62	4322956.64	Аналитический метод	0.1	Закрепление отсутствует
6902	363420.44	4322953.55	Аналитический метод	0.1	Закрепление отсутствует
6811	363423.49	4322951.43	Аналитический метод	0.1	Закрепление отсутствует

3. Сведения о характерных точках части (частей) границы объекта

Обозначение характерных точек части границы	Координаты, м		Метод определения координат характерной точки	Средняя квадратическая погрешность положения характерной точки (Mt), м	Описание обозначения точки на местности (при наличии)
	X	Y			
1	2	3	4	5	6
-	-	-	-	-	-



Раздел 3							
Сведения о местоположении измененных (уточненных) границ объекта							
1. Система координат -							
2. Сведения о характерных точках границ объекта							
Обозначение характерных точек границ	Существующие координаты, м		Измененные (уточненные) координаты, м		Метод определения координат характерной точки	Средняя квадратическая погрешность положения характерной точки (Mt), м	Описание обозначения точки на местности (при наличии)
	X	Y	X	Y			
1	2	3	4	5	6	7	8
-	-	-	-	-	-	-	
3. Сведения о характерных точках части (частей) границы объекта							
Обозначение характерных точек части границы	Существующие координаты, м		Измененные (уточненные) координаты, м		Метод определения координат характерной точки	Средняя квадратическая погрешность положения характерной точки (Mt), м	Описание обозначения точки на местности (при наличии)
	X	Y	X	Y			
1	2	3	4	5	6	7	8
-	-	-	-	-	-	-	



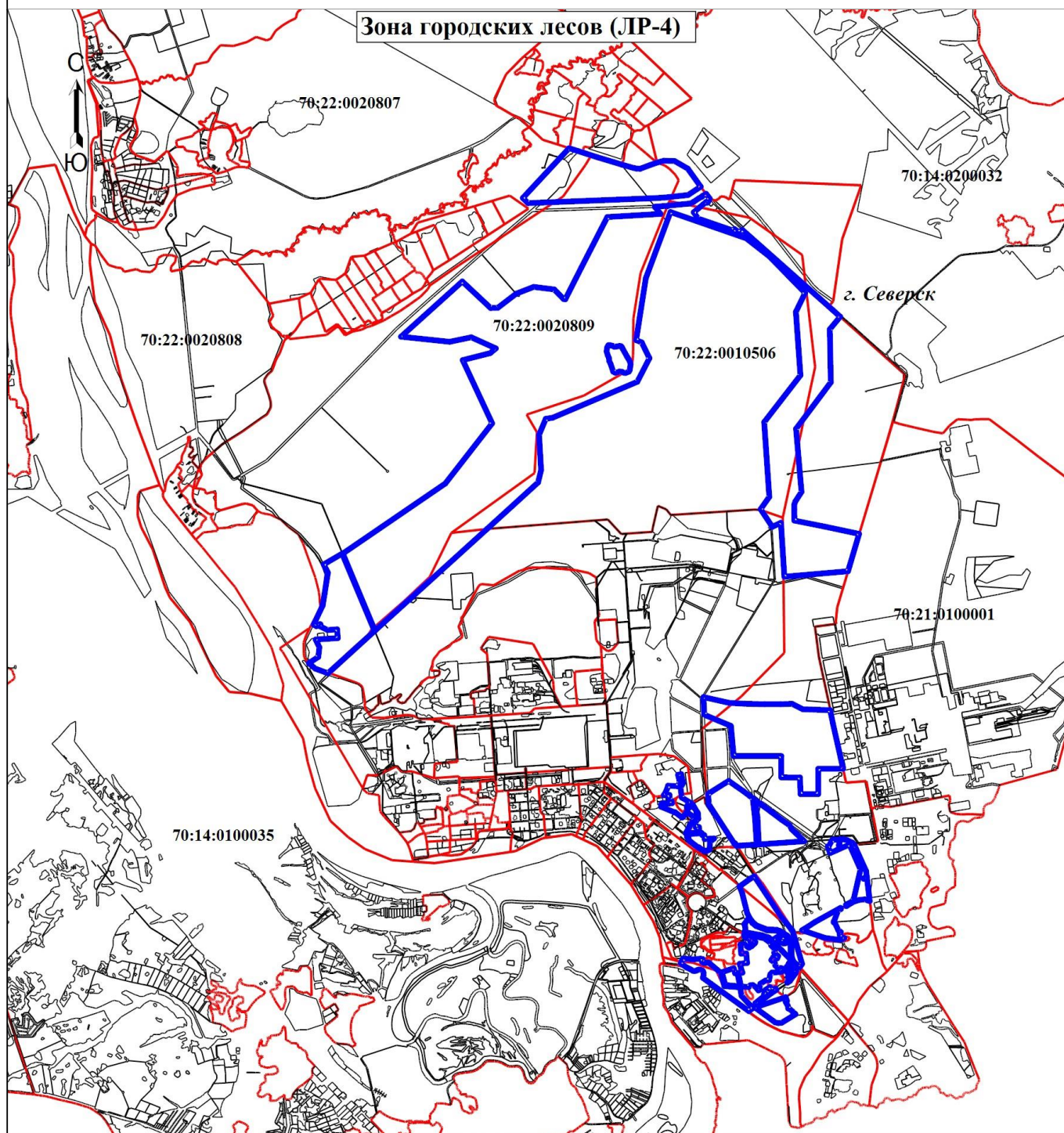
ТЕКСТОВОЕ ОПИСАНИЕ
местоположения границ населенных пунктов, территориальных зон

Прохождение границы		Описание прохождения границы
от точки	до точки	
1	2	3
-	-	-



План границ объекта

Зона городских лесов (ЛР-4)



Масштаб 1:145000

Условные обозначения

- - Граница территориальной зоны
- - Граница кадастрового квартала
- 70:14:0200032** - Номер кадастрового квартала

Подпись _____

Дата " _____ " _____ г.

Место для оттиска печати (при наличии) лица, составившего описание местоположения границ объекта



Приложение 24
УТВЕРЖДЕНО
Решением Думы ЗАТО Северск
от _____ № _____

ГРАФИЧЕСКОЕ ОПИСАНИЕ
местоположения границ населенных пунктов, территориальных зон, особо охраняемых природных территорий,
зон с особыми условиями использования территории

Зона, занятая кладбищами (СН-1)

(наименование объекта, местоположение границ которого описано (далее - объект))

Раздел 1

Сведения об объекте

№ п/п	Характеристики объекта	Описание характеристик
1	2	3
1.	Местоположение объекта	Томская область, район ЗАТО Северск, город Северск
2.	Площадь объекта +/- величина погрешности определения площади (Р +/- Дельта Р)	1895751 +/- 482 м ²
3.	Иные характеристики объекта	-



Раздел 2

Сведения о местоположении границ объекта

1. Система координат МСК-70, зона 4

2. Сведения о характерных точках границ объекта

Обозначение характерных точек границ	Координаты, м		Метод определения координат характерной точки	Средняя квадратическая погрешность положения характерной точки (Mt), м	Описание обозначения точки на местности (при наличии)
	X	Y			
1	2	3	4	5	6
6158	364536.00	4323402.31	Аналитический метод	0.1	Закрепление отсутствует
6159	364506.12	4323410.52	Аналитический метод	0.1	Закрепление отсутствует
6160	364044.90	4323495.51	Аналитический метод	0.1	Закрепление отсутствует
6161	363994.73	4323498.52	Аналитический метод	0.1	Закрепление отсутствует
6162	363981.43	4323479.49	Аналитический метод	0.1	Закрепление отсутствует
6163	363801.22	4323189.21	Аналитический метод	0.1	Закрепление отсутствует
6164	363772.18	4323144.42	Аналитический метод	0.1	Закрепление отсутствует
6165	363900.87	4322928.54	Аналитический метод	0.1	Закрепление отсутствует
6166	364142.76	4322899.82	Аналитический метод	0.1	Закрепление отсутствует
6167	364254.50	4322961.67	Аналитический метод	0.1	Закрепление отсутствует
6168	364589.83	4322888.63	Аналитический метод	0.1	Закрепление отсутствует
6169	364677.75	4323035.20	Аналитический метод	0.1	Закрепление отсутствует
6170	364522.24	4323200.86	Аналитический метод	0.1	Закрепление отсутствует
6158	364536.00	4323402.31	Аналитический метод	0.1	Закрепление отсутствует
6171	364589.59	4324341.72	Аналитический метод	0.1	Закрепление отсутствует
6172	364797.39	4324210.19	Аналитический метод	0.1	Закрепление отсутствует
6173	364915.47	4324199.54	Аналитический метод	0.1	Закрепление отсутствует
6174	364915.47	4325365.28	Аналитический метод	0.1	Закрепление отсутствует
6175	364393.93	4325365.28	Аналитический метод	0.1	Закрепление отсутствует
6176	364393.00	4325365.28	Аналитический метод	0.1	Закрепление отсутствует
6177	364392.88	4325568.10	Аналитический метод	0.1	Закрепление отсутствует
6178	364014.26	4325597.64	Аналитический метод	0.1	Закрепление отсутствует



2. Сведения о характерных точках границ объекта

Обозначение характерных точек границ	Координаты, м		Метод определения координат характерной точки	Средняя квадратическая погрешность положения характерной точки (Mt), м	Описание обозначения точки на местности (при наличии)
	X	Y			
1	2	3	4	5	6
6179	363663.75	4325264.11	Аналитический метод	0.1	Закрепление отсутствует
6180	363922.17	4324900.60	Аналитический метод	0.1	Закрепление отсутствует
6181	363953.57	4324856.45	Аналитический метод	0.1	Закрепление отсутствует
6182	364006.55	4324781.92	Аналитический метод	0.1	Закрепление отсутствует
6183	364023.39	4324698.67	Аналитический метод	0.1	Закрепление отсутствует
6184	363944.68	4324709.48	Аналитический метод	0.1	Закрепление отсутствует
6185	363880.15	4324718.31	Аналитический метод	0.1	Закрепление отсутствует
6186	363838.26	4324724.08	Аналитический метод	0.1	Закрепление отсутствует
6187	363837.88	4324724.13	Аналитический метод	0.1	Закрепление отсутствует
6188	363571.37	4324760.69	Аналитический метод	0.1	Закрепление отсутствует
6189	363410.55	4324782.72	Аналитический метод	0.1	Закрепление отсутствует
6190	362754.30	4324814.10	Аналитический метод	0.1	Закрепление отсутствует
6191	362753.39	4324814.14	Аналитический метод	0.1	Закрепление отсутствует
6192	362749.98	4324764.27	Аналитический метод	0.1	Закрепление отсутствует
6193	362750.89	4324764.21	Аналитический метод	0.1	Закрепление отсутствует
6194	363412.47	4324720.88	Аналитический метод	0.1	Закрепление отсутствует
6195	363882.59	4324665.86	Аналитический метод	0.1	Закрепление отсутствует
6196	363924.11	4324661.02	Аналитический метод	0.1	Закрепление отсутствует
6197	363991.16	4324653.14	Аналитический метод	0.1	Закрепление отсутствует
6198	364084.31	4324642.24	Аналитический метод	0.1	Закрепление отсутствует
6199	364492.27	4324388.73	Аналитический метод	0.1	Закрепление отсутствует
6171	364589.59	4324341.72	Аналитический метод	0.1	Закрепление отсутствует
6200	363927.48	4323502.78	Аналитический метод	0.1	Закрепление отсутствует
6201	363733.62	4323514.78	Аналитический метод	0.1	Закрепление отсутствует
6202	363712.62	4323517.10	Аналитический метод	0.1	Закрепление отсутствует



2. Сведения о характерных точках границ объекта

Обозначение характерных точек границ	Координаты, м		Метод определения координат характерной точки	Средняя квадратическая погрешность положения характерной точки (Mt), м	Описание обозначения точки на местности (при наличии)
	X	Y			
1	2	3	4	5	6
6203	363536.16	4323632.67	Аналитический метод	0.1	Закрепление отсутствует
6204	363447.95	4323689.23	Аналитический метод	0.1	Закрепление отсутствует
6205	362995.22	4323893.15	Аналитический метод	0.1	Закрепление отсутствует
6206	362900.88	4323625.77	Аналитический метод	0.1	Закрепление отсутствует
6207	362983.01	4323484.13	Аналитический метод	0.1	Закрепление отсутствует
6208	362981.77	4323454.23	Аналитический метод	0.1	Закрепление отсутствует
6209	362983.00	4323429.29	Аналитический метод	0.1	Закрепление отсутствует
6210	362983.68	4323429.29	Аналитический метод	0.1	Закрепление отсутствует
6211	363014.71	4323426.77	Аналитический метод	0.1	Закрепление отсутствует
6212	363023.25	4323418.33	Аналитический метод	0.1	Закрепление отсутствует
6213	363029.65	4323412.01	Аналитический метод	0.1	Закрепление отсутствует
6214	363035.28	4323411.35	Аналитический метод	0.1	Закрепление отсутствует
6215	363039.38	4323411.07	Аналитический метод	0.1	Закрепление отсутствует
6216	363039.06	4323403.64	Аналитический метод	0.1	Закрепление отсутствует
6217	363044.35	4323398.91	Аналитический метод	0.1	Закрепление отсутствует
6218	363045.31	4323398.72	Аналитический метод	0.1	Закрепление отсутствует
6219	363045.10	4323395.14	Аналитический метод	0.1	Закрепление отсутствует
6220	363049.82	4323391.39	Аналитический метод	0.1	Закрепление отсутствует
6221	363049.08	4323380.72	Аналитический метод	0.1	Закрепление отсутствует
6222	363054.81	4323380.32	Аналитический метод	0.1	Закрепление отсутствует
6223	363054.04	4323370.89	Аналитический метод	0.1	Закрепление отсутствует
6224	363053.46	4323357.69	Аналитический метод	0.1	Закрепление отсутствует
6225	363179.23	4323349.02	Аналитический метод	0.1	Закрепление отсутствует
6226	363173.77	4323269.85	Аналитический метод	0.1	Закрепление отсутствует
6227	363278.39	4323262.64	Аналитический метод	0.1	Закрепление отсутствует



2. Сведения о характерных точках границ объекта

Обозначение характерных точек границ	Координаты, м		Метод определения координат характерной точки	Средняя квадратическая погрешность положения характерной точки (Mt), м	Описание обозначения точки на местности (при наличии)
	X	Y			
1	2	3	4	5	6
6228	363380.43	4323310.29	Аналитический метод	0.1	Закрепление отсутствует
6229	363382.14	4323335.02	Аналитический метод	0.1	Закрепление отсутствует
6230	363510.85	4323326.20	Аналитический метод	0.1	Закрепление отсутствует
6231	363531.33	4323314.16	Аналитический метод	0.1	Закрепление отсутствует
6232	363530.40	4323314.25	Аналитический метод	0.1	Закрепление отсутствует
6233	363508.03	4323316.90	Аналитический метод	0.1	Закрепление отсутствует
6234	363507.51	4323317.43	Аналитический метод	0.1	Закрепление отсутствует
6235	363502.67	4323317.70	Аналитический метод	0.1	Закрепление отсутствует
6236	363502.08	4323318.17	Аналитический метод	0.1	Закрепление отсутствует
6237	363501.02	4323318.22	Аналитический метод	0.1	Закрепление отсутствует
6238	363495.01	4323318.29	Аналитический метод	0.1	Закрепление отсутствует
6239	363492.94	4323316.43	Аналитический метод	0.1	Закрепление отсутствует
6240	363474.38	4323317.76	Аналитический метод	0.1	Закрепление отсутствует
6241	363473.49	4323299.44	Аналитический метод	0.1	Закрепление отсутствует
6242	363491.71	4323297.98	Аналитический метод	0.1	Закрепление отсутствует
6243	363491.69	4323296.47	Аналитический метод	0.1	Закрепление отсутствует
6244	363490.68	4323295.77	Аналитический метод	0.1	Закрепление отсутствует
6245	363491.20	4323295.29	Аналитический метод	0.1	Закрепление отсутствует
6246	363492.36	4323296.21	Аналитический метод	0.1	Закрепление отсутствует
6247	363509.70	4323295.28	Аналитический метод	0.1	Закрепление отсутствует
6248	363542.55	4323293.76	Аналитический метод	0.1	Закрепление отсутствует
6249	363542.97	4323302.39	Аналитический метод	0.1	Закрепление отсутствует
6250	363543.10	4323307.25	Аналитический метод	0.1	Закрепление отсутствует
6251	363731.53	4323196.59	Аналитический метод	0.1	Закрепление отсутствует
6252	363918.49	4323488.25	Аналитический метод	0.1	Закрепление отсутствует



2. Сведения о характерных точках границ объекта

Обозначение характерных точек границ	Координаты, м		Метод определения координат характерной точки	Средняя квадратическая погрешность положения характерной точки (Mt), м	Описание обозначения точки на местности (при наличии)
	X	Y			
1	2	3	4	5	6
6200	363927.48	4323502.78	Аналитический метод	0.1	Закрепление отсутствует

3. Сведения о характерных точках части (частей) границы объекта

Обозначение характерных точек части границы	Координаты, м		Метод определения координат характерной точки	Средняя квадратическая погрешность положения характерной точки (Mt), м	Описание обозначения точки на местности (при наличии)
	X	Y			
1	2	3	4	5	6
-	-	-	-	-	-



Раздел 3

Сведения о местоположении измененных (уточненных) границ объекта

1. Система координат -

2. Сведения о характерных точках границ объекта

Обозначение характерных точек границ	Существующие координаты, м		Измененные (уточненные) координаты, м		Метод определения координат характерной точки	Средняя квадратическая погрешность положения характерной точки (Mt), м	Описание обозначения точки на местности (при наличии)
	X	Y	X	Y			
1	2	3	4	5	6	7	8
-	-	-	-	-	-	-	

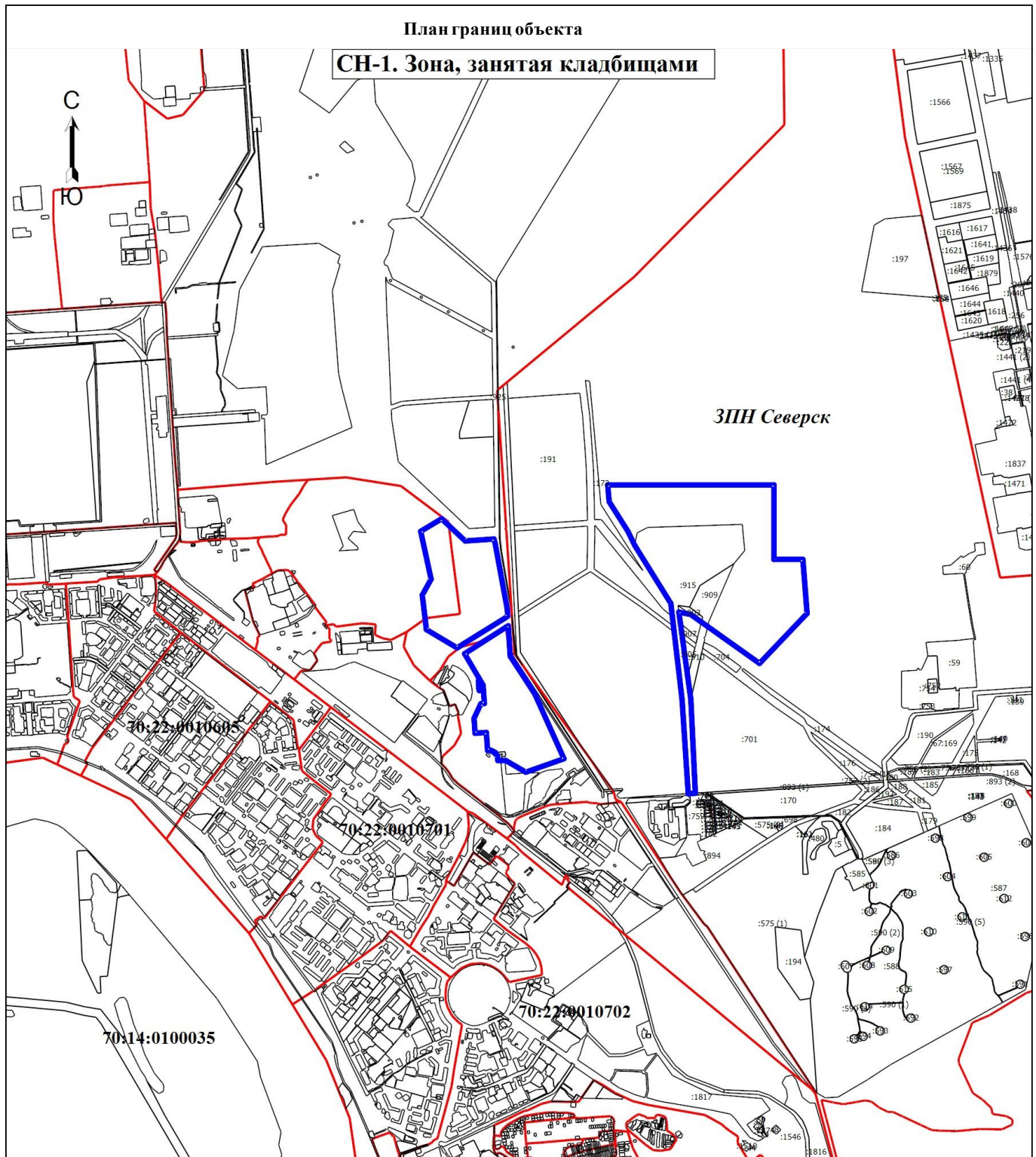
3. Сведения о характерных точках части (частей) границы объекта

Обозначение характерных точек части границы	Существующие координаты, м		Измененные (уточненные) координаты, м		Метод определения координат характерной точки	Средняя квадратическая погрешность положения характерной точки (Mt), м	Описание обозначения точки на местности (при наличии)
	X	Y	X	Y			
1	2	3	4	5	6	7	8
-	-	-	-	-	-	-	



ТЕКСТОВОЕ ОПИСАНИЕ
местоположения границ населенных пунктов, территориальных зон

Прохождение границы		Описание прохождения границы
от точки	до точки	
1	2	3
-	-	-



Условные обозначения

- - Граница территориальной зоны
- - Граница кадастрового квартала
- 70:22:0010803** - Номер кадастрового квартала
- :1485** - Кадастровый номер земельного участка

Подпись _____

Дата " _____ " _____ г.

Место для оттиска печати (при наличии) лица, составившего описание местоположения границ объекта



Приложение 25
УТВЕРЖДЕНО
Решением Думы ЗАТО Северск
от _____ № _____

ГРАФИЧЕСКОЕ ОПИСАНИЕ
местоположения границ населенных пунктов, территориальных зон, особо охраняемых природных территорий,
зон с особыми условиями использования территории

Зона, занятая объектами, используемыми для захоронения твердых коммунальных отходов (СН-2)

(наименование объекта, местоположение границ которого описано (далее - объект))

Раздел 1

Сведения об объекте

№ п/п	Характеристики объекта	Описание характеристик
1	2	3
1.	Местоположение объекта	Томская область, район ЗАТО Северск, город Северск
2.	Площадь объекта +/- величина погрешности определения площади (Р +/- Дельта Р)	8173471 +/- 1001 м²
3.	Иные характеристики объекта	-



Раздел 2					
Сведения о местоположении границ объекта					
1. Система координат МСК-70, зона 4					
2. Сведения о характерных точках границ объекта					
Обозначение характерных точек границ	Координаты, м		Метод определения координат характерной точки	Средняя квадратическая погрешность положения характерной точки (Mt), м	Описание обозначения точки на местности (при наличии)
	X	Y			
1	2	3	4	5	6
6158	364431.59	4315466.39	Аналитический метод	0.1	Закрепление отсутствует
6159	364415.67	4315476.11	Аналитический метод	0.1	Закрепление отсутствует
6160	364396.19	4315488.01	Аналитический метод	0.1	Закрепление отсутствует
6161	364444.76	4315262.14	Аналитический метод	0.1	Закрепление отсутствует
6162	364428.82	4315227.14	Аналитический метод	0.1	Закрепление отсутствует
6163	364124.08	4315125.38	Аналитический метод	0.1	Закрепление отсутствует
6164	364113.32	4315118.66	Аналитический метод	0.1	Закрепление отсутствует
6165	364023.17	4315114.48	Аналитический метод	0.1	Закрепление отсутствует
6166	363800.86	4315038.91	Аналитический метод	0.1	Закрепление отсутствует
6167	363690.91	4314757.88	Аналитический метод	0.1	Закрепление отсутствует
6168	363675.17	4314280.08	Аналитический метод	0.1	Закрепление отсутствует
6169	363691.31	4314274.14	Аналитический метод	0.1	Закрепление отсутствует
6170	363934.74	4314202.54	Аналитический метод	0.1	Закрепление отсутствует
6171	364746.71	4313973.28	Аналитический метод	0.1	Закрепление отсутствует
6172	364746.79	4313973.26	Аналитический метод	0.1	Закрепление отсутствует
6173	364889.38	4313930.48	Аналитический метод	0.1	Закрепление отсутствует
6174	365004.83	4313930.48	Аналитический метод	0.1	Закрепление отсутствует
6175	365065.09	4313951.34	Аналитический метод	0.1	Закрепление отсутствует
6176	365115.70	4313999.85	Аналитический метод	0.1	Закрепление отсутствует
6177	365148.83	4314197.41	Аналитический метод	0.1	Закрепление отсутствует
6178	365179.81	4314439.42	Аналитический метод	0.1	Закрепление отсутствует
6179	365213.13	4314989.14	Аналитический метод	0.1	Закрепление отсутствует



2. Сведения о характерных точках границ объекта

Обозначение характерных точек границ	Координаты, м		Метод определения координат характерной точки	Средняя квадратическая погрешность положения характерной точки (Mt), м	Описание обозначения точки на местности (при наличии)
	X	Y			
1	2	3	4	5	6
6158	364431.59	4315466.39	Аналитический метод	0.1	Закрепление отсутствует
6180	364982.22	4313893.99	Аналитический метод	0.1	Закрепление отсутствует
6181	365047.94	4313907.35	Аналитический метод	0.1	Закрепление отсутствует
6182	365097.91	4313940.06	Аналитический метод	0.1	Закрепление отсутствует
6183	365115.45	4313957.29	Аналитический метод	0.1	Закрепление отсутствует
6184	365130.29	4313993.19	Аналитический метод	0.1	Закрепление отсутствует
6185	365148.10	4314034.29	Аналитический метод	0.1	Закрепление отсутствует
6186	365199.26	4314430.20	Аналитический метод	0.1	Закрепление отсутствует
6187	365204.20	4314504.09	Аналитический метод	0.1	Закрепление отсутствует
6188	365203.30	4314505.13	Аналитический метод	0.1	Закрепление отсутствует
6189	365235.60	4314975.42	Аналитический метод	0.1	Закрепление отсутствует
6190	365222.79	4314983.24	Аналитический метод	0.1	Закрепление отсутствует
6191	365189.78	4314438.65	Аналитический метод	0.1	Закрепление отсутствует
6192	365189.75	4314438.32	Аналитический метод	0.1	Закрепление отсутствует
6193	365158.74	4314196.05	Аналитический метод	0.1	Закрепление отсутствует
6194	365158.71	4314195.85	Аналитический метод	0.1	Закрепление отсутствует
6195	365125.29	4313996.56	Аналитический метод	0.1	Закрепление отсутствует
6196	365125.22	4313996.21	Аналитический метод	0.1	Закрепление отсутствует
6197	365125.13	4313995.87	Аналитический метод	0.1	Закрепление отсутствует
6198	365125.01	4313995.54	Аналитический метод	0.1	Закрепление отсутствует
6199	365124.86	4313995.21	Аналитический метод	0.1	Закрепление отсутствует
6200	365124.70	4313994.90	Аналитический метод	0.1	Закрепление отсутствует
6201	365124.51	4313994.60	Аналитический метод	0.1	Закрепление отсутствует
6202	365124.30	4313994.31	Аналитический метод	0.1	Закрепление отсутствует
6203	365124.07	4313994.04	Аналитический метод	0.1	Закрепление отсутствует



2. Сведения о характерных точках границ объекта

Обозначение характерных точек границ	Координаты, м		Метод определения координат характерной точки	Средняя квадратическая погрешность положения характерной точки (Mt), м	Описание обозначения точки на местности (при наличии)
	X	Y			
1	2	3	4	5	6
6204	365123.82	4313993.78	Аналитический метод	0.1	Закрепление отсутствует
6205	365071.22	4313943.36	Аналитический метод	0.1	Закрепление отсутствует
6206	365070.95	4313943.12	Аналитический метод	0.1	Закрепление отсутствует
6207	365070.67	4313942.90	Аналитический метод	0.1	Закрепление отсутствует
6208	365070.37	4313942.70	Аналитический метод	0.1	Закрепление отсутствует
6209	365070.06	4313942.53	Аналитический метод	0.1	Закрепление отсутствует
6210	365069.73	4313942.37	Аналитический метод	0.1	Закрепление отсутствует
6211	365069.40	4313942.24	Аналитический метод	0.1	Закрепление отсутствует
6212	365007.31	4313920.75	Аналитический метод	0.1	Закрепление отсутствует
6213	365006.99	4313920.66	Аналитический метод	0.1	Закрепление отсутствует
6214	365006.66	4313920.58	Аналитический метод	0.1	Закрепление отсутствует
6215	365006.34	4313920.52	Аналитический метод	0.1	Закрепление отсутствует
6216	365006.00	4313920.49	Аналитический метод	0.1	Закрепление отсутствует
6217	365005.67	4313920.48	Аналитический метод	0.1	Закрепление отсутствует
6218	364889.42	4313920.48	Аналитический метод	0.1	Закрепление отсутствует
6180	364982.22	4313893.99	Аналитический метод	0.1	Закрепление отсутствует
6219	368146.45	4326665.71	Аналитический метод	0.1	Закрепление отсутствует
6220	368108.75	4326381.03	Аналитический метод	0.1	Закрепление отсутствует
6221	368083.16	4326187.76	Аналитический метод	0.1	Закрепление отсутствует
6222	368079.76	4326160.29	Аналитический метод	0.1	Закрепление отсутствует
6223	368022.15	4325691.40	Аналитический метод	0.1	Закрепление отсутствует
6224	368507.39	4325633.85	Аналитический метод	0.1	Закрепление отсутствует
6225	368625.59	4326587.22	Аналитический метод	0.1	Закрепление отсутствует
6219	368146.45	4326665.71	Аналитический метод	0.1	Закрепление отсутствует
6226	367519.99	4318417.65	Аналитический метод	0.1	Закрепление отсутствует



2. Сведения о характерных точках границ объекта

Обозначение характерных точек границ	Координаты, м		Метод определения координат характерной точки	Средняя квадратическая погрешность положения характерной точки (Mt), м	Описание обозначения точки на местности (при наличии)
	X	Y			
1	2	3	4	5	6
6227	367546.07	4318289.78	Аналитический метод	0.1	Закрепление отсутствует
6228	367554.21	4318252.03	Аналитический метод	0.1	Закрепление отсутствует
6229	367562.37	4318214.25	Аналитический метод	0.1	Закрепление отсутствует
6230	367571.82	4318166.85	Аналитический метод	0.1	Закрепление отсутствует
6231	367558.86	4318163.35	Аналитический метод	0.1	Закрепление отсутствует
6232	367559.66	4318162.00	Аналитический метод	0.1	Закрепление отсутствует
6233	367566.09	4318151.21	Аналитический метод	0.1	Закрепление отсутствует
6234	367573.61	4318138.63	Аналитический метод	0.1	Закрепление отсутствует
6235	367527.75	4318113.26	Аналитический метод	0.1	Закрепление отсутствует
6236	367530.17	4318065.68	Аналитический метод	0.1	Закрепление отсутствует
6237	367537.47	4318044.33	Аналитический метод	0.1	Закрепление отсутствует
6238	367551.89	4318033.46	Аналитический метод	0.1	Закрепление отсутствует
6239	367581.87	4318051.59	Аналитический метод	0.1	Закрепление отсутствует
6240	367607.84	4318058.79	Аналитический метод	0.1	Закрепление отсутствует
6241	367655.66	4318103.12	Аналитический метод	0.1	Закрепление отсутствует
6242	367708.58	4318147.97	Аналитический метод	0.1	Закрепление отсутствует
6243	367753.38	4318189.66	Аналитический метод	0.1	Закрепление отсутствует
6244	367769.61	4318240.56	Аналитический метод	0.1	Закрепление отсутствует
6245	367765.86	4318262.54	Аналитический метод	0.1	Закрепление отсутствует
6246	367755.03	4318359.87	Аналитический метод	0.1	Закрепление отсутствует
6247	367734.08	4318403.02	Аналитический метод	0.1	Закрепление отсутствует
6248	367678.06	4318415.00	Аналитический метод	0.1	Закрепление отсутствует
6249	367618.53	4318414.28	Аналитический метод	0.1	Закрепление отсутствует
6250	367654.75	4318484.42	Аналитический метод	0.1	Закрепление отсутствует
6226	367519.99	4318417.65	Аналитический метод	0.1	Закрепление отсутствует



2. Сведения о характерных точках границ объекта

Обозначение характерных точек границ	Координаты, м		Метод определения координат характерной точки	Средняя квадратическая погрешность положения характерной точки (Mt), м	Описание обозначения точки на местности (при наличии)
	X	Y			
1	2	3	4	5	6
6251	367572.93	4317993.25	Аналитический метод	0.1	Закрепление отсутствует
6252	367704.87	4317734.88	Аналитический метод	0.1	Закрепление отсутствует
6253	368183.12	4318004.24	Аналитический метод	0.1	Закрепление отсутствует
6254	368053.94	4318257.11	Аналитический метод	0.1	Закрепление отсутствует
6251	367572.93	4317993.25	Аналитический метод	0.1	Закрепление отсутствует
6255	366767.13	4317343.24	Аналитический метод	0.1	Закрепление отсутствует
6256	366747.69	4317104.68	Аналитический метод	0.1	Закрепление отсутствует
6257	366798.02	4317069.09	Аналитический метод	0.1	Закрепление отсутствует
6258	366726.40	4316979.88	Аналитический метод	0.1	Закрепление отсутствует
6259	366681.82	4316998.12	Аналитический метод	0.1	Закрепление отсутствует
6260	366558.75	4316997.20	Аналитический метод	0.1	Закрепление отсутствует
6261	366541.06	4316934.92	Аналитический метод	0.1	Закрепление отсутствует
6262	366520.81	4316884.09	Аналитический метод	0.1	Закрепление отсутствует
6263	366351.22	4316793.15	Аналитический метод	0.1	Закрепление отсутствует
6264	366351.52	4316756.03	Аналитический метод	0.1	Закрепление отсутствует
6265	366429.60	4316742.73	Аналитический метод	0.1	Закрепление отсутствует
6266	366460.49	4316633.68	Аналитический метод	0.1	Закрепление отсутствует
6267	366534.31	4316635.82	Аналитический метод	0.1	Закрепление отсутствует
6268	366560.41	4316633.03	Аналитический метод	0.1	Закрепление отсутствует
6269	366620.45	4316669.96	Аналитический метод	0.1	Закрепление отсутствует
6270	366662.07	4316683.05	Аналитический метод	0.1	Закрепление отсутствует
6271	366705.95	4316801.54	Аналитический метод	0.1	Закрепление отсутствует
6272	366760.91	4316872.14	Аналитический метод	0.1	Закрепление отсутствует
6273	366823.94	4316901.52	Аналитический метод	0.1	Закрепление отсутствует
6274	366866.28	4316881.32	Аналитический метод	0.1	Закрепление отсутствует



2. Сведения о характерных точках границ объекта

Обозначение характерных точек границ	Координаты, м		Метод определения координат характерной точки	Средняя квадратическая погрешность положения характерной точки (Mt), м	Описание обозначения точки на местности (при наличии)
	X	Y			
1	2	3	4	5	6
6275	366892.33	4316869.51	Аналитический метод	0.1	Закрепление отсутствует
6276	366926.73	4316861.12	Аналитический метод	0.1	Закрепление отсутствует
6277	366983.66	4316858.47	Аналитический метод	0.1	Закрепление отсутствует
6278	366993.97	4316882.72	Аналитический метод	0.1	Закрепление отсутствует
6279	367000.10	4316974.60	Аналитический метод	0.1	Закрепление отсутствует
6280	367000.37	4316999.96	Аналитический метод	0.1	Закрепление отсутствует
6281	367043.18	4316995.02	Аналитический метод	0.1	Закрепление отсутствует
6282	367132.92	4316915.42	Аналитический метод	0.1	Закрепление отсутствует
6283	367157.42	4316932.58	Аналитический метод	0.1	Закрепление отсутствует
6284	367199.90	4317030.83	Аналитический метод	0.1	Закрепление отсутствует
6285	367217.18	4317130.32	Аналитический метод	0.1	Закрепление отсутствует
6286	367217.19	4317130.41	Аналитический метод	0.1	Закрепление отсутствует
6287	367239.10	4317440.64	Аналитический метод	0.1	Закрепление отсутствует
6288	367172.36	4317444.97	Аналитический метод	0.1	Закрепление отсутствует
6289	366777.53	4317470.79	Аналитический метод	0.1	Закрепление отсутствует
6255	366767.13	4317343.24	Аналитический метод	0.1	Закрепление отсутствует
6290	370279.27	4313579.37	Аналитический метод	0.1	Закрепление отсутствует
6291	370202.99	4313651.73	Аналитический метод	0.1	Закрепление отсутствует
6292	370095.38	4313723.06	Аналитический метод	0.1	Закрепление отсутствует
6293	370020.77	4313810.75	Аналитический метод	0.1	Закрепление отсутствует
6294	369873.18	4313943.42	Аналитический метод	0.1	Закрепление отсутствует
6295	369786.58	4313997.77	Аналитический метод	0.1	Закрепление отсутствует
6296	369722.40	4314041.32	Аналитический метод	0.1	Закрепление отсутствует
6297	369577.00	4314118.47	Аналитический метод	0.1	Закрепление отсутствует
6298	369362.29	4314196.53	Аналитический метод	0.1	Закрепление отсутствует



2. Сведения о характерных точках границ объекта

Обозначение характерных точек границ	Координаты, м		Метод определения координат характерной точки	Средняя квадратическая погрешность положения характерной точки (Mt), м	Описание обозначения точки на местности (при наличии)
	X	Y			
1	2	3	4	5	6
6299	368996.92	4314149.48	Аналитический метод	0.1	Закрепление отсутствует
6300	368889.78	4314133.33	Аналитический метод	0.1	Закрепление отсутствует
6301	368624.64	4314078.54	Аналитический метод	0.1	Закрепление отсутствует
6302	368920.02	4314055.14	Аналитический метод	0.1	Закрепление отсутствует
6303	369286.17	4313962.45	Аналитический метод	0.1	Закрепление отсутствует
6304	370117.02	4313661.67	Аналитический метод	0.1	Закрепление отсутствует
6290	370279.27	4313579.37	Аналитический метод	0.1	Закрепление отсутствует
6305	370323.82	4310980.17	Аналитический метод	0.1	Закрепление отсутствует
6306	370339.71	4310999.14	Аналитический метод	0.1	Закрепление отсутствует
6307	370373.51	4311039.49	Аналитический метод	0.1	Закрепление отсутствует
6308	370356.21	4311053.98	Аналитический метод	0.1	Закрепление отсутствует
6309	370356.91	4311065.07	Аналитический метод	0.1	Закрепление отсутствует
6310	370377.28	4311086.43	Аналитический метод	0.1	Закрепление отсутствует
6311	370384.70	4311118.31	Аналитический метод	0.1	Закрепление отсутствует
6312	370436.65	4311498.42	Аналитический метод	0.1	Закрепление отсутствует
6313	370458.33	4311760.55	Аналитический метод	0.1	Закрепление отсутствует
6314	370431.58	4311800.68	Аналитический метод	0.1	Закрепление отсутствует
6315	370496.57	4311882.00	Аналитический метод	0.1	Закрепление отсутствует
6316	370524.54	4312016.59	Аналитический метод	0.1	Закрепление отсутствует
6317	370525.59	4312128.35	Аналитический метод	0.1	Закрепление отсутствует
6318	370528.04	4312389.37	Аналитический метод	0.1	Закрепление отсутствует
6319	370770.98	4312885.02	Аналитический метод	0.1	Закрепление отсутствует
6320	370652.73	4313105.72	Аналитический метод	0.1	Закрепление отсутствует
6321	370523.58	4313237.60	Аналитический метод	0.1	Закрепление отсутствует
6322	370328.18	4313520.86	Аналитический метод	0.1	Закрепление отсутствует



2. Сведения о характерных точках границ объекта

Обозначение характерных точек границ	Координаты, м		Метод определения координат характерной точки	Средняя квадратическая погрешность положения характерной точки (Mt), м	Описание обозначения точки на местности (при наличии)
	X	Y			
1	2	3	4	5	6
6323	370291.84	4313554.25	Аналитический метод	0.1	Закрепление отсутствует
6324	370110.51	4313646.99	Аналитический метод	0.1	Закрепление отсутствует
6325	369271.53	4313949.73	Аналитический метод	0.1	Закрепление отсутствует
6326	368910.09	4314040.72	Аналитический метод	0.1	Закрепление отсутствует
6327	368572.87	4314064.75	Аналитический метод	0.1	Закрепление отсутствует
6328	368445.51	4314011.72	Аналитический метод	0.1	Закрепление отсутствует
6329	368034.19	4313798.32	Аналитический метод	0.1	Закрепление отсутствует
6330	367870.12	4313721.72	Аналитический метод	0.1	Закрепление отсутствует
6331	367699.76	4313663.43	Аналитический метод	0.1	Закрепление отсутствует
6332	367349.86	4313671.95	Аналитический метод	0.1	Закрепление отсутствует
6333	367308.69	4313606.43	Аналитический метод	0.1	Закрепление отсутствует
6334	367272.64	4313549.04	Аналитический метод	0.1	Закрепление отсутствует
6335	367283.23	4313543.70	Аналитический метод	0.1	Закрепление отсутствует
6336	367415.82	4313431.30	Аналитический метод	0.1	Закрепление отсутствует
6337	367496.17	4313404.70	Аналитический метод	0.1	Закрепление отсутствует
6338	367550.61	4313372.88	Аналитический метод	0.1	Закрепление отсутствует
6339	367668.48	4313272.53	Аналитический метод	0.1	Закрепление отсутствует
6340	367810.63	4313182.53	Аналитический метод	0.1	Закрепление отсутствует
6341	367903.46	4313126.02	Аналитический метод	0.1	Закрепление отсутствует
6342	367944.00	4313096.15	Аналитический метод	0.1	Закрепление отсутствует
6343	368000.46	4313042.63	Аналитический метод	0.1	Закрепление отсутствует
6344	368098.21	4312919.62	Аналитический метод	0.1	Закрепление отсутствует
6345	368277.88	4312763.05	Аналитический метод	0.1	Закрепление отсутствует
6346	369124.84	4312024.99	Аналитический метод	0.1	Закрепление отсутствует
6347	369908.40	4311342.17	Аналитический метод	0.1	Закрепление отсутствует



2. Сведения о характерных точках границ объекта

Обозначение характерных точек границ	Координаты, м		Метод определения координат характерной точки	Средняя квадратическая погрешность положения характерной точки (Mt), м	Описание обозначения точки на местности (при наличии)
	X	Y			
1	2	3	4	5	6
6305	370323.82	4310980.17	Аналитический метод	0.1	Закрепление отсутствует
6348	365229.02	4313965.54	Аналитический метод	0.1	Закрепление отсутствует
6349	365391.53	4313996.33	Аналитический метод	0.1	Закрепление отсутствует
6350	365358.62	4314282.96	Аналитический метод	0.1	Закрепление отсутствует
6351	365193.63	4314324.65	Аналитический метод	0.1	Закрепление отсутствует
6352	365155.41	4314030.86	Аналитический метод	0.1	Закрепление отсутствует
6353	365121.23	4313951.47	Аналитический метод	0.1	Закрепление отсутствует
6354	365102.03	4313933.32	Аналитический метод	0.1	Закрепление отсутствует
6355	365050.11	4313899.52	Аналитический метод	0.1	Закрепление отсутствует
6348	365229.02	4313965.54	Аналитический метод	0.1	Закрепление отсутствует
6356	365544.78	4323426.77	Аналитический метод	0.1	Закрепление отсутствует
6357	365434.53	4323434.02	Аналитический метод	0.1	Закрепление отсутствует
6358	364536.53	4323446.20	Аналитический метод	0.1	Закрепление отсутствует
6359	364448.80	4323456.47	Аналитический метод	0.1	Закрепление отсутствует
6360	364077.44	4323519.91	Аналитический метод	0.1	Закрепление отсутствует
6361	364002.49	4323528.07	Аналитический метод	0.1	Закрепление отсутствует
6362	363866.43	4323536.90	Аналитический метод	0.1	Закрепление отсутствует
6363	363885.69	4323534.91	Аналитический метод	0.1	Закрепление отсутствует
6364	364041.64	4323521.00	Аналитический метод	0.1	Закрепление отсутствует
6365	364338.19	4323469.27	Аналитический метод	0.1	Закрепление отсутствует
6366	364447.94	4323450.49	Аналитический метод	0.1	Закрепление отсутствует
6367	364536.12	4323440.20	Аналитический метод	0.1	Закрепление отсутствует
6368	364972.29	4323434.29	Аналитический метод	0.1	Закрепление отсутствует
6369	364998.69	4323434.33	Аналитический метод	0.1	Закрепление отсутствует
6356	365544.78	4323426.77	Аналитический метод	0.1	Закрепление отсутствует



2. Сведения о характерных точках границ объекта

Обозначение характерных точек границ	Координаты, м		Метод определения координат характерной точки	Средняя квадратическая погрешность положения характерной точки (Mt), м	Описание обозначения точки на местности (при наличии)
	X	Y			
1	2	3	4	5	6
6370	366336.54	4323415.80	Аналитический метод	0.1	Закрепление отсутствует
6371	366352.45	4323421.58	Аналитический метод	0.1	Закрепление отсутствует
6372	365584.13	4323432.00	Аналитический метод	0.1	Закрепление отсутствует
6373	365579.43	4323426.29	Аналитический метод	0.1	Закрепление отсутствует
6374	366320.29	4323416.03	Аналитический метод	0.1	Закрепление отсутствует
6370	366336.54	4323415.80	Аналитический метод	0.1	Закрепление отсутствует
6375	362777.78	4324172.84	Аналитический метод	0.1	Закрепление отсутствует
6376	362778.02	4324176.47	Аналитический метод	0.1	Закрепление отсутствует
6377	362777.99	4324176.50	Аналитический метод	0.1	Закрепление отсутствует
6378	362777.73	4324172.90	Аналитический метод	0.1	Закрепление отсутствует
6379	362777.59	4324170.91	Аналитический метод	0.1	Закрепление отсутствует
6380	362775.32	4324171.07	Аналитический метод	0.1	Закрепление отсутствует
6381	362775.41	4324171.00	Аналитический метод	0.1	Закрепление отсутствует
6382	362777.20	4324170.90	Аналитический метод	0.1	Закрепление отсутствует
6383	363693.15	4323573.17	Аналитический метод	0.1	Закрепление отсутствует
6384	363651.68	4323602.89	Аналитический метод	0.1	Закрепление отсутствует
6385	362935.35	4324068.70	Аналитический метод	0.1	Закрепление отсутствует
6386	362930.68	4324072.91	Аналитический метод	0.1	Закрепление отсутствует
6387	362908.30	4324088.48	Аналитический метод	0.1	Закрепление отсутствует
6375	362777.78	4324172.84	Аналитический метод	0.1	Закрепление отсутствует
6388	362769.71	4324237.74	Аналитический метод	0.1	Закрепление отсутствует
6389	362768.29	4324238.36	Аналитический метод	0.1	Закрепление отсутствует
6390	362767.05	4324221.50	Аналитический метод	0.1	Закрепление отсутствует
6391	362768.47	4324220.08	Аналитический метод	0.1	Закрепление отсутствует
6388	362769.71	4324237.74	Аналитический метод	0.1	Закрепление отсутствует



2. Сведения о характерных точках границ объекта

Обозначение характерных точек границ	Координаты, м		Метод определения координат характерной точки	Средняя квадратическая погрешность положения характерной точки (Mt), м	Описание обозначения точки на местности (при наличии)
	X	Y			
1	2	3	4	5	6
6392	362766.12	4324186.92	Аналитический метод	0.1	Закрепление отсутствует
6393	362764.60	4324188.02	Аналитический метод	0.1	Закрепление отсутствует
6394	362763.91	4324178.68	Аналитический метод	0.1	Закрепление отсутствует
6395	362765.47	4324177.64	Аналитический метод	0.1	Закрепление отсутствует
6392	362766.12	4324186.92	Аналитический метод	0.1	Закрепление отсутствует

3. Сведения о характерных точках части (частей) границы объекта

Обозначение характерных точек части границы	Координаты, м		Метод определения координат характерной точки	Средняя квадратическая погрешность положения характерной точки (Mt), м	Описание обозначения точки на местности (при наличии)
	X	Y			
1	2	3	4	5	6
-	-	-	-	-	-



Раздел 3							
Сведения о местоположении измененных (уточненных) границ объекта							
1. Система координат -							
2. Сведения о характерных точках границ объекта							
Обозначение характерных точек границ	Существующие координаты, м		Измененные (уточненные) координаты, м		Метод определения координат характерной точки	Средняя квадратическая погрешность положения характерной точки (Mt), м	Описание обозначения точки на местности (при наличии)
	X	Y	X	Y			
1	2	3	4	5	6	7	8
-	-	-	-	-	-	-	
3. Сведения о характерных точках части (частей) границы объекта							
Обозначение характерных точек части границы	Существующие координаты, м		Измененные (уточненные) координаты, м		Метод определения координат характерной точки	Средняя квадратическая погрешность положения характерной точки (Mt), м	Описание обозначения точки на местности (при наличии)
	X	Y	X	Y			
1	2	3	4	5	6	7	8
-	-	-	-	-	-	-	



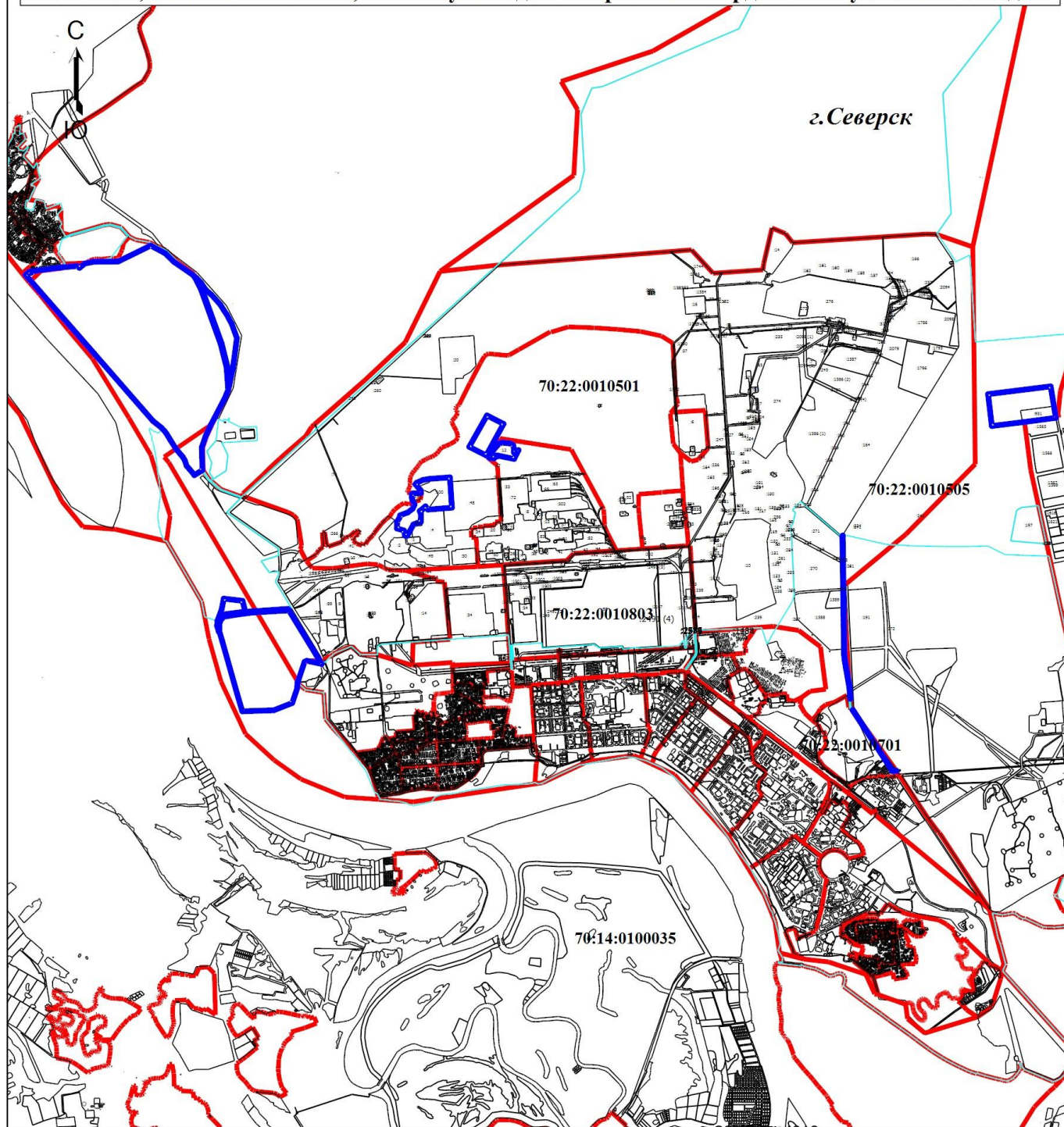
ТЕКСТОВОЕ ОПИСАНИЕ
местоположения границ населенных пунктов, территориальных зон

Прохождение границы		Описание прохождения границы
от точки	до точки	
1	2	3
-	-	-



План границ объекта

СН-2. Зона, занятая объектами, используемая для захоронения твердых коммунальных отходов



Масштаб 1:90000

Условные обозначения

- - Граница кадастрового квартала
- - Граница населенного пункта
- - Граница территориальной зоны
- 70:22:0010803** - Номер кадастрового квартала

Подпись _____

Дата " _____ " _____ г.

Место для оттиска печати (при наличии) лица, составившего описание местоположения границ объекта



Приложение 26
УТВЕРЖДЕНО
Решением Думы ЗАТО Северск
от _____ № _____

ГРАФИЧЕСКОЕ ОПИСАНИЕ
местоположения границ населенных пунктов, территориальных зон, особо охраняемых природных территорий,
зон с особыми условиями использования территории
Зона зеленых насаждений специального назначения (СН-3)

(наименование объекта, местоположение границ которого описано (далее - объект))

Раздел 1

Сведения об объекте

№ п/п	Характеристики объекта	Описание характеристик
1	2	3
1.	Местоположение объекта	Томская область, район ЗАТО Северск, город Северск
2.	Площадь объекта +/- величина погрешности определения площади (Р +/- Дельта Р)	6902336 +/- 920 м ²
3.	Иные характеристики объекта	-



Раздел 2

Сведения о местоположении границ объекта

1. Система координат МСК-70, зона 4

2. Сведения о характерных точках границ объекта

Обозначение характерных точек границ	Координаты, м		Метод определения координат характерной точки	Средняя квадратическая погрешность положения характерной точки (Mt), м	Описание обозначения точки на местности (при наличии)
	X	Y			
1	2	3	4	5	6
6158	364442.74	4315559.91	Аналитический метод	0.1	Закрепление отсутствует
6159	364508.83	4315619.45	Аналитический метод	0.1	Закрепление отсутствует
6160	364486.40	4315618.35	Аналитический метод	0.1	Закрепление отсутствует
6161	364302.91	4315609.22	Аналитический метод	0.1	Закрепление отсутствует
6162	364299.04	4315593.85	Аналитический метод	0.1	Закрепление отсутствует
6163	364423.56	4315543.04	Аналитический метод	0.1	Закрепление отсутствует
6158	364442.74	4315559.91	Аналитический метод	0.1	Закрепление отсутствует
6164	364157.50	4319327.30	Аналитический метод	0.1	Закрепление отсутствует
6165	364157.44	4319333.55	Аналитический метод	0.1	Закрепление отсутствует
6166	364160.73	4319347.95	Аналитический метод	0.1	Закрепление отсутствует
6167	364162.33	4319359.18	Аналитический метод	0.1	Закрепление отсутствует
6168	364164.13	4319380.58	Аналитический метод	0.1	Закрепление отсутствует
6169	364168.09	4319420.59	Аналитический метод	0.1	Закрепление отсутствует
6170	364166.80	4319420.67	Аналитический метод	0.1	Закрепление отсутствует
6171	364149.84	4319421.75	Аналитический метод	0.1	Закрепление отсутствует
6172	364139.39	4319421.20	Аналитический метод	0.1	Закрепление отсутствует
6173	364139.45	4319415.53	Аналитический метод	0.1	Закрепление отсутствует
6174	364133.10	4319321.37	Аналитический метод	0.1	Закрепление отсутствует
6175	364129.87	4319288.03	Аналитический метод	0.1	Закрепление отсутствует
6164	364157.50	4319327.30	Аналитический метод	0.1	Закрепление отсутствует
6176	364202.66	4320416.72	Аналитический метод	0.1	Закрепление отсутствует
6177	364204.23	4320439.82	Аналитический метод	0.1	Закрепление отсутствует



2. Сведения о характерных точках границ объекта

Обозначение характерных точек границ	Координаты, м		Метод определения координат характерной точки	Средняя квадратическая погрешность положения характерной точки (Mt), м	Описание обозначения точки на местности (при наличии)
	X	Y			
1	2	3	4	5	6
6178	364204.68	4320444.93	Аналитический метод	0.1	Закрепление отсутствует
6179	364208.38	4320444.75	Аналитический метод	0.1	Закрепление отсутствует
6180	364209.60	4320447.92	Аналитический метод	0.1	Закрепление отсутствует
6181	364210.94	4320458.77	Аналитический метод	0.1	Закрепление отсутствует
6182	364221.33	4320623.94	Аналитический метод	0.1	Закрепление отсутствует
6183	364212.19	4320624.44	Аналитический метод	0.1	Закрепление отсутствует
6184	364203.44	4320624.95	Аналитический метод	0.1	Закрепление отсутствует
6185	364203.56	4320620.59	Аналитический метод	0.1	Закрепление отсутствует
6186	364198.16	4320543.16	Аналитический метод	0.1	Закрепление отсутствует
6187	364195.23	4320501.56	Аналитический метод	0.1	Закрепление отсутствует
6188	364189.43	4320420.61	Аналитический метод	0.1	Закрепление отсутствует
6189	364188.84	4320417.78	Аналитический метод	0.1	Закрепление отсутствует
6176	364202.66	4320416.72	Аналитический метод	0.1	Закрепление отсутствует
6190	364169.07	4319440.78	Аналитический метод	0.1	Закрепление отсутствует
6191	364180.41	4319626.18	Аналитический метод	0.1	Закрепление отсутствует
6192	364185.02	4319699.79	Аналитический метод	0.1	Закрепление отсутствует
6193	364198.60	4319897.82	Аналитический метод	0.1	Закрепление отсутствует
6194	364178.38	4319900.88	Аналитический метод	0.1	Закрепление отсутствует
6195	364162.89	4319902.37	Аналитический метод	0.1	Закрепление отсутствует
6196	364151.09	4319919.19	Аналитический метод	0.1	Закрепление отсутствует
6197	364152.90	4319949.32	Аналитический метод	0.1	Закрепление отсутствует
6198	364191.14	4319945.98	Аналитический метод	0.1	Закрепление отсутствует
6199	364201.83	4319944.57	Аналитический метод	0.1	Закрепление отсутствует
6200	364210.04	4320060.29	Аналитический метод	0.1	Закрепление отсутствует
6201	364173.28	4320062.02	Аналитический метод	0.1	Закрепление отсутствует



2. Сведения о характерных точках границ объекта

Обозначение характерных точек границ	Координаты, м		Метод определения координат характерной точки	Средняя квадратическая погрешность положения характерной точки (Mt), м	Описание обозначения точки на местности (при наличии)
	X	Y			
1	2	3	4	5	6
6202	364176.12	4320057.49	Аналитический метод	0.1	Закрепление отсутствует
6203	364170.59	4319966.66	Аналитический метод	0.1	Закрепление отсутствует
6204	364170.05	4319957.23	Аналитический метод	0.1	Закрепление отсутствует
6205	364165.08	4319957.64	Аналитический метод	0.1	Закрепление отсутствует
6206	364155.49	4319958.31	Аналитический метод	0.1	Закрепление отсутствует
6207	364155.82	4319963.44	Аналитический метод	0.1	Закрепление отсутствует
6208	364155.31	4319965.74	Аналитический метод	0.1	Закрепление отсутствует
6209	364123.91	4319967.30	Аналитический метод	0.1	Закрепление отсутствует
6210	364084.70	4320028.20	Аналитический метод	0.1	Закрепление отсутствует
6211	364084.58	4320028.44	Аналитический метод	0.1	Закрепление отсутствует
6212	364035.90	4320090.96	Аналитический метод	0.1	Закрепление отсутствует
6213	364035.50	4320098.92	Аналитический метод	0.1	Закрепление отсутствует
6214	364034.34	4320110.03	Аналитический метод	0.1	Закрепление отсутствует
6215	364013.56	4320078.74	Аналитический метод	0.1	Закрепление отсутствует
6216	364005.16	4320065.58	Аналитический метод	0.1	Закрепление отсутствует
6217	364007.52	4320060.50	Аналитический метод	0.1	Закрепление отсутствует
6218	364013.31	4320051.41	Аналитический метод	0.1	Закрепление отсутствует
6219	364063.32	4319996.12	Аналитический метод	0.1	Закрепление отсутствует
6220	364090.26	4319953.75	Аналитический метод	0.1	Закрепление отсутствует
6221	364094.70	4319946.06	Аналитический метод	0.1	Закрепление отсутствует
6222	364126.18	4319882.75	Аналитический метод	0.1	Закрепление отсутствует
6223	364133.32	4319870.39	Аналитический метод	0.1	Закрепление отсутствует
6224	364136.81	4319850.26	Аналитический метод	0.1	Закрепление отсутствует
6225	364151.56	4319756.64	Аналитический метод	0.1	Закрепление отсутствует
6226	364151.72	4319736.53	Аналитический метод	0.1	Закрепление отсутствует



2. Сведения о характерных точках границ объекта

Обозначение характерных точек границ	Координаты, м		Метод определения координат характерной точки	Средняя квадратическая погрешность положения характерной точки (Mt), м	Описание обозначения точки на местности (при наличии)
	X	Y			
1	2	3	4	5	6
6227	364145.35	4319641.86	Аналитический метод	0.1	Закрепление отсутствует
6228	364144.43	4319624.51	Аналитический метод	0.1	Закрепление отсутствует
6229	364136.74	4319530.15	Аналитический метод	0.1	Закрепление отсутствует
6230	364138.08	4319514.12	Аналитический метод	0.1	Закрепление отсутствует
6231	364133.93	4319454.17	Аналитический метод	0.1	Закрепление отсутствует
6232	364133.25	4319442.94	Аналитический метод	0.1	Закрепление отсутствует
6233	364168.17	4319440.83	Аналитический метод	0.1	Закрепление отсутствует
6190	364169.07	4319440.78	Аналитический метод	0.1	Закрепление отсутствует
6234	363605.93	4319475.61	Аналитический метод	0.1	Закрепление отсутствует
6235	363608.82	4319501.48	Аналитический метод	0.1	Закрепление отсутствует
6236	363609.20	4319507.73	Аналитический метод	0.1	Закрепление отсутствует
6237	363588.52	4319509.16	Аналитический метод	0.1	Закрепление отсутствует
6238	363579.79	4319478.24	Аналитический метод	0.1	Закрепление отсутствует
6234	363605.93	4319475.61	Аналитический метод	0.1	Закрепление отсутствует
6239	362466.03	4324849.82	Аналитический метод	0.1	Закрепление отсутствует
6240	362423.55	4324852.89	Аналитический метод	0.1	Закрепление отсутствует
6241	362416.92	4324838.50	Аналитический метод	0.1	Закрепление отсутствует
6242	362464.89	4324833.47	Аналитический метод	0.1	Закрепление отсутствует
6239	362466.03	4324849.82	Аналитический метод	0.1	Закрепление отсутствует
6243	362411.58	4324826.91	Аналитический метод	0.1	Закрепление отсутствует
6244	362405.99	4324829.13	Аналитический метод	0.1	Закрепление отсутствует
6245	362356.22	4324720.47	Аналитический метод	0.1	Закрепление отсутствует
6246	362340.86	4324691.81	Аналитический метод	0.1	Закрепление отсутствует
6247	362445.15	4324754.45	Аналитический метод	0.1	Закрепление отсутствует
6248	362461.28	4324753.87	Аналитический метод	0.1	Закрепление отсутствует



2. Сведения о характерных точках границ объекта

Обозначение характерных точек границ	Координаты, м		Метод определения координат характерной точки	Средняя квадратическая погрешность положения характерной точки (Mt), м	Описание обозначения точки на местности (при наличии)
	X	Y			
1	2	3	4	5	6
6249	362459.92	4324761.50	Аналитический метод	0.1	Закрепление отсутствует
6250	362464.20	4324823.47	Аналитический метод	0.1	Закрепление отсутствует
6251	362412.50	4324828.91	Аналитический метод	0.1	Закрепление отсутствует
6243	362411.58	4324826.91	Аналитический метод	0.1	Закрепление отсутствует
6252	362682.95	4324325.65	Аналитический метод	0.1	Закрепление отсутствует
6253	362717.66	4324347.70	Аналитический метод	0.1	Закрепление отсутствует
6254	362718.73	4324347.69	Аналитический метод	0.1	Закрепление отсутствует
6255	362719.77	4324372.00	Аналитический метод	0.1	Закрепление отсутствует
6256	362722.14	4324427.83	Аналитический метод	0.1	Закрепление отсутствует
6257	362734.98	4324730.85	Аналитический метод	0.1	Закрепление отсутствует
6258	362733.80	4324729.38	Аналитический метод	0.1	Закрепление отсутствует
6259	362721.57	4324712.41	Аналитический метод	0.1	Закрепление отсутствует
6260	362717.83	4324658.13	Аналитический метод	0.1	Закрепление отсутствует
6261	362706.23	4324633.18	Аналитический метод	0.1	Закрепление отсутствует
6262	362704.55	4324629.59	Аналитический метод	0.1	Закрепление отсутствует
6263	362698.86	4324541.45	Аналитический метод	0.1	Закрепление отсутствует
6264	362704.74	4324541.04	Аналитический метод	0.1	Закрепление отсутствует
6265	362701.14	4324488.69	Аналитический метод	0.1	Закрепление отсутствует
6266	362695.28	4324489.09	Аналитический метод	0.1	Закрепление отсутствует
6252	362682.95	4324325.65	Аналитический метод	0.1	Закрепление отсутствует
6267	362686.91	4324260.49	Аналитический метод	0.1	Закрепление отсутствует
6268	362689.59	4324259.91	Аналитический метод	0.1	Закрепление отсутствует
6269	362693.87	4324304.75	Аналитический метод	0.1	Закрепление отсутствует
6270	362690.46	4324305.60	Аналитический метод	0.1	Закрепление отсутствует
6271	362695.32	4324331.20	Аналитический метод	0.1	Закрепление отсутствует



2. Сведения о характерных точках границ объекта

Обозначение характерных точек границ	Координаты, м		Метод определения координат характерной точки	Средняя квадратическая погрешность положения характерной точки (Mt), м	Описание обозначения точки на местности (при наличии)
	X	Y			
1	2	3	4	5	6
6272	362682.66	4324321.79	Аналитический метод	0.1	Закрепление отсутствует
6273	362501.63	4324433.88	Аналитический метод	0.1	Закрепление отсутствует
6274	362503.19	4324437.14	Аналитический метод	0.1	Закрепление отсутствует
6275	362298.48	4324564.12	Аналитический метод	0.1	Закрепление отсутствует
6276	362282.51	4324573.45	Аналитический метод	0.1	Закрепление отсутствует
6277	362265.28	4324537.43	Аналитический метод	0.1	Закрепление отсутствует
6267	362686.91	4324260.49	Аналитический метод	0.1	Закрепление отсутствует
6278	362727.75	4318881.24	Аналитический метод	0.1	Закрепление отсутствует
6279	362693.58	4318869.71	Аналитический метод	0.1	Закрепление отсутствует
6280	362632.05	4318846.74	Аналитический метод	0.1	Закрепление отсутствует
6281	362588.95	4318818.42	Аналитический метод	0.1	Закрепление отсутствует
6282	362575.00	4318803.63	Аналитический метод	0.1	Закрепление отсутствует
6283	362569.93	4318769.26	Аналитический метод	0.1	Закрепление отсутствует
6284	362583.32	4318754.97	Аналитический метод	0.1	Закрепление отсутствует
6285	362592.24	4318731.77	Аналитический метод	0.1	Закрепление отсутствует
6286	362581.53	4318707.66	Аналитический метод	0.1	Закрепление отсутствует
6287	362565.11	4318607.73	Аналитический метод	0.1	Закрепление отсутствует
6288	362557.16	4318275.39	Аналитический метод	0.1	Закрепление отсутствует
6289	362467.78	4317737.25	Аналитический метод	0.1	Закрепление отсутствует
6290	362508.08	4317786.01	Аналитический метод	0.1	Закрепление отсутствует
6291	362541.25	4317817.63	Аналитический метод	0.1	Закрепление отсутствует
6292	362537.73	4317821.20	Аналитический метод	0.1	Закрепление отсутствует
6293	362571.63	4317929.64	Аналитический метод	0.1	Закрепление отсутствует
6294	362891.36	4318116.96	Аналитический метод	0.1	Закрепление отсутствует
6295	362894.00	4318123.05	Аналитический метод	0.1	Закрепление отсутствует



2. Сведения о характерных точках границ объекта

Обозначение характерных точек границ	Координаты, м		Метод определения координат характерной точки	Средняя квадратическая погрешность положения характерной точки (Mt), м	Описание обозначения точки на местности (при наличии)
	X	Y			
1	2	3	4	5	6
6296	362905.14	4318335.70	Аналитический метод	0.1	Закрепление отсутствует
6297	362913.63	4318466.12	Аналитический метод	0.1	Закрепление отсутствует
6298	362917.11	4318597.30	Аналитический метод	0.1	Закрепление отсутствует
6299	362916.88	4318768.80	Аналитический метод	0.1	Закрепление отсутствует
6300	362916.83	4318804.13	Аналитический метод	0.1	Закрепление отсутствует
6301	362855.83	4318891.17	Аналитический метод	0.1	Закрепление отсутствует
6302	362840.85	4318911.85	Аналитический метод	0.1	Закрепление отсутствует
6303	362842.06	4318941.37	Аналитический метод	0.1	Закрепление отсутствует
6304	362832.09	4318926.41	Аналитический метод	0.1	Закрепление отсутствует
6305	362826.26	4318914.20	Аналитический метод	0.1	Закрепление отсутствует
6306	362820.19	4318907.10	Аналитический метод	0.1	Закрепление отсутствует
6307	362812.07	4318901.82	Аналитический метод	0.1	Закрепление отсутствует
6308	362801.23	4318895.78	Аналитический метод	0.1	Закрепление отсутствует
6309	362788.10	4318887.58	Аналитический метод	0.1	Закрепление отсутствует
6310	362774.77	4318880.16	Аналитический метод	0.1	Закрепление отсутствует
6311	362766.40	4318875.37	Аналитический метод	0.1	Закрепление отсутствует
6312	362753.15	4318868.85	Аналитический метод	0.1	Закрепление отсутствует
6313	362747.52	4318865.56	Аналитический метод	0.1	Закрепление отсутствует
6314	362734.18	4318858.24	Аналитический метод	0.1	Закрепление отсутствует
6315	362698.74	4318840.06	Аналитический метод	0.1	Закрепление отсутствует
6316	362691.13	4318856.36	Аналитический метод	0.1	Закрепление отсутствует
6278	362727.75	4318881.24	Аналитический метод	0.1	Закрепление отсутствует
6317	363585.54	4319509.36	Аналитический метод	0.1	Закрепление отсутствует
6318	363577.90	4319509.89	Аналитический метод	0.1	Закрепление отсутствует
6319	363580.59	4319548.90	Аналитический метод	0.1	Закрепление отсутствует



2. Сведения о характерных точках границ объекта

Обозначение характерных точек границ	Координаты, м		Метод определения координат характерной точки	Средняя квадратическая погрешность положения характерной точки (Mt), м	Описание обозначения точки на местности (при наличии)
	X	Y			
1	2	3	4	5	6
6320	363592.21	4319548.09	Аналитический метод	0.1	Закрепление отсутствует
6321	363592.54	4319552.98	Аналитический метод	0.1	Закрепление отсутствует
6322	363612.49	4319551.61	Аналитический метод	0.1	Закрепление отсутствует
6323	363613.53	4319566.57	Аналитический метод	0.1	Закрепление отсутствует
6324	363629.15	4319791.97	Аналитический метод	0.1	Закрепление отсутствует
6325	363627.06	4319792.30	Аналитический метод	0.1	Закрепление отсутствует
6326	363626.29	4319783.35	Аналитический метод	0.1	Закрепление отсутствует
6327	363622.06	4319781.38	Аналитический метод	0.1	Закрепление отсутствует
6328	363609.69	4319590.53	Аналитический метод	0.1	Закрепление отсутствует
6329	363584.31	4319591.95	Аналитический метод	0.1	Закрепление отсутствует
6330	363576.66	4319518.26	Аналитический метод	0.1	Закрепление отсутствует
6331	363557.65	4319519.36	Аналитический метод	0.1	Закрепление отсутствует
6332	363557.55	4319518.31	Аналитический метод	0.1	Закрепление отсутствует
6333	363554.64	4319487.41	Аналитический метод	0.1	Закрепление отсутствует
6334	363550.96	4319485.77	Аналитический метод	0.1	Закрепление отсутствует
6335	363562.07	4319482.11	Аналитический метод	0.1	Закрепление отсутствует
6336	363576.76	4319478.91	Аналитический метод	0.1	Закрепление отсутствует
6317	363585.54	4319509.36	Аналитический метод	0.1	Закрепление отсутствует
6337	362345.02	4324272.31	Аналитический метод	0.1	Закрепление отсутствует
6338	362419.90	4324286.34	Аналитический метод	0.1	Закрепление отсутствует
6339	362498.34	4324352.21	Аналитический метод	0.1	Закрепление отсутствует
6340	362501.45	4324356.23	Аналитический метод	0.1	Закрепление отсутствует
6341	362256.29	4324518.65	Аналитический метод	0.1	Закрепление отсутствует
6342	362225.63	4324454.55	Аналитический метод	0.1	Закрепление отсутствует
6343	362210.18	4324441.67	Аналитический метод	0.1	Закрепление отсутствует



2. Сведения о характерных точках границ объекта

Обозначение характерных точек границ	Координаты, м		Метод определения координат характерной точки	Средняя квадратическая погрешность положения характерной точки (Mt), м	Описание обозначения точки на местности (при наличии)
	X	Y			
1	2	3	4	5	6
6337	362345.02	4324272.31	Аналитический метод	0.1	Закрепление отсутствует
6344	360234.35	4323045.54	Аналитический метод	0.1	Закрепление отсутствует
6345	360277.50	4323022.45	Аналитический метод	0.1	Закрепление отсутствует
6346	360276.41	4323014.85	Аналитический метод	0.1	Закрепление отсутствует
6347	360279.58	4323013.25	Аналитический метод	0.1	Закрепление отсутствует
6348	360279.48	4323022.84	Аналитический метод	0.1	Закрепление отсутствует
6349	360234.54	4323046.30	Аналитический метод	0.1	Закрепление отсутствует
6350	360227.77	4323054.02	Аналитический метод	0.1	Закрепление отсутствует
6351	360228.85	4323056.56	Аналитический метод	0.1	Закрепление отсутствует
6352	360228.82	4323058.87	Аналитический метод	0.1	Закрепление отсутствует
6353	360210.51	4323069.97	Аналитический метод	0.1	Закрепление отсутствует
6354	360204.47	4323074.31	Аналитический метод	0.1	Закрепление отсутствует
6355	360201.96	4323077.48	Аналитический метод	0.1	Закрепление отсутствует
6356	360193.65	4323089.21	Аналитический метод	0.1	Закрепление отсутствует
6357	360182.10	4323114.09	Аналитический метод	0.1	Закрепление отсутствует
6358	360170.97	4323131.73	Аналитический метод	0.1	Закрепление отсутствует
6359	360147.51	4323129.84	Аналитический метод	0.1	Закрепление отсутствует
6360	360115.83	4323114.22	Аналитический метод	0.1	Закрепление отсутствует
6361	360074.36	4323109.30	Аналитический метод	0.1	Закрепление отсутствует
6362	360030.07	4323125.40	Аналитический метод	0.1	Закрепление отсутствует
6363	359951.20	4323127.63	Аналитический метод	0.1	Закрепление отсутствует
6364	359967.15	4322927.43	Аналитический метод	0.1	Закрепление отсутствует
6365	359970.00	4322924.67	Аналитический метод	0.1	Закрепление отсутствует
6366	360001.55	4322919.43	Аналитический метод	0.1	Закрепление отсутствует
6367	360001.77	4322920.30	Аналитический метод	0.1	Закрепление отсутствует



2. Сведения о характерных точках границ объекта

Обозначение характерных точек границ	Координаты, м		Метод определения координат характерной точки	Средняя квадратическая погрешность положения характерной точки (Mt), м	Описание обозначения точки на местности (при наличии)
	X	Y			
1	2	3	4	5	6
6368	360005.09	4322927.11	Аналитический метод	0.1	Закрепление отсутствует
6369	360015.62	4322958.32	Аналитический метод	0.1	Закрепление отсутствует
6370	360090.86	4323002.45	Аналитический метод	0.1	Закрепление отсутствует
6371	360125.70	4323009.12	Аналитический метод	0.1	Закрепление отсутствует
6372	360163.57	4323019.08	Аналитический метод	0.1	Закрепление отсутствует
6373	360205.52	4323033.64	Аналитический метод	0.1	Закрепление отсутствует
6374	360273.25	4323016.45	Аналитический метод	0.1	Закрепление отсутствует
6375	360274.89	4323015.62	Аналитический метод	0.1	Закрепление отсутствует
6376	360276.05	4323021.43	Аналитический метод	0.1	Закрепление отсутствует
6377	360233.25	4323044.43	Аналитический метод	0.1	Закрепление отсутствует
6378	360226.01	4323053.48	Аналитический метод	0.1	Закрепление отсутствует
6379	360225.33	4323057.29	Аналитический метод	0.1	Закрепление отсутствует
6380	360202.77	4323071.67	Аналитический метод	0.1	Закрепление отсутствует
6381	360197.94	4323077.75	Аналитический метод	0.1	Закрепление отсутствует
6382	360167.92	4323080.02	Аналитический метод	0.1	Закрепление отсутствует
6383	360145.84	4323097.04	Аналитический метод	0.1	Закрепление отсутствует
6384	360130.90	4323092.54	Аналитический метод	0.1	Закрепление отсутствует
6385	360130.58	4323093.46	Аналитический метод	0.1	Закрепление отсутствует
6386	360130.37	4323094.05	Аналитический метод	0.1	Закрепление отсутствует
6387	360131.31	4323094.32	Аналитический метод	0.1	Закрепление отсутствует
6388	360131.53	4323093.78	Аналитический метод	0.1	Закрепление отсутствует
6389	360145.89	4323098.24	Аналитический метод	0.1	Закрепление отсутствует
6390	360168.26	4323080.87	Аналитический метод	0.1	Закрепление отсутствует
6391	360198.46	4323078.70	Аналитический метод	0.1	Закрепление отсутствует
6392	360203.53	4323072.46	Аналитический метод	0.1	Закрепление отсутствует



2. Сведения о характерных точках границ объекта

Обозначение характерных точек границ	Координаты, м		Метод определения координат характерной точки	Средняя квадратическая погрешность положения характерной точки (Mt), м	Описание обозначения точки на местности (при наличии)
	X	Y			
1	2	3	4	5	6
6393	360226.21	4323057.89	Аналитический метод	0.1	Закрепление отсутствует
6394	360226.98	4323053.95	Аналитический метод	0.1	Закрепление отсутствует
6344	360234.35	4323045.54	Аналитический метод	0.1	Закрепление отсутствует
6395	360151.73	4323092.36	Аналитический метод	0.1	Закрепление отсутствует
6396	360126.74	4323085.42	Аналитический метод	0.1	Закрепление отсутствует
6397	360067.64	4323085.97	Аналитический метод	0.1	Закрепление отсутствует
6398	360012.80	4323106.19	Аналитический метод	0.1	Закрепление отсутствует
6399	360006.27	4323074.17	Аналитический метод	0.1	Закрепление отсутствует
6400	360026.33	4323003.67	Аналитический метод	0.1	Закрепление отсутствует
6401	360090.07	4323020.25	Аналитический метод	0.1	Закрепление отсутствует
6402	360110.68	4323028.38	Аналитический метод	0.1	Закрепление отсутствует
6403	360140.97	4323034.61	Аналитический метод	0.1	Закрепление отсутствует
6404	360190.77	4323047.42	Аналитический метод	0.1	Закрепление отсутствует
6405	360185.67	4323064.91	Аналитический метод	0.1	Закрепление отсутствует
6395	360151.73	4323092.36	Аналитический метод	0.1	Закрепление отсутствует
6406	362997.06	4317943.44	Аналитический метод	0.1	Закрепление отсутствует
6407	363036.84	4317964.11	Аналитический метод	0.1	Закрепление отсутствует
6408	363062.29	4317999.13	Аналитический метод	0.1	Закрепление отсутствует
6409	363112.06	4318647.02	Аналитический метод	0.1	Закрепление отсутствует
6410	363037.57	4318652.96	Аналитический метод	0.1	Закрепление отсутствует
6411	362998.87	4318689.71	Аналитический метод	0.1	Закрепление отсутствует
6412	362959.36	4318781.58	Аналитический метод	0.1	Закрепление отсутствует
6413	362891.93	4318938.45	Аналитический метод	0.1	Закрепление отсутствует
6414	362890.51	4318939.35	Аналитический метод	0.1	Закрепление отсутствует
6415	362853.82	4318962.67	Аналитический метод	0.1	Закрепление отсутствует



2. Сведения о характерных точках границ объекта

Обозначение характерных точек границ	Координаты, м		Метод определения координат характерной точки	Средняя квадратическая погрешность положения характерной точки (Mt), м	Описание обозначения точки на местности (при наличии)
	X	Y			
1	2	3	4	5	6
6416	362860.34	4318972.59	Аналитический метод	0.1	Закрепление отсутствует
6417	362867.94	4318983.50	Аналитический метод	0.1	Закрепление отсутствует
6418	362908.91	4318954.94	Аналитический метод	0.1	Закрепление отсутствует
6419	362981.54	4318788.24	Аналитический метод	0.1	Закрепление отсутствует
6420	362991.94	4318764.34	Аналитический метод	0.1	Закрепление отсутствует
6421	362993.54	4318781.01	Аналитический метод	0.1	Закрепление отсутствует
6422	362993.69	4318781.09	Аналитический метод	0.1	Закрепление отсутствует
6423	362993.58	4318781.40	Аналитический метод	0.1	Закрепление отсутствует
6424	362994.19	4318787.76	Аналитический метод	0.1	Закрепление отсутствует
6425	362990.97	4318791.19	Аналитический метод	0.1	Закрепление отсутствует
6426	362991.69	4318801.67	Аналитический метод	0.1	Закрепление отсутствует
6427	362985.94	4318812.29	Аналитический метод	0.1	Закрепление отсутствует
6428	362918.47	4318994.48	Аналитический метод	0.1	Закрепление отсутствует
6429	362895.47	4318995.24	Аналитический метод	0.1	Закрепление отсутствует
6430	362897.50	4319046.94	Аналитический метод	0.1	Закрепление отсутствует
6431	362878.02	4319111.61	Аналитический метод	0.1	Закрепление отсутствует
6432	362880.49	4319161.80	Аналитический метод	0.1	Закрепление отсутствует
6433	362883.19	4319215.52	Аналитический метод	0.1	Закрепление отсутствует
6434	362883.54	4319219.10	Аналитический метод	0.1	Закрепление отсутствует
6435	362873.90	4319219.71	Аналитический метод	0.1	Закрепление отсутствует
6436	362862.16	4319185.06	Аналитический метод	0.1	Закрепление отсутствует
6437	362845.08	4319130.96	Аналитический метод	0.1	Закрепление отсутствует
6438	362838.10	4319103.71	Аналитический метод	0.1	Закрепление отсутствует
6439	362837.58	4319081.48	Аналитический метод	0.1	Закрепление отсутствует
6440	362845.75	4319080.31	Аналитический метод	0.1	Закрепление отсутствует



2. Сведения о характерных точках границ объекта

Обозначение характерных точек границ	Координаты, м		Метод определения координат характерной точки	Средняя квадратическая погрешность положения характерной точки (Mt), м	Описание обозначения точки на местности (при наличии)
	X	Y			
1	2	3	4	5	6
6441	362843.59	4319061.15	Аналитический метод	0.1	Закрепление отсутствует
6442	362846.81	4319054.98	Аналитический метод	0.1	Закрепление отсутствует
6443	362852.47	4319003.83	Аналитический метод	0.1	Закрепление отсутствует
6444	362852.21	4318991.98	Аналитический метод	0.1	Закрепление отсутствует
6445	362851.19	4318949.48	Аналитический метод	0.1	Закрепление отсутствует
6446	362857.86	4318915.69	Аналитический метод	0.1	Закрепление отсутствует
6447	362861.03	4318905.00	Аналитический метод	0.1	Закрепление отсутствует
6448	362925.96	4318805.97	Аналитический метод	0.1	Закрепление отсутствует
6449	362926.01	4318771.55	Аналитический метод	0.1	Закрепление отсутствует
6450	362926.24	4318596.57	Аналитический метод	0.1	Закрепление отсутствует
6451	362926.70	4318466.53	Аналитический метод	0.1	Закрепление отсутствует
6452	362916.74	4318329.59	Аналитический метод	0.1	Закрепление отсутствует
6453	362911.58	4318224.30	Аналитический метод	0.1	Закрепление отсутствует
6454	362906.28	4318124.22	Аналитический метод	0.1	Закрепление отсутствует
6455	362891.05	4318018.02	Аналитический метод	0.1	Закрепление отсутствует
6456	362886.90	4317954.35	Аналитический метод	0.1	Закрепление отсутствует
6406	362997.06	4317943.44	Аналитический метод	0.1	Закрепление отсутствует
6457	362950.08	4318178.60	Аналитический метод	0.1	Закрепление отсутствует
6458	362971.03	4318182.85	Аналитический метод	0.1	Закрепление отсутствует
6459	362966.60	4318208.72	Аналитический метод	0.1	Закрепление отсутствует
6460	363020.42	4318210.44	Аналитический метод	0.1	Закрепление отсутствует
6461	363027.20	4318210.66	Аналитический метод	0.1	Закрепление отсутствует
6462	363026.81	4318225.73	Аналитический метод	0.1	Закрепление отсутствует
6463	363029.45	4318225.81	Аналитический метод	0.1	Закрепление отсутствует
6464	363029.26	4318231.56	Аналитический метод	0.1	Закрепление отсутствует



2. Сведения о характерных точках границ объекта

Обозначение характерных точек границ	Координаты, м		Метод определения координат характерной точки	Средняя квадратическая погрешность положения характерной точки (Mt), м	Описание обозначения точки на местности (при наличии)
	X	Y			
1	2	3	4	5	6
6465	363051.46	4318230.86	Аналитический метод	0.1	Закрепление отсутствует
6466	363060.03	4318325.22	Аналитический метод	0.1	Закрепление отсутствует
6467	363061.93	4318325.05	Аналитический метод	0.1	Закрепление отсутствует
6468	363062.94	4318336.31	Аналитический метод	0.1	Закрепление отсутствует
6469	363036.54	4318337.67	Аналитический метод	0.1	Закрепление отсутствует
6470	363035.66	4318327.17	Аналитический метод	0.1	Закрепление отсутствует
6471	362954.79	4318331.37	Аналитический метод	0.1	Закрепление отсутствует
6472	362951.33	4318235.44	Аналитический метод	0.1	Закрепление отсутствует
6473	362930.40	4318222.66	Аналитический метод	0.1	Закрепление отсутствует
6474	362929.21	4318185.47	Аналитический метод	0.1	Закрепление отсутствует
6475	362916.37	4318184.58	Аналитический метод	0.1	Закрепление отсутствует
6476	362917.43	4318160.45	Аналитический метод	0.1	Закрепление отсутствует
6477	362930.08	4318160.99	Аналитический метод	0.1	Закрепление отсутствует
6478	362937.99	4318159.56	Аналитический метод	0.1	Закрепление отсутствует
6457	362950.08	4318178.60	Аналитический метод	0.1	Закрепление отсутствует
6479	363011.53	4319602.39	Аналитический метод	0.1	Закрепление отсутствует
6480	363013.70	4319601.99	Аналитический метод	0.1	Закрепление отсутствует
6481	363019.01	4319622.91	Аналитический метод	0.1	Закрепление отсутствует
6482	363026.90	4319679.64	Аналитический метод	0.1	Закрепление отсутствует
6483	363040.86	4319816.35	Аналитический метод	0.1	Закрепление отсутствует
6484	363047.60	4319884.37	Аналитический метод	0.1	Закрепление отсутствует
6485	363054.49	4319981.01	Аналитический метод	0.1	Закрепление отсутствует
6486	363067.78	4320203.51	Аналитический метод	0.1	Закрепление отсутствует
6487	363033.09	4320354.74	Аналитический метод	0.1	Закрепление отсутствует
6488	363029.49	4320370.26	Аналитический метод	0.1	Закрепление отсутствует



2. Сведения о характерных точках границ объекта

Обозначение характерных точек границ	Координаты, м		Метод определения координат характерной точки	Средняя квадратическая погрешность положения характерной точки (Mt), м	Описание обозначения точки на местности (при наличии)
	X	Y			
1	2	3	4	5	6
6489	363026.59	4320382.76	Аналитический метод	0.1	Закрепление отсутствует
6490	363015.73	4320409.42	Аналитический метод	0.1	Закрепление отсутствует
6491	362956.59	4320554.64	Аналитический метод	0.1	Закрепление отсутствует
6492	362919.85	4320644.89	Аналитический метод	0.1	Закрепление отсутствует
6493	362919.41	4320648.49	Аналитический метод	0.1	Закрепление отсутствует
6494	362911.80	4320666.64	Аналитический метод	0.1	Закрепление отсутствует
6495	362908.11	4320678.76	Аналитический метод	0.1	Закрепление отсутствует
6496	362694.88	4320994.80	Аналитический метод	0.1	Закрепление отсутствует
6497	362520.93	4321169.14	Аналитический метод	0.1	Закрепление отсутствует
6498	362332.48	4321358.25	Аналитический метод	0.1	Закрепление отсутствует
6499	362303.94	4321372.83	Аналитический метод	0.1	Закрепление отсутствует
6500	362171.23	4321450.24	Аналитический метод	0.1	Закрепление отсутствует
6501	361810.77	4321721.33	Аналитический метод	0.1	Закрепление отсутствует
6502	361752.34	4321764.95	Аналитический метод	0.1	Закрепление отсутствует
6503	361685.21	4321825.80	Аналитический метод	0.1	Закрепление отсутствует
6504	361606.86	4321853.35	Аналитический метод	0.1	Закрепление отсутствует
6505	361310.33	4322053.24	Аналитический метод	0.1	Закрепление отсутствует
6506	361007.60	4322257.35	Аналитический метод	0.1	Закрепление отсутствует
6507	361002.80	4322265.41	Аналитический метод	0.1	Закрепление отсутствует
6508	360922.63	4322290.79	Аналитический метод	0.1	Закрепление отсутствует
6509	360914.55	4322281.80	Аналитический метод	0.1	Закрепление отсутствует
6510	360836.59	4322298.81	Аналитический метод	0.1	Закрепление отсутствует
6511	360719.11	4322346.69	Аналитический метод	0.1	Закрепление отсутствует
6512	360662.05	4322394.10	Аналитический метод	0.1	Закрепление отсутствует
6513	360365.39	4322519.48	Аналитический метод	0.1	Закрепление отсутствует



2. Сведения о характерных точках границ объекта					
Обозначение характерных точек границ	Координаты, м		Метод определения координат характерной точки	Средняя квадратическая погрешность положения характерной точки (Mt), м	Описание обозначения точки на местности (при наличии)
	X	Y			
1	2	3	4	5	6
6514	360343.37	4322528.57	Аналитический метод	0.1	Закрепление отсутствует
6515	360174.67	4322598.39	Аналитический метод	0.1	Закрепление отсутствует
6516	360073.26	4322648.84	Аналитический метод	0.1	Закрепление отсутствует
6517	359984.03	4322672.21	Аналитический метод	0.1	Закрепление отсутствует
6518	359977.04	4322678.96	Аналитический метод	0.1	Закрепление отсутствует
6519	359957.74	4322743.68	Аналитический метод	0.1	Закрепление отсутствует
6520	359955.11	4322756.88	Аналитический метод	0.1	Закрепление отсутствует
6521	359961.18	4322927.83	Аналитический метод	0.1	Закрепление отсутствует
6522	359958.79	4322959.42	Аналитический метод	0.1	Закрепление отсутствует
6523	359892.34	4322926.13	Аналитический метод	0.1	Закрепление отсутствует
6524	359890.41	4322916.73	Аналитический метод	0.1	Закрепление отсутствует
6525	359891.23	4322908.78	Аналитический метод	0.1	Закрепление отсутствует
6526	359890.72	4322897.99	Аналитический метод	0.1	Закрепление отсутствует
6527	359889.98	4322891.97	Аналитический метод	0.1	Закрепление отсутствует
6528	359888.57	4322883.42	Аналитический метод	0.1	Закрепление отсутствует
6529	359889.02	4322872.62	Аналитический метод	0.1	Закрепление отсутствует
6530	359890.80	4322865.28	Аналитический метод	0.1	Закрепление отсутствует
6531	359890.34	4322857.03	Аналитический метод	0.1	Закрепление отсутствует
6532	359888.95	4322849.75	Аналитический метод	0.1	Закрепление отсутствует
6533	359888.36	4322846.27	Аналитический метод	0.1	Закрепление отсутствует
6534	359888.12	4322843.42	Аналитический метод	0.1	Закрепление отсутствует
6535	359888.35	4322840.57	Аналитический метод	0.1	Закрепление отсутствует
6536	359889.03	4322836.41	Аналитический метод	0.1	Закрепление отсутствует
6537	359889.61	4322830.81	Аналитический метод	0.1	Закрепление отсутствует
6538	359889.52	4322828.52	Аналитический метод	0.1	Закрепление отсутствует



2. Сведения о характерных точках границ объекта

Обозначение характерных точек границ	Координаты, м		Метод определения координат характерной точки	Средняя квадратическая погрешность положения характерной точки (Mt), м	Описание обозначения точки на местности (при наличии)
	X	Y			
1	2	3	4	5	6
6539	359888.12	4322824.91	Аналитический метод	0.1	Закрепление отсутствует
6540	359887.57	4322822.44	Аналитический метод	0.1	Закрепление отсутствует
6541	359887.70	4322813.89	Аналитический метод	0.1	Закрепление отсутствует
6542	359886.85	4322783.11	Аналитический метод	0.1	Закрепление отсутствует
6543	359889.41	4322746.86	Аналитический метод	0.1	Закрепление отсутствует
6544	359890.63	4322725.25	Аналитический метод	0.1	Закрепление отсутствует
6545	359893.86	4322709.63	Аналитический метод	0.1	Закрепление отсутствует
6546	359895.85	4322695.94	Аналитический метод	0.1	Закрепление отсутствует
6547	359895.03	4322685.47	Аналитический метод	0.1	Закрепление отсутствует
6548	359898.39	4322659.06	Аналитический метод	0.1	Закрепление отсутствует
6549	359904.65	4322638.44	Аналитический метод	0.1	Закрепление отсутствует
6550	359913.13	4322610.53	Аналитический метод	0.1	Закрепление отсутствует
6551	359918.60	4322595.83	Аналитический метод	0.1	Закрепление отсутствует
6552	359921.63	4322587.52	Аналитический метод	0.1	Закрепление отсутствует
6553	359924.67	4322579.21	Аналитический метод	0.1	Закрепление отсутствует
6554	359925.31	4322575.71	Аналитический метод	0.1	Закрепление отсутствует
6555	359926.12	4322572.96	Аналитический метод	0.1	Закрепление отсутствует
6556	359927.51	4322570.46	Аналитический метод	0.1	Закрепление отсутствует
6557	359930.38	4322566.38	Аналитический метод	0.1	Закрепление отсутствует
6558	359931.48	4322564.38	Аналитический метод	0.1	Закрепление отсутствует
6559	359932.20	4322561.67	Аналитический метод	0.1	Закрепление отсутствует
6560	359932.87	4322559.51	Аналитический метод	0.1	Закрепление отсутствует
6561	359934.07	4322557.59	Аналитический метод	0.1	Закрепление отсутствует
6562	359938.19	4322552.61	Аналитический метод	0.1	Закрепление отсутствует
6563	359943.22	4322548.21	Аналитический метод	0.1	Закрепление отсутствует



2. Сведения о характерных точках границ объекта

Обозначение характерных точек границ	Координаты, м		Метод определения координат характерной точки	Средняя квадратическая погрешность положения характерной точки (Mt), м	Описание обозначения точки на местности (при наличии)
	X	Y			
1	2	3	4	5	6
6564	359945.92	4322545.19	Аналитический метод	0.1	Закрепление отсутствует
6565	359947.83	4322541.62	Аналитический метод	0.1	Закрепление отсутствует
6566	359949.68	4322536.85	Аналитический метод	0.1	Закрепление отсутствует
6567	359950.65	4322532.64	Аналитический метод	0.1	Закрепление отсутствует
6568	359951.78	4322529.35	Аналитический метод	0.1	Закрепление отсутствует
6569	359953.56	4322526.37	Аналитический метод	0.1	Закрепление отсутствует
6570	359956.73	4322522.12	Аналитический метод	0.1	Закрепление отсутствует
6571	359958.26	4322518.60	Аналитический метод	0.1	Закрепление отсутствует
6572	359960.14	4322515.94	Аналитический метод	0.1	Закрепление отсутствует
6573	359961.48	4322513.67	Аналитический метод	0.1	Закрепление отсутствует
6574	359962.41	4322511.21	Аналитический метод	0.1	Закрепление отсутствует
6575	359965.57	4322500.05	Аналитический метод	0.1	Закрепление отсутствует
6576	359967.01	4322491.13	Аналитический метод	0.1	Закрепление отсутствует
6577	359968.11	4322482.03	Аналитический метод	0.1	Закрепление отсутствует
6578	359968.18	4322479.69	Аналитический метод	0.1	Закрепление отсутствует
6579	359967.83	4322477.38	Аналитический метод	0.1	Закрепление отсутствует
6580	359967.58	4322476.38	Аналитический метод	0.1	Закрепление отсутствует
6581	360002.85	4322454.56	Аналитический метод	0.1	Закрепление отсутствует
6582	360030.91	4322437.20	Аналитический метод	0.1	Закрепление отсутствует
6583	360130.86	4322470.52	Аналитический метод	0.1	Закрепление отсутствует
6584	360190.88	4322459.21	Аналитический метод	0.1	Закрепление отсутствует
6585	360208.51	4322459.84	Аналитический метод	0.1	Закрепление отсутствует
6586	360218.54	4322458.91	Аналитический метод	0.1	Закрепление отсутствует
6587	360233.82	4322455.73	Аналитический метод	0.1	Закрепление отсутствует
6588	360251.59	4322451.20	Аналитический метод	0.1	Закрепление отсутствует



2. Сведения о характерных точках границ объекта

Обозначение характерных точек границ	Координаты, м		Метод определения координат характерной точки	Средняя квадратическая погрешность положения характерной точки (Mt), м	Описание обозначения точки на местности (при наличии)
	X	Y			
1	2	3	4	5	6
6589	360263.78	4322447.54	Аналитический метод	0.1	Закрепление отсутствует
6590	360280.05	4322442.41	Аналитический метод	0.1	Закрепление отсутствует
6591	360284.12	4322441.64	Аналитический метод	0.1	Закрепление отсутствует
6592	360474.78	4322390.75	Аналитический метод	0.1	Закрепление отсутствует
6593	360542.07	4322364.54	Аналитический метод	0.1	Закрепление отсутствует
6594	360608.55	4322409.47	Аналитический метод	0.1	Закрепление отсутствует
6595	360663.21	4322388.49	Аналитический метод	0.1	Закрепление отсутствует
6596	360723.08	4322338.07	Аналитический метод	0.1	Закрепление отсутствует
6597	360678.37	4322309.44	Аналитический метод	0.1	Закрепление отсутствует
6598	360881.47	4322226.38	Аналитический метод	0.1	Закрепление отсутствует
6599	361280.00	4322018.03	Аналитический метод	0.1	Закрепление отсутствует
6600	361508.86	4321847.09	Аналитический метод	0.1	Закрепление отсутствует
6601	361579.86	4321794.06	Аналитический метод	0.1	Закрепление отсутствует
6602	361674.97	4321730.34	Аналитический метод	0.1	Закрепление отсутствует
6603	361678.22	4321729.19	Аналитический метод	0.1	Закрепление отсутствует
6604	361687.28	4321725.98	Аналитический метод	0.1	Закрепление отсутствует
6605	361750.27	4321696.72	Аналитический метод	0.1	Закрепление отсутствует
6606	361757.77	4321691.49	Аналитический метод	0.1	Закрепление отсутствует
6607	361765.26	4321686.26	Аналитический метод	0.1	Закрепление отсутствует
6608	361772.61	4321680.91	Аналитический метод	0.1	Закрепление отсутствует
6609	361779.67	4321675.19	Аналитический метод	0.1	Закрепление отсутствует
6610	361780.01	4321674.96	Аналитический метод	0.1	Закрепление отсутствует
6611	361784.43	4321671.98	Аналитический метод	0.1	Закрепление отсутствует
6612	361790.17	4321668.05	Аналитический метод	0.1	Закрепление отсутствует
6613	361798.37	4321661.59	Аналитический метод	0.1	Закрепление отсутствует



2. Сведения о характерных точках границ объекта					
Обозначение характерных точек границ	Координаты, м		Метод определения координат характерной точки	Средняя квадратическая погрешность положения характерной точки (Mt), м	Описание обозначения точки на местности (при наличии)
	X	Y			
1	2	3	4	5	6
6614	361803.39	4321658.50	Аналитический метод	0.1	Закрепление отсутствует
6615	361814.36	4321650.67	Аналитический метод	0.1	Закрепление отсутствует
6616	361822.09	4321645.03	Аналитический метод	0.1	Закрепление отсутствует
6617	361834.58	4321636.45	Аналитический метод	0.1	Закрепление отсутствует
6618	361855.81	4321619.80	Аналитический метод	0.1	Закрепление отсутствует
6619	361861.87	4321614.67	Аналитический метод	0.1	Закрепление отсутствует
6620	361868.74	4321607.92	Аналитический метод	0.1	Закрепление отсутствует
6621	361873.99	4321602.46	Аналитический метод	0.1	Закрепление отсутствует
6622	361880.95	4321597.13	Аналитический метод	0.1	Закрепление отсутствует
6623	361888.23	4321592.70	Аналитический метод	0.1	Закрепление отсутствует
6624	361900.20	4321585.98	Аналитический метод	0.1	Закрепление отсутствует
6625	361913.76	4321577.72	Аналитический метод	0.1	Закрепление отсутствует
6626	361919.62	4321573.51	Аналитический метод	0.1	Закрепление отсутствует
6627	361926.03	4321567.71	Аналитический метод	0.1	Закрепление отсутствует
6628	361951.05	4321549.10	Аналитический метод	0.1	Закрепление отсутствует
6629	361960.36	4321543.74	Аналитический метод	0.1	Закрепление отсутствует
6630	361966.61	4321539.38	Аналитический метод	0.1	Закрепление отсутствует
6631	361972.71	4321532.95	Аналитический метод	0.1	Закрепление отсутствует
6632	361977.56	4321527.38	Аналитический метод	0.1	Закрепление отсутствует
6633	361980.51	4321522.73	Аналитический метод	0.1	Закрепление отсутствует
6634	361983.30	4321519.40	Аналитический метод	0.1	Закрепление отсутствует
6635	361986.46	4321516.01	Аналитический метод	0.1	Закрепление отсутствует
6636	361988.78	4321513.52	Аналитический метод	0.1	Закрепление отсутствует
6637	361996.10	4321505.69	Аналитический метод	0.1	Закрепление отсутствует
6638	361999.82	4321502.69	Аналитический метод	0.1	Закрепление отсутствует



2. Сведения о характерных точках границ объекта

Обозначение характерных точек границ	Координаты, м		Метод определения координат характерной точки	Средняя квадратическая погрешность положения характерной точки (Mt), м	Описание обозначения точки на местности (при наличии)
	X	Y			
1	2	3	4	5	6
6639	362014.59	4321489.11	Аналитический метод	0.1	Закрепление отсутствует
6640	362025.65	4321480.62	Аналитический метод	0.1	Закрепление отсутствует
6641	362030.17	4321475.86	Аналитический метод	0.1	Закрепление отсутствует
6642	362039.12	4321469.09	Аналитический метод	0.1	Закрепление отсутствует
6643	362050.43	4321460.46	Аналитический метод	0.1	Закрепление отсутствует
6644	362055.51	4321456.32	Аналитический метод	0.1	Закрепление отсутствует
6645	362064.96	4321448.99	Аналитический метод	0.1	Закрепление отсутствует
6646	362071.31	4321444.70	Аналитический метод	0.1	Закрепление отсутствует
6647	362072.95	4321443.60	Аналитический метод	0.1	Закрепление отсутствует
6648	362073.37	4321443.56	Аналитический метод	0.1	Закрепление отсутствует
6649	362080.05	4321437.87	Аналитический метод	0.1	Закрепление отсутствует
6650	362087.74	4321430.64	Аналитический метод	0.1	Закрепление отсутствует
6651	362090.87	4321427.70	Аналитический метод	0.1	Закрепление отсутствует
6652	362107.52	4321411.12	Аналитический метод	0.1	Закрепление отсутствует
6653	362124.79	4321395.79	Аналитический метод	0.1	Закрепление отсутствует
6654	362130.43	4321390.17	Аналитический метод	0.1	Закрепление отсутствует
6655	362134.36	4321386.50	Аналитический метод	0.1	Закрепление отсутствует
6656	362143.79	4321379.04	Аналитический метод	0.1	Закрепление отсутствует
6657	362148.98	4321375.05	Аналитический метод	0.1	Закрепление отсутствует
6658	362153.88	4321369.71	Аналитический метод	0.1	Закрепление отсутствует
6659	362169.82	4321353.96	Аналитический метод	0.1	Закрепление отсутствует
6660	362182.69	4321339.47	Аналитический метод	0.1	Закрепление отсутствует
6661	362189.56	4321332.71	Аналитический метод	0.1	Закрепление отсутствует
6662	362194.50	4321328.44	Аналитический метод	0.1	Закрепление отсутствует
6663	362217.76	4321305.12	Аналитический метод	0.1	Закрепление отсутствует



2. Сведения о характерных точках границ объекта

Обозначение характерных точек границ	Координаты, м		Метод определения координат характерной точки	Средняя квадратическая погрешность положения характерной точки (Mt), м	Описание обозначения точки на местности (при наличии)
	X	Y			
1	2	3	4	5	6
6664	362234.91	4321287.98	Аналитический метод	0.1	Закрепление отсутствует
6665	362250.15	4321273.58	Аналитический метод	0.1	Закрепление отсутствует
6666	362277.19	4321248.16	Аналитический метод	0.1	Закрепление отсутствует
6667	362305.66	4321224.48	Аналитический метод	0.1	Закрепление отсутствует
6668	362326.45	4321207.08	Аналитический метод	0.1	Закрепление отсутствует
6669	362325.83	4321199.97	Аналитический метод	0.1	Закрепление отсутствует
6670	362673.78	4320857.47	Аналитический метод	0.1	Закрепление отсутствует
6671	362814.45	4320668.68	Аналитический метод	0.1	Закрепление отсутствует
6672	362921.80	4320429.90	Аналитический метод	0.1	Закрепление отсутствует
6673	362969.93	4320246.66	Аналитический метод	0.1	Закрепление отсутствует
6674	362981.03	4320100.43	Аналитический метод	0.1	Закрепление отсутствует
6675	362853.32	4319408.17	Аналитический метод	0.1	Закрепление отсутствует
6676	362696.68	4319063.82	Аналитический метод	0.1	Закрепление отсутствует
6677	362602.25	4318884.69	Аналитический метод	0.1	Закрепление отсутствует
6678	362575.28	4318833.53	Аналитический метод	0.1	Закрепление отсутствует
6679	362575.42	4318826.45	Аналитический метод	0.1	Закрепление отсутствует
6680	362596.55	4318837.86	Аналитический метод	0.1	Закрепление отсутствует
6681	362674.66	4318892.16	Аналитический метод	0.1	Закрепление отсутствует
6682	362661.72	4318911.82	Аналитический метод	0.1	Закрепление отсутствует
6683	362685.32	4318951.12	Аналитический метод	0.1	Закрепление отсутствует
6684	362709.02	4318989.27	Аналитический метод	0.1	Закрепление отсутствует
6685	362724.82	4319010.97	Аналитический метод	0.1	Закрепление отсутствует
6686	362750.37	4319040.24	Аналитический метод	0.1	Закрепление отсутствует
6687	362766.48	4319056.11	Аналитический метод	0.1	Закрепление отсутствует
6688	362772.60	4319060.54	Аналитический метод	0.1	Закрепление отсутствует



2. Сведения о характерных точках границ объекта

Обозначение характерных точек границ	Координаты, м		Метод определения координат характерной точки	Средняя квадратическая погрешность положения характерной точки (Mt), м	Описание обозначения точки на местности (при наличии)
	X	Y			
1	2	3	4	5	6
6689	362777.39	4319063.11	Аналитический метод	0.1	Закрепление отсутствует
6690	362810.88	4319067.92	Аналитический метод	0.1	Закрепление отсутствует
6691	362823.57	4319106.42	Аналитический метод	0.1	Закрепление отсутствует
6692	362832.62	4319135.13	Аналитический метод	0.1	Закрепление отсутствует
6693	362851.22	4319189.12	Аналитический метод	0.1	Закрепление отсутствует
6694	362905.55	4319354.27	Аналитический метод	0.1	Закрепление отсутствует
6695	362943.04	4319464.87	Аналитический метод	0.1	Закрепление отсутствует
6696	362955.06	4319483.85	Аналитический метод	0.1	Закрепление отсутствует
6697	363003.93	4319557.53	Аналитический метод	0.1	Закрепление отсутствует
6698	363006.93	4319557.21	Аналитический метод	0.1	Закрепление отсутствует
6699	363007.93	4319564.32	Аналитический метод	0.1	Закрепление отсутствует
6700	362998.50	4319565.77	Аналитический метод	0.1	Закрепление отсутствует
6701	362998.72	4319568.96	Аналитический метод	0.1	Закрепление отсутствует
6702	362982.94	4319566.32	Аналитический метод	0.1	Закрепление отсутствует
6703	362976.90	4319555.84	Аналитический метод	0.1	Закрепление отсутствует
6704	362963.14	4319520.15	Аналитический метод	0.1	Закрепление отсутствует
6705	362961.05	4319520.91	Аналитический метод	0.1	Закрепление отсутствует
6706	362978.45	4319578.23	Аналитический метод	0.1	Закрепление отсутствует
6707	363001.23	4319582.33	Аналитический метод	0.1	Закрепление отсутствует
6708	363002.08	4319588.21	Аналитический метод	0.1	Закрепление отсутствует
6709	363003.75	4319588.01	Аналитический метод	0.1	Закрепление отсутствует
6710	363004.46	4319591.95	Аналитический метод	0.1	Закрепление отсутствует
6711	362975.08	4319596.91	Аналитический метод	0.1	Закрепление отсутствует
6712	362971.48	4319595.59	Аналитический метод	0.1	Закрепление отсутствует
6713	362968.68	4319592.78	Аналитический метод	0.1	Закрепление отсутствует



2. Сведения о характерных точках границ объекта

Обозначение характерных точек границ	Координаты, м		Метод определения координат характерной точки	Средняя квадратическая погрешность положения характерной точки (Mt), м	Описание обозначения точки на местности (при наличии)
	X	Y			
1	2	3	4	5	6
6714	362972.81	4319601.52	Аналитический метод	0.1	Закрепление отсутствует
6715	362974.94	4319606.03	Аналитический метод	0.1	Закрепление отсутствует
6716	363000.70	4319600.11	Аналитический метод	0.1	Закрепление отсутствует
6717	363010.97	4319598.18	Аналитический метод	0.1	Закрепление отсутствует
6479	363011.53	4319602.39	Аналитический метод	0.1	Закрепление отсутствует
6718	363012.50	4320153.92	Аналитический метод	0.1	Закрепление отсутствует
6719	363044.19	4320152.90	Аналитический метод	0.1	Закрепление отсутствует
6720	363044.57	4320200.30	Аналитический метод	0.1	Закрепление отсутствует
6721	363028.08	4320200.80	Аналитический метод	0.1	Закрепление отсутствует
6722	363027.67	4320217.49	Аналитический метод	0.1	Закрепление отсутствует
6723	363012.49	4320217.61	Аналитический метод	0.1	Закрепление отсутствует
6718	363012.50	4320153.92	Аналитический метод	0.1	Закрепление отсутствует
6724	362969.05	4319612.18	Аналитический метод	0.1	Закрепление отсутствует
6725	362967.70	4319616.03	Аналитический метод	0.1	Закрепление отсутствует
6726	362966.96	4319621.98	Аналитический метод	0.1	Закрепление отсутствует
6727	362967.72	4319624.15	Аналитический метод	0.1	Закрепление отсутствует
6728	362971.59	4319645.86	Аналитический метод	0.1	Закрепление отсутствует
6729	362971.99	4319647.00	Аналитический метод	0.1	Закрепление отсутствует
6730	362974.90	4319660.43	Аналитический метод	0.1	Закрепление отсутствует
6731	362975.44	4319661.70	Аналитический метод	0.1	Закрепление отсутствует
6732	362981.82	4319700.87	Аналитический метод	0.1	Закрепление отсутствует
6733	362983.86	4319702.81	Аналитический метод	0.1	Закрепление отсутствует
6734	362989.04	4319719.00	Аналитический метод	0.1	Закрепление отсутствует
6735	362986.65	4319719.92	Аналитический метод	0.1	Закрепление отсутствует
6736	362984.83	4319713.46	Аналитический метод	0.1	Закрепление отсутствует



2. Сведения о характерных точках границ объекта

Обозначение характерных точек границ	Координаты, м		Метод определения координат характерной точки	Средняя квадратическая погрешность положения характерной точки (Mt), м	Описание обозначения точки на местности (при наличии)
	X	Y			
1	2	3	4	5	6
6737	362982.15	4319710.20	Аналитический метод	0.1	Закрепление отсутствует
6738	362979.00	4319707.89	Аналитический метод	0.1	Закрепление отсутствует
6739	362975.29	4319687.31	Аналитический метод	0.1	Закрепление отсутствует
6740	362963.48	4319618.16	Аналитический метод	0.1	Закрепление отсутствует
6741	362960.25	4319604.67	Аналитический метод	0.1	Закрепление отсутствует
6742	362959.60	4319599.58	Аналитический метод	0.1	Закрепление отсутствует
6743	362959.69	4319595.70	Аналитический метод	0.1	Закрепление отсутствует
6744	362961.23	4319595.10	Аналитический метод	0.1	Закрепление отсутствует
6745	362966.75	4319595.55	Аналитический метод	0.1	Закрепление отсутствует
6746	362972.68	4319608.31	Аналитический метод	0.1	Закрепление отсутствует
6724	362969.05	4319612.18	Аналитический метод	0.1	Закрепление отсутствует
6747	363006.90	4319706.14	Аналитический метод	0.1	Закрепление отсутствует
6748	363006.09	4319701.55	Аналитический метод	0.1	Закрепление отсутствует
6749	363012.54	4319700.18	Аналитический метод	0.1	Закрепление отсутствует
6750	362996.14	4319651.83	Аналитический метод	0.1	Закрепление отсутствует
6751	362991.82	4319653.42	Аналитический метод	0.1	Закрепление отсутствует
6752	362978.25	4319617.87	Аналитический метод	0.1	Закрепление отсутствует
6753	362981.17	4319610.92	Аналитический метод	0.1	Закрепление отсутствует
6754	363000.70	4319603.75	Аналитический метод	0.1	Закрепление отсутствует
6755	363008.85	4319606.91	Аналитический метод	0.1	Закрепление отсутствует
6756	363014.34	4319623.05	Аналитический метод	0.1	Закрепление отсутствует
6757	363018.39	4319640.15	Аналитический метод	0.1	Закрепление отсутствует
6758	363026.71	4319702.14	Аналитический метод	0.1	Закрепление отсутствует
6747	363006.90	4319706.14	Аналитический метод	0.1	Закрепление отсутствует
6759	364209.11	4320084.30	Аналитический метод	0.1	Закрепление отсутствует



2. Сведения о характерных точках границ объекта

Обозначение характерных точек границ	Координаты, м		Метод определения координат характерной точки	Средняя квадратическая погрешность положения характерной точки (Mt), м	Описание обозначения точки на местности (при наличии)
	X	Y			
1	2	3	4	5	6
6760	364211.40	4320083.97	Аналитический метод	0.1	Закрепление отсутствует
6761	364220.80	4320216.66	Аналитический метод	0.1	Закрепление отсутствует
6762	364220.70	4320219.46	Аналитический метод	0.1	Закрепление отсутствует
6763	364222.11	4320252.45	Аналитический метод	0.1	Закрепление отсутствует
6764	364220.13	4320253.33	Аналитический метод	0.1	Закрепление отсутствует
6765	364219.19	4320252.93	Аналитический метод	0.1	Закрепление отсутствует
6766	364218.97	4320249.33	Аналитический метод	0.1	Закрепление отсутствует
6767	364213.11	4320239.08	Аналитический метод	0.1	Закрепление отсутствует
6768	364190.63	4320240.64	Аналитический метод	0.1	Закрепление отсутствует
6769	364191.30	4320250.61	Аналитический метод	0.1	Закрепление отсутствует
6770	364186.32	4320250.97	Аналитический метод	0.1	Закрепление отсутствует
6771	364186.84	4320258.45	Аналитический метод	0.1	Закрепление отсутствует
6772	364192.13	4320262.70	Аналитический метод	0.1	Закрепление отсутствует
6773	364192.46	4320268.66	Аналитический метод	0.1	Закрепление отсутствует
6774	364185.87	4320280.07	Аналитический метод	0.1	Закрепление отсутствует
6775	364186.98	4320296.16	Аналитический метод	0.1	Закрепление отсутствует
6776	364191.95	4320295.80	Аналитический метод	0.1	Закрепление отсутствует
6777	364195.14	4320299.21	Аналитический метод	0.1	Закрепление отсутствует
6778	364195.84	4320309.58	Аналитический метод	0.1	Закрепление отсутствует
6779	364201.08	4320393.78	Аналитический метод	0.1	Закрепление отсутствует
6780	364188.23	4320394.66	Аналитический метод	0.1	Закрепление отсутствует
6781	364188.09	4320392.55	Аналитический метод	0.1	Закрепление отсутствует
6782	364185.39	4320353.41	Аналитический метод	0.1	Закрепление отсутствует
6783	364184.36	4320349.44	Аналитический метод	0.1	Закрепление отсутствует
6784	364181.54	4320308.58	Аналитический метод	0.1	Закрепление отсутствует



2. Сведения о характерных точках границ объекта

Обозначение характерных точек границ	Координаты, м		Метод определения координат характерной точки	Средняя квадратическая погрешность положения характерной точки (Mt), м	Описание обозначения точки на местности (при наличии)
	X	Y			
1	2	3	4	5	6
6785	364180.48	4320308.65	Аналитический метод	0.1	Закрепление отсутствует
6786	364177.94	4320264.53	Аналитический метод	0.1	Закрепление отсутствует
6787	364176.59	4320242.67	Аналитический метод	0.1	Закрепление отсутствует
6788	364173.92	4320200.68	Аналитический метод	0.1	Закрепление отсутствует
6789	364173.65	4320196.26	Аналитический метод	0.1	Закрепление отсутствует
6790	364169.57	4320134.87	Аналитический метод	0.1	Закрепление отсутствует
6791	364169.31	4320132.85	Аналитический метод	0.1	Закрепление отсутствует
6792	364166.12	4320086.57	Аналитический метод	0.1	Закрепление отсутствует
6793	364164.82	4320083.97	Аналитический метод	0.1	Закрепление отсутствует
6794	364167.84	4320084.62	Аналитический метод	0.1	Закрепление отсутствует
6795	364188.67	4320083.28	Аналитический метод	0.1	Закрепление отсутствует
6759	364209.11	4320084.30	Аналитический метод	0.1	Закрепление отсутствует
6796	364313.20	4315524.86	Аналитический метод	0.1	Закрепление отсутствует
6797	364276.88	4315573.52	Аналитический метод	0.1	Закрепление отсутствует
6798	364283.15	4315578.12	Аналитический метод	0.1	Закрепление отсутствует
6799	364258.02	4315584.75	Аналитический метод	0.1	Закрепление отсутствует
6800	364223.64	4315602.16	Аналитический метод	0.1	Закрепление отсутствует
6801	363547.99	4315595.65	Аналитический метод	0.1	Закрепление отсутствует
6802	363362.38	4315754.60	Аналитический метод	0.1	Закрепление отсутствует
6803	363267.86	4315833.09	Аналитический метод	0.1	Закрепление отсутствует
6804	363210.49	4315880.45	Аналитический метод	0.1	Закрепление отсутствует
6805	363069.54	4315989.45	Аналитический метод	0.1	Закрепление отсутствует
6806	363068.67	4315990.29	Аналитический метод	0.1	Закрепление отсутствует
6807	362807.51	4316176.59	Аналитический метод	0.1	Закрепление отсутствует
6808	362776.54	4316195.58	Аналитический метод	0.1	Закрепление отсутствует



2. Сведения о характерных точках границ объекта

Обозначение характерных точек границ	Координаты, м		Метод определения координат характерной точки	Средняя квадратическая погрешность положения характерной точки (Mt), м	Описание обозначения точки на местности (при наличии)
	X	Y			
1	2	3	4	5	6
6809	362754.64	4316209.41	Аналитический метод	0.1	Закрепление отсутствует
6810	362548.42	4316296.10	Аналитический метод	0.1	Закрепление отсутствует
6811	362431.24	4316342.32	Аналитический метод	0.1	Закрепление отсутствует
6812	362421.20	4316348.93	Аналитический метод	0.1	Закрепление отсутствует
6813	362413.20	4316352.37	Аналитический метод	0.1	Закрепление отсутствует
6814	362388.36	4316366.68	Аналитический метод	0.1	Закрепление отсутствует
6815	362388.16	4316366.81	Аналитический метод	0.1	Закрепление отсутствует
6816	362384.70	4316369.97	Аналитический метод	0.1	Закрепление отсутствует
6817	362379.63	4316369.93	Аналитический метод	0.1	Закрепление отсутствует
6818	362377.03	4316369.92	Аналитический метод	0.1	Закрепление отсутствует
6819	362369.18	4316369.86	Аналитический метод	0.1	Закрепление отсутствует
6820	362373.04	4316359.72	Аналитический метод	0.1	Закрепление отсутствует
6821	362415.44	4316340.38	Аналитический метод	0.1	Закрепление отсутствует
6822	362441.84	4316291.41	Аналитический метод	0.1	Закрепление отсутствует
6823	362770.53	4316159.48	Аналитический метод	0.1	Закрепление отсутствует
6824	363035.28	4315953.44	Аналитический метод	0.1	Закрепление отсутствует
6825	363559.17	4315545.73	Аналитический метод	0.1	Закрепление отсутствует
6826	363647.41	4315539.86	Аналитический метод	0.1	Закрепление отсутствует
6827	363960.69	4315519.00	Аналитический метод	0.1	Закрепление отсутствует
6828	363986.42	4315351.74	Аналитический метод	0.1	Закрепление отсутствует
6829	363988.36	4315339.29	Аналитический метод	0.1	Закрепление отсутствует
6830	364003.43	4315241.96	Аналитический метод	0.1	Закрепление отсутствует
6831	364113.32	4315118.66	Аналитический метод	0.1	Закрепление отсутствует
6832	364124.08	4315125.38	Аналитический метод	0.1	Закрепление отсутствует
6833	364428.82	4315227.14	Аналитический метод	0.1	Закрепление отсутствует



2. Сведения о характерных точках границ объекта

Обозначение характерных точек границ	Координаты, м		Метод определения координат характерной точки	Средняя квадратическая погрешность положения характерной точки (Mt), м	Описание обозначения точки на местности (при наличии)
	X	Y			
1	2	3	4	5	6
6834	364444.76	4315262.14	Аналитический метод	0.1	Закрепление отсутствует
6835	364396.19	4315488.01	Аналитический метод	0.1	Закрепление отсутствует
6796	364313.20	4315524.86	Аналитический метод	0.1	Закрепление отсутствует
6836	362394.00	4316556.21	Аналитический метод	0.1	Закрепление отсутствует
6837	362397.09	4316591.20	Аналитический метод	0.1	Закрепление отсутствует
6838	362402.82	4316629.59	Аналитический метод	0.1	Закрепление отсутствует
6839	362409.32	4316683.31	Аналитический метод	0.1	Закрепление отсутствует
6840	362441.49	4316782.19	Аналитический метод	0.1	Закрепление отсутствует
6841	362451.36	4316832.88	Аналитический метод	0.1	Закрепление отсутствует
6842	362474.49	4316975.86	Аналитический метод	0.1	Закрепление отсутствует
6843	362484.45	4317035.12	Аналитический метод	0.1	Закрепление отсутствует
6844	362479.08	4317089.32	Аналитический метод	0.1	Закрепление отсутствует
6845	362474.76	4317143.69	Аналитический метод	0.1	Закрепление отсутствует
6846	362466.25	4317279.33	Аналитический метод	0.1	Закрепление отсутствует
6847	362467.62	4317311.46	Аналитический метод	0.1	Закрепление отсутствует
6848	362475.09	4317373.97	Аналитический метод	0.1	Закрепление отсутствует
6849	362483.71	4317459.67	Аналитический метод	0.1	Закрепление отсутствует
6850	362493.31	4317528.50	Аналитический метод	0.1	Закрепление отсутствует
6851	362500.37	4317545.70	Аналитический метод	0.1	Закрепление отсутствует
6852	362578.98	4317664.60	Аналитический метод	0.1	Закрепление отсутствует
6853	362626.28	4317731.34	Аналитический метод	0.1	Закрепление отсутствует
6854	362595.39	4317762.58	Аналитический метод	0.1	Закрепление отсутствует
6855	362587.88	4317768.07	Аналитический метод	0.1	Закрепление отсутствует
6856	362507.02	4317682.01	Аналитический метод	0.1	Закрепление отсутствует
6857	362457.91	4317628.03	Аналитический метод	0.1	Закрепление отсутствует



2. Сведения о характерных точках границ объекта					
Обозначение характерных точек границ	Координаты, м		Метод определения координат характерной точки	Средняя квадратическая погрешность положения характерной точки (Mt), м	Описание обозначения точки на местности (при наличии)
	X	Y			
1	2	3	4	5	6
6858	362457.31	4317626.65	Аналитический метод	0.1	Закрепление отсутствует
6859	362424.18	4317513.45	Аналитический метод	0.1	Закрепление отсутствует
6860	362423.75	4317512.16	Аналитический метод	0.1	Закрепление отсутствует
6861	362422.04	4317503.54	Аналитический метод	0.1	Закрепление отсутствует
6862	362401.68	4317303.63	Аналитический метод	0.1	Закрепление отсутствует
6863	362374.49	4317223.74	Аналитический метод	0.1	Закрепление отсутствует
6864	362372.83	4317215.96	Аналитический метод	0.1	Закрепление отсутствует
6865	362358.67	4317182.98	Аналитический метод	0.1	Закрепление отсутствует
6866	362334.53	4317165.40	Аналитический метод	0.1	Закрепление отсутствует
6867	362321.74	4317166.29	Аналитический метод	0.1	Закрепление отсутствует
6868	362316.86	4317173.86	Аналитический метод	0.1	Закрепление отсутствует
6869	362298.03	4317159.26	Аналитический метод	0.1	Закрепление отсутствует
6870	362237.51	4316886.85	Аналитический метод	0.1	Закрепление отсутствует
6871	362247.27	4316843.40	Аналитический метод	0.1	Закрепление отсутствует
6872	362250.33	4316843.59	Аналитический метод	0.1	Закрепление отсутствует
6873	362254.22	4316833.22	Аналитический метод	0.1	Закрепление отсутствует
6874	362257.86	4316819.20	Аналитический метод	0.1	Закрепление отсутствует
6875	362270.46	4316815.56	Аналитический метод	0.1	Закрепление отсутствует
6876	362264.50	4316799.87	Аналитический метод	0.1	Закрепление отсутствует
6877	362269.69	4316788.58	Аналитический метод	0.1	Закрепление отсутствует
6878	362283.40	4316776.10	Аналитический метод	0.1	Закрепление отсутствует
6879	362295.44	4316764.24	Аналитический метод	0.1	Закрепление отсутствует
6880	362312.37	4316756.63	Аналитический метод	0.1	Закрепление отсутствует
6881	362333.59	4316717.51	Аналитический метод	0.1	Закрепление отсутствует
6882	362340.50	4316683.98	Аналитический метод	0.1	Закрепление отсутствует



2. Сведения о характерных точках границ объекта

Обозначение характерных точек границ	Координаты, м		Метод определения координат характерной точки	Средняя квадратическая погрешность положения характерной точки (Mt), м	Описание обозначения точки на местности (при наличии)
	X	Y			
1	2	3	4	5	6
6883	362341.00	4316637.13	Аналитический метод	0.1	Закрепление отсутствует
6884	362337.06	4316592.43	Аналитический метод	0.1	Закрепление отсутствует
6885	362327.26	4316542.62	Аналитический метод	0.1	Закрепление отсутствует
6886	362327.01	4316538.97	Аналитический метод	0.1	Закрепление отсутствует
6887	362329.62	4316523.18	Аналитический метод	0.1	Закрепление отсутствует
6888	362328.50	4316487.39	Аналитический метод	0.1	Закрепление отсутствует
6889	362386.74	4316488.74	Аналитический метод	0.1	Закрепление отсутствует
6836	362394.00	4316556.21	Аналитический метод	0.1	Закрепление отсутствует
6890	362273.85	4324578.51	Аналитический метод	0.1	Закрепление отсутствует
6891	362165.42	4324641.87	Аналитический метод	0.1	Закрепление отсутствует
6892	362055.40	4324714.06	Аналитический метод	0.1	Закрепление отсутствует
6893	362032.24	4324731.34	Аналитический метод	0.1	Закрепление отсутствует
6894	361833.92	4324879.35	Аналитический метод	0.1	Закрепление отсутствует
6895	361819.33	4324899.14	Аналитический метод	0.1	Закрепление отсутствует
6896	360653.99	4325662.67	Аналитический метод	0.1	Закрепление отсутствует
6897	360645.30	4325659.14	Аналитический метод	0.1	Закрепление отсутствует
6898	360677.42	4325632.84	Аналитический метод	0.1	Закрепление отсутствует
6899	360999.95	4325368.54	Аналитический метод	0.1	Закрепление отсутствует
6900	362023.13	4324696.48	Аналитический метод	0.1	Закрепление отсутствует
6901	362256.85	4324542.97	Аналитический метод	0.1	Закрепление отсутствует
6890	362273.85	4324578.51	Аналитический метод	0.1	Закрепление отсутствует
6902	363520.08	4319508.56	Аналитический метод	0.1	Закрепление отсутствует
6903	363520.17	4319511.77	Аналитический метод	0.1	Закрепление отсутствует
6904	363520.76	4319520.72	Аналитический метод	0.1	Закрепление отсутствует
6905	363520.79	4319521.49	Аналитический метод	0.1	Закрепление отсутствует



2. Сведения о характерных точках границ объекта

Обозначение характерных точек границ	Координаты, м		Метод определения координат характерной точки	Средняя квадратическая погрешность положения характерной точки (Mt), м	Описание обозначения точки на местности (при наличии)
	X	Y			
1	2	3	4	5	6
6906	363515.57	4319521.80	Аналитический метод	0.1	Закрепление отсутствует
6907	363504.70	4319533.38	Аналитический метод	0.1	Закрепление отсутствует
6908	363508.99	4319554.05	Аналитический метод	0.1	Закрепление отсутствует
6909	363511.13	4319556.44	Аналитический метод	0.1	Закрепление отсутствует
6910	363504.98	4319557.52	Аналитический метод	0.1	Закрепление отсутствует
6911	363502.78	4319563.43	Аналитический метод	0.1	Закрепление отсутствует
6912	363503.46	4319573.21	Аналитический метод	0.1	Закрепление отсутствует
6913	363495.76	4319573.34	Аналитический метод	0.1	Закрепление отсутствует
6914	363483.42	4319576.68	Аналитический метод	0.1	Закрепление отсутствует
6915	363484.84	4319574.00	Аналитический метод	0.1	Закрепление отсутствует
6916	363484.17	4319567.87	Аналитический метод	0.1	Закрепление отсутствует
6917	363472.77	4319568.86	Аналитический метод	0.1	Закрепление отсутствует
6918	363466.36	4319563.64	Аналитический метод	0.1	Закрепление отсутствует
6919	363507.95	4319519.20	Аналитический метод	0.1	Закрепление отсутствует
6902	363520.08	4319508.56	Аналитический метод	0.1	Закрепление отсутствует
6920	361939.69	4324579.71	Аналитический метод	0.1	Закрепление отсутствует
6921	361759.38	4324321.39	Аналитический метод	0.1	Закрепление отсутствует
6922	361801.48	4324304.50	Аналитический метод	0.1	Закрепление отсутствует
6923	361874.30	4324245.36	Аналитический метод	0.1	Закрепление отсутствует
6924	361894.76	4324226.71	Аналитический метод	0.1	Закрепление отсутствует
6925	362062.68	4324358.48	Аналитический метод	0.1	Закрепление отсутствует
6926	362078.02	4324370.75	Аналитический метод	0.1	Закрепление отсутствует
6927	362194.09	4324461.54	Аналитический метод	0.1	Закрепление отсутствует
6928	362203.15	4324450.35	Аналитический метод	0.1	Закрепление отсутствует
6929	362217.06	4324459.79	Аналитический метод	0.1	Закрепление отсутствует



2. Сведения о характерных точках границ объекта

Обозначение характерных точек границ	Координаты, м		Метод определения координат характерной точки	Средняя квадратическая погрешность положения характерной точки (Mt), м	Описание обозначения точки на местности (при наличии)
	X	Y			
1	2	3	4	5	6
6930	362234.22	4324492.78	Аналитический метод	0.1	Закрепление отсутствует
6931	362247.88	4324524.22	Аналитический метод	0.1	Закрепление отсутствует
6932	362017.04	4324677.14	Аналитический метод	0.1	Закрепление отсутствует
6933	362013.55	4324671.12	Аналитический метод	0.1	Закрепление отсутствует
6934	361960.81	4324590.61	Аналитический метод	0.1	Закрепление отсутствует
6935	361952.94	4324586.54	Аналитический метод	0.1	Закрепление отсутствует
6936	361945.76	4324582.84	Аналитический метод	0.1	Закрепление отсутствует
6920	361939.69	4324579.71	Аналитический метод	0.1	Закрепление отсутствует
6937	362539.41	4323345.81	Аналитический метод	0.1	Закрепление отсутствует
6938	362519.90	4323348.12	Аналитический метод	0.1	Закрепление отсутствует
6939	362494.32	4323328.70	Аналитический метод	0.1	Закрепление отсутствует
6940	362476.01	4323339.43	Аналитический метод	0.1	Закрепление отсутствует
6941	362472.58	4323344.45	Аналитический метод	0.1	Закрепление отсутствует
6942	362477.28	4323347.44	Аналитический метод	0.1	Закрепление отсутствует
6943	362470.99	4323356.57	Аналитический метод	0.1	Закрепление отсутствует
6944	362476.90	4323360.94	Аналитический метод	0.1	Закрепление отсутствует
6945	362468.94	4323369.13	Аналитический метод	0.1	Закрепление отсутствует
6946	362472.96	4323380.66	Аналитический метод	0.1	Закрепление отсутствует
6947	362460.90	4323385.91	Аналитический метод	0.1	Закрепление отсутствует
6948	362464.46	4323395.21	Аналитический метод	0.1	Закрепление отсутствует
6949	362475.98	4323390.18	Аналитический метод	0.1	Закрепление отсутствует
6950	362483.14	4323415.34	Аналитический метод	0.1	Закрепление отсутствует
6951	362460.20	4323446.13	Аналитический метод	0.1	Закрепление отсутствует
6952	362436.34	4323477.38	Аналитический метод	0.1	Закрепление отсутствует
6953	362431.31	4323483.15	Аналитический метод	0.1	Закрепление отсутствует



2. Сведения о характерных точках границ объекта

Обозначение характерных точек границ	Координаты, м		Метод определения координат характерной точки	Средняя квадратическая погрешность положения характерной точки (Mt), м	Описание обозначения точки на местности (при наличии)
	X	Y			
1	2	3	4	5	6
6954	362425.57	4323487.41	Аналитический метод	0.1	Закрепление отсутствует
6955	362415.72	4323490.66	Аналитический метод	0.1	Закрепление отсутствует
6956	362402.29	4323488.75	Аналитический метод	0.1	Закрепление отсутствует
6957	362359.96	4323442.31	Аналитический метод	0.1	Закрепление отсутствует
6958	362385.84	4323417.66	Аналитический метод	0.1	Закрепление отсутствует
6959	362421.41	4323346.23	Аналитический метод	0.1	Закрепление отсутствует
6960	362444.27	4323315.17	Аналитический метод	0.1	Закрепление отсутствует
6961	362484.17	4323268.90	Аналитический метод	0.1	Закрепление отсутствует
6962	362528.03	4323300.15	Аналитический метод	0.1	Закрепление отсутствует
6963	362546.77	4323334.14	Аналитический метод	0.1	Закрепление отсутствует
6964	362538.22	4323344.27	Аналитический метод	0.1	Закрепление отсутствует
6937	362539.41	4323345.81	Аналитический метод	0.1	Закрепление отсутствует
6965	363789.22	4316486.70	Аналитический метод	0.1	Закрепление отсутствует
6966	363784.06	4316484.97	Аналитический метод	0.1	Закрепление отсутствует
6967	363778.66	4316482.07	Аналитический метод	0.1	Закрепление отсутствует
6968	363775.67	4316479.18	Аналитический метод	0.1	Закрепление отсутствует
6969	363772.52	4316474.59	Аналитический метод	0.1	Закрепление отсутствует
6970	363769.72	4316462.34	Аналитический метод	0.1	Закрепление отсутствует
6971	363769.65	4316453.46	Аналитический метод	0.1	Закрепление отсутствует
6972	363787.31	4316452.27	Аналитический метод	0.1	Закрепление отсутствует
6965	363789.22	4316486.70	Аналитический метод	0.1	Закрепление отсутствует
6973	363789.34	4316488.85	Аналитический метод	0.1	Закрепление отсутствует
6974	363819.05	4317021.42	Аналитический метод	0.1	Закрепление отсутствует
6975	363922.54	4317015.04	Аналитический метод	0.1	Закрепление отсутствует
6976	363930.46	4317130.12	Аналитический метод	0.1	Закрепление отсутствует



2. Сведения о характерных точках границ объекта

Обозначение характерных точек границ	Координаты, м		Метод определения координат характерной точки	Средняя квадратическая погрешность положения характерной точки (Mt), м	Описание обозначения точки на местности (при наличии)
	X	Y			
1	2	3	4	5	6
6977	363871.38	4317123.80	Аналитический метод	0.1	Закрепление отсутствует
6978	363855.62	4317176.88	Аналитический метод	0.1	Закрепление отсутствует
6979	363924.00	4317191.12	Аналитический метод	0.1	Закрепление отсутствует
6980	363938.12	4317366.50	Аналитический метод	0.1	Закрепление отсутствует
6981	363943.35	4317476.41	Аналитический метод	0.1	Закрепление отсутствует
6982	363937.52	4317475.54	Аналитический метод	0.1	Закрепление отсутствует
6983	363936.90	4317456.67	Аналитический метод	0.1	Закрепление отсутствует
6984	363936.07	4317419.58	Аналитический метод	0.1	Закрепление отсутствует
6985	363917.90	4317419.11	Аналитический метод	0.1	Закрепление отсутствует
6986	363913.72	4317369.72	Аналитический метод	0.1	Закрепление отсутствует
6987	363913.21	4317366.74	Аналитический метод	0.1	Закрепление отсутствует
6988	363856.37	4317369.36	Аналитический метод	0.1	Закрепление отсутствует
6989	363855.11	4317355.63	Аналитический метод	0.1	Закрепление отсутствует
6990	363815.82	4317357.48	Аналитический метод	0.1	Закрепление отсутствует
6991	363816.77	4317371.23	Аналитический метод	0.1	Закрепление отсутствует
6992	363695.82	4317380.42	Аналитический метод	0.1	Закрепление отсутствует
6993	363674.27	4317263.56	Аналитический метод	0.1	Закрепление отсутствует
6994	363669.91	4317228.58	Аналитический метод	0.1	Закрепление отсутствует
6995	363667.78	4317211.42	Аналитический метод	0.1	Закрепление отсутствует
6996	363674.44	4317204.45	Аналитический метод	0.1	Закрепление отсутствует
6997	363703.27	4317196.68	Аналитический метод	0.1	Закрепление отсутствует
6998	363692.06	4317154.96	Аналитический метод	0.1	Закрепление отсутствует
6999	363669.35	4317161.43	Аналитический метод	0.1	Закрепление отсутствует
7000	363667.05	4317164.18	Аналитический метод	0.1	Закрепление отсутствует
7001	363655.75	4317120.76	Аналитический метод	0.1	Закрепление отсутствует



2. Сведения о характерных точках границ объекта					
Обозначение характерных точек границ	Координаты, м		Метод определения координат характерной точки	Средняя квадратическая погрешность положения характерной точки (Mt), м	Описание обозначения точки на местности (при наличии)
	X	Y			
1	2	3	4	5	6
7002	363648.61	4317065.07	Аналитический метод	0.1	Закрепление отсутствует
7003	363651.23	4317062.61	Аналитический метод	0.1	Закрепление отсутствует
7004	363686.30	4316979.42	Аналитический метод	0.1	Закрепление отсутствует
7005	363666.94	4316961.75	Аналитический метод	0.1	Закрепление отсутствует
7006	363695.87	4316930.39	Аналитический метод	0.1	Закрепление отсутствует
7007	363691.32	4316920.77	Аналитический метод	0.1	Закрепление отсутствует
7008	363625.92	4316924.42	Аналитический метод	0.1	Закрепление отсутствует
7009	363623.11	4316893.09	Аналитический метод	0.1	Закрепление отсутствует
7010	363616.87	4316893.38	Аналитический метод	0.1	Закрепление отсутствует
7011	363597.94	4316581.77	Аналитический метод	0.1	Закрепление отсутствует
7012	363576.74	4316551.41	Аналитический метод	0.1	Закрепление отсутствует
7013	363570.81	4316450.44	Аналитический метод	0.1	Закрепление отсутствует
7014	363571.10	4316445.08	Аналитический метод	0.1	Закрепление отсутствует
7015	363752.67	4316432.54	Аналитический метод	0.1	Закрепление отсутствует
7016	363754.18	4316454.50	Аналитический метод	0.1	Закрепление отсутствует
7017	363767.65	4316453.60	Аналитический метод	0.1	Закрепление отсутствует
7018	363767.72	4316462.58	Аналитический метод	0.1	Закрепление отсутствует
7019	363770.66	4316475.41	Аналитический метод	0.1	Закрепление отсутствует
7020	363774.13	4316480.48	Аналитический метод	0.1	Закрепление отсутствует
7021	363777.48	4316483.71	Аналитический метод	0.1	Закрепление отсутствует
7022	363783.26	4316486.81	Аналитический метод	0.1	Закрепление отсутствует
6973	363789.34	4316488.85	Аналитический метод	0.1	Закрепление отсутствует
7023	363716.99	4317280.76	Аналитический метод	0.1	Закрепление отсутствует
7024	363720.09	4317253.87	Аналитический метод	0.1	Закрепление отсутствует
7025	363721.78	4317252.04	Аналитический метод	0.1	Закрепление отсутствует



2. Сведения о характерных точках границ объекта

Обозначение характерных точек границ	Координаты, м		Метод определения координат характерной точки	Средняя квадратическая погрешность положения характерной точки (Mt), м	Описание обозначения точки на местности (при наличии)
	X	Y			
1	2	3	4	5	6
7026	363771.73	4317251.97	Аналитический метод	0.1	Закрепление отсутствует
7027	363793.91	4317291.94	Аналитический метод	0.1	Закрепление отсутствует
7028	363796.06	4317319.78	Аналитический метод	0.1	Закрепление отсутствует
7029	363734.31	4317327.91	Аналитический метод	0.1	Закрепление отсутствует
7030	363732.08	4317325.89	Аналитический метод	0.1	Закрепление отсутствует
7031	363721.15	4317311.84	Аналитический метод	0.1	Закрепление отсутствует
7032	363716.76	4317286.45	Аналитический метод	0.1	Закрепление отсутствует
7023	363716.99	4317280.76	Аналитический метод	0.1	Закрепление отсутствует
7033	363709.20	4316450.58	Аналитический метод	0.1	Закрепление отсутствует
7034	363713.76	4316449.56	Аналитический метод	0.1	Закрепление отсутствует
7035	363713.70	4316448.56	Аналитический метод	0.1	Закрепление отсутствует
7036	363726.63	4316446.68	Аналитический метод	0.1	Закрепление отсутствует
7037	363747.91	4316460.90	Аналитический метод	0.1	Закрепление отсутствует
7038	363752.78	4316496.88	Аналитический метод	0.1	Закрепление отсутствует
7039	363749.59	4316502.83	Аналитический метод	0.1	Закрепление отсутствует
7040	363740.87	4316512.44	Аналитический метод	0.1	Закрепление отсутствует
7041	363696.08	4316514.79	Аналитический метод	0.1	Закрепление отсутствует
7042	363679.91	4316500.99	Аналитический метод	0.1	Закрепление отсутствует
7043	363677.34	4316467.10	Аналитический метод	0.1	Закрепление отсутствует
7044	363687.06	4316455.66	Аналитический метод	0.1	Закрепление отсутствует
7045	363709.13	4316449.59	Аналитический метод	0.1	Закрепление отсутствует
7033	363709.20	4316450.58	Аналитический метод	0.1	Закрепление отсутствует
7046	363865.35	4316599.25	Аналитический метод	0.1	Закрепление отсутствует
7047	363876.53	4316606.22	Аналитический метод	0.1	Закрепление отсутствует
7048	363876.45	4316608.95	Аналитический метод	0.1	Закрепление отсутствует



2. Сведения о характерных точках границ объекта

Обозначение характерных точек границ	Координаты, м		Метод определения координат характерной точки	Средняя квадратическая погрешность положения характерной точки (Mt), м	Описание обозначения точки на местности (при наличии)
	X	Y			
1	2	3	4	5	6
7049	363879.68	4316672.87	Аналитический метод	0.1	Закрепление отсутствует
7050	363921.07	4316992.43	Аналитический метод	0.1	Закрепление отсутствует
7051	363838.78	4316997.96	Аналитический метод	0.1	Закрепление отсутствует
7052	363803.85	4316494.19	Аналитический метод	0.1	Закрепление отсутствует
7053	363810.26	4316497.38	Аналитический метод	0.1	Закрепление отсутствует
7054	363814.65	4316500.17	Аналитический метод	0.1	Закрепление отсутствует
7055	363816.26	4316502.41	Аналитический метод	0.1	Закрепление отсутствует
7056	363816.54	4316507.76	Аналитический метод	0.1	Закрепление отсутствует
7057	363817.10	4316515.46	Аналитический метод	0.1	Закрепление отсутствует
7058	363818.56	4316522.66	Аналитический метод	0.1	Закрепление отсутствует
7059	363823.67	4316532.56	Аналитический метод	0.1	Закрепление отсутствует
7060	363828.96	4316540.22	Аналитический метод	0.1	Закрепление отсутствует
7061	363834.64	4316550.43	Аналитический метод	0.1	Закрепление отсутствует
7062	363847.23	4316572.18	Аналитический метод	0.1	Закрепление отсутствует
7063	363853.96	4316586.10	Аналитический метод	0.1	Закрепление отсутствует
7064	363859.90	4316595.25	Аналитический метод	0.1	Закрепление отсутствует
7046	363865.35	4316599.25	Аналитический метод	0.1	Закрепление отсутствует
7065	364391.57	4325821.82	Аналитический метод	0.1	Закрепление отсутствует
7066	363985.79	4325836.95	Аналитический метод	0.1	Закрепление отсутствует
7067	363985.79	4326268.55	Аналитический метод	0.1	Закрепление отсутствует
7068	364603.82	4326268.55	Аналитический метод	0.1	Закрепление отсутствует
7069	364603.82	4326877.19	Аналитический метод	0.1	Закрепление отсутствует
7070	364264.72	4326951.03	Аналитический метод	0.1	Закрепление отсутствует
7071	364264.16	4326950.01	Аналитический метод	0.1	Закрепление отсутствует
7072	364296.09	4326710.70	Аналитический метод	0.1	Закрепление отсутствует



2. Сведения о характерных точках границ объекта

Обозначение характерных точек границ	Координаты, м		Метод определения координат характерной точки	Средняя квадратическая погрешность положения характерной точки (Mt), м	Описание обозначения точки на местности (при наличии)
	X	Y			
1	2	3	4	5	6
7073	364324.12	4326716.75	Аналитический метод	0.1	Закрепление отсутствует
7074	364420.41	4326790.10	Аналитический метод	0.1	Закрепление отсутствует
7075	364429.61	4326847.99	Аналитический метод	0.1	Закрепление отсутствует
7076	364512.48	4326839.13	Аналитический метод	0.1	Закрепление отсутствует
7077	364506.23	4326770.59	Аналитический метод	0.1	Закрепление отсутствует
7078	364450.63	4326777.25	Аналитический метод	0.1	Закрепление отсутствует
7079	364435.65	4326737.19	Аналитический метод	0.1	Закрепление отсутствует
7080	364404.90	4326689.30	Аналитический метод	0.1	Закрепление отсутствует
7081	364419.05	4326679.80	Аналитический метод	0.1	Закрепление отсутствует
7082	364352.94	4326605.06	Аналитический метод	0.1	Закрепление отсутствует
7083	364346.55	4326548.21	Аналитический метод	0.1	Закрепление отсутствует
7084	364287.16	4326552.66	Аналитический метод	0.1	Закрепление отсутствует
7085	364295.12	4326693.75	Аналитический метод	0.1	Закрепление отсутствует
7086	364091.27	4326725.10	Аналитический метод	0.1	Закрепление отсутствует
7087	363923.57	4326752.39	Аналитический метод	0.1	Закрепление отсутствует
7088	363854.82	4326767.05	Аналитический метод	0.1	Закрепление отсутствует
7089	363842.45	4326768.42	Аналитический метод	0.1	Закрепление отсутствует
7090	363837.74	4326764.88	Аналитический метод	0.1	Закрепление отсутствует
7091	363825.55	4326656.88	Аналитический метод	0.1	Закрепление отсутствует
7092	363810.90	4326431.38	Аналитический метод	0.1	Закрепление отсутствует
7093	363715.43	4326443.83	Аналитический метод	0.1	Закрепление отсутствует
7094	363618.58	4326399.20	Аналитический метод	0.1	Закрепление отсутствует
7095	363617.61	4326382.86	Аналитический метод	0.1	Закрепление отсутствует
7096	363629.32	4326382.18	Аналитический метод	0.1	Закрепление отсутствует
7097	363628.49	4326369.53	Аналитический метод	0.1	Закрепление отсутствует



2. Сведения о характерных точках границ объекта

Обозначение характерных точек границ	Координаты, м		Метод определения координат характерной точки	Средняя квадратическая погрешность положения характерной точки (Mt), м	Описание обозначения точки на местности (при наличии)
	X	Y			
1	2	3	4	5	6
7098	363615.82	4326370.24	Аналитический метод	0.1	Закрепление отсутствует
7099	363611.11	4326290.69	Аналитический метод	0.1	Закрепление отсутствует
7100	363607.26	4326225.56	Аналитический метод	0.1	Закрепление отсутствует
7101	363425.55	4326224.85	Аналитический метод	0.1	Закрепление отсутствует
7102	363363.49	4326258.91	Аналитический метод	0.1	Закрепление отсутствует
7103	363350.53	4326271.29	Аналитический метод	0.1	Закрепление отсутствует
7104	363350.08	4326309.33	Аналитический метод	0.1	Закрепление отсутствует
7105	363338.86	4326309.30	Аналитический метод	0.1	Закрепление отсутствует
7106	363317.97	4326336.69	Аналитический метод	0.1	Закрепление отсутствует
7107	363289.46	4326311.29	Аналитический метод	0.1	Закрепление отсутствует
7108	363158.40	4326276.25	Аналитический метод	0.1	Закрепление отсутствует
7109	363027.01	4326156.39	Аналитический метод	0.1	Закрепление отсутствует
7110	363025.54	4326156.47	Аналитический метод	0.1	Закрепление отсутствует
7111	362982.57	4326117.23	Аналитический метод	0.1	Закрепление отсутствует
7112	362925.25	4326122.03	Аналитический метод	0.1	Закрепление отсутствует
7113	362921.88	4326126.25	Аналитический метод	0.1	Закрепление отсутствует
7114	362981.17	4326121.38	Аналитический метод	0.1	Закрепление отсутствует
7115	363023.62	4326160.10	Аналитический метод	0.1	Закрепление отсутствует
7116	363001.68	4326181.94	Аналитический метод	0.1	Закрепление отсутствует
7117	362950.31	4326236.60	Аналитический метод	0.1	Закрепление отсутствует
7118	362929.34	4326233.07	Аналитический метод	0.1	Закрепление отсутствует
7119	362900.79	4326158.67	Аналитический метод	0.1	Закрепление отсутствует
7120	362893.16	4326159.29	Аналитический метод	0.1	Закрепление отсутствует
7121	362891.29	4326161.83	Аналитический метод	0.1	Закрепление отсутствует
7122	362916.98	4326235.60	Аналитический метод	0.1	Закрепление отсутствует



2. Сведения о характерных точках границ объекта

Обозначение характерных точек границ	Координаты, м		Метод определения координат характерной точки	Средняя квадратическая погрешность положения характерной точки (Mt), м	Описание обозначения точки на местности (при наличии)
	X	Y			
1	2	3	4	5	6
7123	362917.24	4326241.90	Аналитический метод	0.1	Закрепление отсутствует
7124	362857.22	4326318.93	Аналитический метод	0.1	Закрепление отсутствует
7125	362856.29	4326318.90	Аналитический метод	0.1	Закрепление отсутствует
7126	362849.49	4326219.34	Аналитический метод	0.1	Закрепление отсутствует
7127	362845.64	4326163.19	Аналитический метод	0.1	Закрепление отсутствует
7128	362833.23	4326164.22	Аналитический метод	0.1	Закрепление отсутствует
7129	362833.52	4326168.34	Аналитический метод	0.1	Закрепление отсутствует
7130	362838.09	4326235.04	Аналитический метод	0.1	Закрепление отсутствует
7131	362845.81	4326347.58	Аналитический метод	0.1	Закрепление отсутствует
7132	362860.42	4326560.75	Аналитический метод	0.1	Закрепление отсутствует
7133	362863.79	4326609.90	Аналитический метод	0.1	Закрепление отсутствует
7134	362877.00	4326802.64	Аналитический метод	0.1	Закрепление отсутствует
7135	362877.12	4326804.59	Аналитический метод	0.1	Закрепление отсутствует
7136	362878.60	4326892.19	Аналитический метод	0.1	Закрепление отсутствует
7137	362857.86	4326977.44	Аналитический метод	0.1	Закрепление отсутствует
7138	362797.92	4327112.04	Аналитический метод	0.1	Закрепление отсутствует
7139	362796.15	4327112.10	Аналитический метод	0.1	Закрепление отсутствует
7140	362856.84	4326977.20	Аналитический метод	0.1	Закрепление отсутствует
7141	362877.53	4326892.17	Аналитический метод	0.1	Закрепление отсутствует
7142	362876.06	4326804.73	Аналитический метод	0.1	Закрепление отсутствует
7143	362736.13	4326778.60	Аналитический метод	0.1	Закрепление отсутствует
7144	362735.61	4326788.56	Аналитический метод	0.1	Закрепление отсутствует
7145	362725.60	4326787.35	Аналитический метод	0.1	Закрепление отсутствует
7146	362725.49	4326774.22	Аналитический метод	0.1	Закрепление отсутствует
7147	362875.94	4326802.79	Аналитический метод	0.1	Закрепление отсутствует



2. Сведения о характерных точках границ объекта

Обозначение характерных точек границ	Координаты, м		Метод определения координат характерной точки	Средняя квадратическая погрешность положения характерной точки (Mt), м	Описание обозначения точки на местности (при наличии)
	X	Y			
1	2	3	4	5	6
7148	362862.72	4326610.07	Аналитический метод	0.1	Закрепление отсутствует
7149	362733.49	4326539.83	Аналитический метод	0.1	Закрепление отсутствует
7150	362710.19	4326507.20	Аналитический метод	0.1	Закрепление отсутствует
7151	362638.56	4326529.23	Аналитический метод	0.1	Закрепление отсутствует
7152	362607.66	4326538.72	Аналитический метод	0.1	Закрепление отсутствует
7153	362540.74	4326559.31	Аналитический метод	0.1	Закрепление отсутствует
7154	362430.21	4326593.30	Аналитический метод	0.1	Закрепление отсутствует
7155	362358.12	4326505.95	Аналитический метод	0.1	Закрепление отсутствует
7156	362320.93	4326465.31	Аналитический метод	0.1	Закрепление отсутствует
7157	362477.21	4326416.25	Аналитический метод	0.1	Закрепление отсутствует
7158	362621.48	4326371.31	Аналитический метод	0.1	Закрепление отсутствует
7159	362654.09	4326343.75	Аналитический метод	0.1	Закрепление отсутствует
7160	362731.44	4326244.06	Аналитический метод	0.1	Закрепление отсутствует
7161	362745.10	4326226.44	Аналитический метод	0.1	Закрепление отсутствует
7162	362779.74	4326181.79	Аналитический метод	0.1	Закрепление отсутствует
7163	362792.76	4326167.52	Аналитический метод	0.1	Закрепление отсутствует
7164	362791.91	4326167.59	Аналитический метод	0.1	Закрепление отсутствует
7165	362804.86	4326135.84	Аналитический метод	0.1	Закрепление отсутствует
7166	362823.03	4326134.35	Аналитический метод	0.1	Закрепление отсутствует
7167	362829.62	4326127.15	Аналитический метод	0.1	Закрепление отсутствует
7168	362830.60	4326125.87	Аналитический метод	0.1	Закрепление отсутствует
7169	362831.14	4326133.68	Аналитический метод	0.1	Закрепление отсутствует
7170	362843.56	4326132.66	Аналитический метод	0.1	Закрепление отсутствует
7171	362866.95	4326130.75	Аналитический метод	0.1	Закрепление отсутствует
7172	362870.32	4326127.04	Аналитический метод	0.1	Закрепление отсутствует



2. Сведения о характерных точках границ объекта

Обозначение характерных точек границ	Координаты, м		Метод определения координат характерной точки	Средняя квадратическая погрешность положения характерной точки (Mt), м	Описание обозначения точки на местности (при наличии)
	X	Y			
1	2	3	4	5	6
7173	362844.24	4326129.41	Аналитический метод	0.1	Закрепление отсутствует
7174	362843.09	4326112.40	Аналитический метод	0.1	Закрепление отсутствует
7175	362833.15	4325966.94	Аналитический метод	0.1	Закрепление отсутствует
7176	362842.86	4325957.06	Аналитический метод	0.1	Закрепление отсутствует
7177	362840.07	4325917.12	Аналитический метод	0.1	Закрепление отсутствует
7178	362885.75	4325870.68	Аналитический метод	0.1	Закрепление отсутствует
7179	363124.58	4325619.56	Аналитический метод	0.1	Закрепление отсутствует
7180	363219.11	4325572.58	Аналитический метод	0.1	Закрепление отсутствует
7181	363355.91	4325373.46	Аналитический метод	0.1	Закрепление отсутствует
7182	363550.76	4325114.61	Аналитический метод	0.1	Закрепление отсутствует
7183	363674.30	4324951.29	Аналитический метод	0.1	Закрепление отсутствует
7184	363738.88	4324858.37	Аналитический метод	0.1	Закрепление отсутствует
7185	363771.86	4324810.92	Аналитический метод	0.1	Закрепление отсутствует
7186	363797.62	4324777.22	Аналитический метод	0.1	Закрепление отсутствует
7187	363837.88	4324724.13	Аналитический метод	0.1	Закрепление отсутствует
7188	363838.26	4324724.08	Аналитический метод	0.1	Закрепление отсутствует
7189	363880.15	4324718.31	Аналитический метод	0.1	Закрепление отсутствует
7190	363944.68	4324709.48	Аналитический метод	0.1	Закрепление отсутствует
7191	364023.39	4324698.67	Аналитический метод	0.1	Закрепление отсутствует
7192	364006.55	4324781.92	Аналитический метод	0.1	Закрепление отсутствует
7193	363953.57	4324856.45	Аналитический метод	0.1	Закрепление отсутствует
7194	363922.17	4324900.60	Аналитический метод	0.1	Закрепление отсутствует
7195	363663.75	4325264.11	Аналитический метод	0.1	Закрепление отсутствует
7196	364014.26	4325597.64	Аналитический метод	0.1	Закрепление отсутствует
7197	364392.88	4325568.10	Аналитический метод	0.1	Закрепление отсутствует



2. Сведения о характерных точках границ объекта

Обозначение характерных точек границ	Координаты, м		Метод определения координат характерной точки	Средняя квадратическая погрешность положения характерной точки (Mt), м	Описание обозначения точки на местности (при наличии)
	X	Y			
1	2	3	4	5	6
7065	364391.57	4325821.82	Аналитический метод	0.1	Закрепление отсутствует
7198	362888.83	4326044.29	Аналитический метод	0.1	Закрепление отсутствует
7199	362892.57	4326095.83	Аналитический метод	0.1	Закрепление отсутствует
7200	362883.70	4326111.78	Аналитический метод	0.1	Закрепление отсутствует
7201	362879.74	4326057.18	Аналитический метод	0.1	Закрепление отсутствует
7202	362887.52	4326043.18	Аналитический метод	0.1	Закрепление отсутствует
7198	362888.83	4326044.29	Аналитический метод	0.1	Закрепление отсутствует
7203	362900.88	4323625.77	Аналитический метод	0.1	Закрепление отсутствует
7204	362995.22	4323893.15	Аналитический метод	0.1	Закрепление отсутствует
7205	363447.95	4323689.23	Аналитический метод	0.1	Закрепление отсутствует
7206	362992.86	4323983.57	Аналитический метод	0.1	Закрепление отсутствует
7207	362964.66	4323907.84	Аналитический метод	0.1	Закрепление отсутствует
7208	362897.48	4323720.57	Аналитический метод	0.1	Закрепление отсутствует
7209	362895.62	4323628.77	Аналитический метод	0.1	Закрепление отсутствует
7210	362885.93	4323488.11	Аналитический метод	0.1	Закрепление отсутствует
7211	362979.23	4323479.39	Аналитический метод	0.1	Закрепление отсутствует
7212	362982.80	4323479.24	Аналитический метод	0.1	Закрепление отсутствует
7213	362983.01	4323484.13	Аналитический метод	0.1	Закрепление отсутствует
7203	362900.88	4323625.77	Аналитический метод	0.1	Закрепление отсутствует
7214	363803.69	4316491.87	Аналитический метод	0.1	Закрепление отсутствует
7215	363798.57	4316418.06	Аналитический метод	0.1	Закрепление отсутствует
7216	363795.76	4316402.00	Аналитический метод	0.1	Закрепление отсутствует
7217	363787.10	4316288.97	Аналитический метод	0.1	Закрепление отсутствует
7218	363760.80	4316290.65	Аналитический метод	0.1	Закрепление отсутствует
7219	363722.79	4316054.32	Аналитический метод	0.1	Закрепление отсутствует



2. Сведения о характерных точках границ объекта

Обозначение характерных точек границ	Координаты, м		Метод определения координат характерной точки	Средняя квадратическая погрешность положения характерной точки (Mt), м	Описание обозначения точки на местности (при наличии)
	X	Y			
1	2	3	4	5	6
7220	363701.11	4315919.53	Аналитический метод	0.1	Закрепление отсутствует
7221	363695.43	4315909.85	Аналитический метод	0.1	Закрепление отсутствует
7222	363694.38	4315894.63	Аналитический метод	0.1	Закрепление отсутствует
7223	363672.73	4315686.56	Аналитический метод	0.1	Закрепление отсутствует
7224	363657.58	4315681.10	Аналитический метод	0.1	Закрепление отсутствует
7225	363652.19	4315614.70	Аналитический метод	0.1	Закрепление отсутствует
7226	364229.04	4315620.83	Аналитический метод	0.1	Закрепление отсутствует
7227	363872.25	4315774.35	Аналитический метод	0.1	Закрепление отсутствует
7228	363888.16	4316086.41	Аналитический метод	0.1	Закрепление отсутствует
7229	363862.21	4316087.88	Аналитический метод	0.1	Закрепление отсутствует
7230	363882.34	4316396.31	Аналитический метод	0.1	Закрепление отсутствует
7231	363881.90	4316412.23	Аналитический метод	0.1	Закрепление отсутствует
7232	363876.59	4316603.88	Аналитический метод	0.1	Закрепление отсутствует
7233	363866.47	4316597.59	Аналитический метод	0.1	Закрепление отсутствует
7234	363861.38	4316593.85	Аналитический метод	0.1	Закрепление отсутствует
7235	363855.70	4316585.12	Аналитический метод	0.1	Закрепление отсутствует
7236	363848.99	4316571.24	Аналитический метод	0.1	Закрепление отсутствует
7237	363836.38	4316549.45	Аналитический метод	0.1	Закрепление отсутствует
7238	363830.66	4316539.16	Аналитический метод	0.1	Закрепление отсутствует
7239	363825.39	4316531.52	Аналитический метод	0.1	Закрепление отсутствует
7240	363820.46	4316521.99	Аналитический метод	0.1	Закрепление отсутствует
7241	363819.08	4316515.18	Аналитический метод	0.1	Закрепление отсутствует
7242	363818.54	4316507.64	Аналитический метод	0.1	Закрепление отсутствует
7243	363818.22	4316501.71	Аналитический метод	0.1	Закрепление отсутствует
7244	363816.05	4316498.69	Аналитический метод	0.1	Закрепление отсутствует



2. Сведения о характерных точках границ объекта					
Обозначение характерных точек границ	Координаты, м		Метод определения координат характерной точки	Средняя квадратическая погрешность положения характерной точки (Mt), м	Описание обозначения точки на местности (при наличии)
	X	Y			
1	2	3	4	5	6
7245	363811.24	4316495.64	Аналитический метод	0.1	Закрепление отсутствует
7214	363803.69	4316491.87	Аналитический метод	0.1	Закрепление отсутствует
7246	364084.31	4324642.24	Аналитический метод	0.1	Закрепление отсутствует
7247	363991.16	4324653.14	Аналитический метод	0.1	Закрепление отсутствует
7248	363924.11	4324661.02	Аналитический метод	0.1	Закрепление отсутствует
7249	363882.59	4324665.86	Аналитический метод	0.1	Закрепление отсутствует
7250	363931.31	4324602.36	Аналитический метод	0.1	Закрепление отсутствует
7251	364059.18	4324433.13	Аналитический метод	0.1	Закрепление отсутствует
7252	364178.26	4324261.81	Аналитический метод	0.1	Закрепление отсутствует
7253	364306.97	4324079.03	Аналитический метод	0.1	Закрепление отсутствует
7254	364249.78	4323983.74	Аналитический метод	0.1	Закрепление отсутствует
7255	364037.62	4323647.19	Аналитический метод	0.1	Закрепление отсутствует
7256	363992.17	4323575.78	Аналитический метод	0.1	Закрепление отсутствует
7257	364026.82	4323574.07	Аналитический метод	0.1	Закрепление отсутствует
7258	364590.91	4323546.45	Аналитический метод	0.1	Закрепление отсутствует
7259	364630.88	4323544.49	Аналитический метод	0.1	Закрепление отсутствует
7260	365521.89	4323500.86	Аналитический метод	0.1	Закрепление отсутствует
7261	365536.29	4323500.16	Аналитический метод	0.1	Закрепление отсутствует
7262	365551.87	4323499.40	Аналитический метод	0.1	Закрепление отсутствует
7263	365633.69	4323495.39	Аналитический метод	0.1	Закрепление отсутствует
7264	365918.54	4323481.44	Аналитический метод	0.1	Закрепление отсутствует
7265	365935.01	4323480.63	Аналитический метод	0.1	Закрепление отсутствует
7266	365900.12	4323544.29	Аналитический метод	0.1	Закрепление отсутствует
7267	365780.31	4323826.74	Аналитический метод	0.1	Закрепление отсутствует
7268	365658.13	4324122.04	Аналитический метод	0.1	Закрепление отсутствует



2. Сведения о характерных точках границ объекта

Обозначение характерных точек границ	Координаты, м		Метод определения координат характерной точки	Средняя квадратическая погрешность положения характерной точки (Mt), м	Описание обозначения точки на местности (при наличии)
	X	Y			
1	2	3	4	5	6
7269	365646.30	4324133.13	Аналитический метод	0.1	Закрепление отсутствует
7270	365361.83	4324158.83	Аналитический метод	0.1	Закрепление отсутствует
7271	365077.11	4324184.97	Аналитический метод	0.1	Закрепление отсутствует
7272	364915.47	4324199.54	Аналитический метод	0.1	Закрепление отсутствует
7273	364797.39	4324210.19	Аналитический метод	0.1	Закрепление отсутствует
7274	364589.59	4324341.72	Аналитический метод	0.1	Закрепление отсутствует
7275	364492.27	4324388.73	Аналитический метод	0.1	Закрепление отсутствует
7246	364084.31	4324642.24	Аналитический метод	0.1	Закрепление отсутствует
7276	363730.56	4323548.75	Аналитический метод	0.1	Закрепление отсутствует
7277	363866.48	4323537.03	Аналитический метод	0.1	Закрепление отсутствует
7278	364002.47	4323528.11	Аналитический метод	0.1	Закрепление отсутствует
7279	364077.44	4323519.91	Аналитический метод	0.1	Закрепление отсутствует
7280	364448.80	4323456.47	Аналитический метод	0.1	Закрепление отсутствует
7281	364536.53	4323446.20	Аналитический метод	0.1	Закрепление отсутствует
7282	365434.53	4323434.02	Аналитический метод	0.1	Закрепление отсутствует
7283	365544.78	4323426.77	Аналитический метод	0.1	Закрепление отсутствует
7284	365579.43	4323426.29	Аналитический метод	0.1	Закрепление отсутствует
7285	365584.13	4323432.00	Аналитический метод	0.1	Закрепление отсутствует
7286	366352.45	4323421.58	Аналитический метод	0.1	Закрепление отсутствует
7287	366371.38	4323428.45	Аналитический метод	0.1	Закрепление отсутствует
7288	365610.04	4323466.85	Аналитический метод	0.1	Закрепление отсутствует
7289	363722.79	4323562.04	Аналитический метод	0.1	Закрепление отсутствует
7290	363617.95	4323629.80	Аналитический метод	0.1	Закрепление отсутствует
7291	362930.68	4324072.91	Аналитический метод	0.1	Закрепление отсутствует
7292	362935.35	4324068.70	Аналитический метод	0.1	Закрепление отсутствует



2. Сведения о характерных точках границ объекта

Обозначение характерных точек границ	Координаты, м		Метод определения координат характерной точки	Средняя квадратическая погрешность положения характерной точки (Mt), м	Описание обозначения точки на местности (при наличии)
	X	Y			
1	2	3	4	5	6
7293	363651.68	4323602.89	Аналитический метод	0.1	Закрепление отсутствует
7294	363693.37	4323573.02	Аналитический метод	0.1	Закрепление отсутствует
7276	363730.56	4323548.75	Аналитический метод	0.1	Закрепление отсутствует
7295	366332.56	4323383.15	Аналитический метод	0.1	Закрепление отсутствует
7296	365986.76	4323388.32	Аналитический метод	0.1	Закрепление отсутствует
7297	366147.17	4323092.78	Аналитический метод	0.1	Закрепление отсутствует
7298	366249.33	4322900.63	Аналитический метод	0.1	Закрепление отсутствует
7299	366361.60	4322691.18	Аналитический метод	0.1	Закрепление отсутствует
7300	366453.96	4322654.29	Аналитический метод	0.1	Закрепление отсутствует
7301	366457.50	4322636.05	Аналитический метод	0.1	Закрепление отсутствует
7302	366481.54	4322631.56	Аналитический метод	0.1	Закрепление отсутствует
7303	366539.08	4322663.33	Аналитический метод	0.1	Закрепление отсутствует
7304	366701.31	4322700.60	Аналитический метод	0.1	Закрепление отсутствует
7305	366736.03	4322660.73	Аналитический метод	0.1	Закрепление отсутствует
7306	366739.38	4322664.55	Аналитический метод	0.1	Закрепление отсутствует
7307	366746.25	4322659.75	Аналитический метод	0.1	Закрепление отсутствует
7308	366777.23	4322689.25	Аналитический метод	0.1	Закрепление отсутствует
7309	366857.65	4322766.21	Аналитический метод	0.1	Закрепление отсутствует
7310	366790.67	4322844.91	Аналитический метод	0.1	Закрепление отсутствует
7295	366332.56	4323383.15	Аналитический метод	0.1	Закрепление отсутствует
7311	364699.78	4322268.81	Аналитический метод	0.1	Закрепление отсутствует
7312	364896.90	4322380.39	Аналитический метод	0.1	Закрепление отсутствует
7313	365340.35	4322649.82	Аналитический метод	0.1	Закрепление отсутствует
7314	365058.17	4322692.86	Аналитический метод	0.1	Закрепление отсутствует
7315	364567.41	4323215.22	Аналитический метод	0.1	Закрепление отсутствует



2. Сведения о характерных точках границ объекта

Обозначение характерных точек границ	Координаты, м		Метод определения координат характерной точки	Средняя квадратическая погрешность положения характерной точки (Mt), м	Описание обозначения точки на местности (при наличии)
	X	Y			
1	2	3	4	5	6
7316	364580.27	4323401.87	Аналитический метод	0.1	Закрепление отсутствует
7317	364577.32	4323410.09	Аналитический метод	0.1	Закрепление отсутствует
7318	364506.12	4323410.52	Аналитический метод	0.1	Закрепление отсутствует
7319	364536.00	4323402.31	Аналитический метод	0.1	Закрепление отсутствует
7320	364522.24	4323200.86	Аналитический метод	0.1	Закрепление отсутствует
7321	364677.75	4323035.20	Аналитический метод	0.1	Закрепление отсутствует
7322	364589.83	4322888.63	Аналитический метод	0.1	Закрепление отсутствует
7323	364475.37	4322913.56	Аналитический метод	0.1	Закрепление отсутствует
7324	364455.75	4322838.24	Аналитический метод	0.1	Закрепление отсутствует
7325	364633.70	4322690.21	Аналитический метод	0.1	Закрепление отсутствует
7326	364569.36	4322571.68	Аналитический метод	0.1	Закрепление отсутствует
7327	364581.09	4322505.96	Аналитический метод	0.1	Закрепление отсутствует
7328	364589.14	4322416.14	Аналитический метод	0.1	Закрепление отсутствует
7329	364540.05	4322379.18	Аналитический метод	0.1	Закрепление отсутствует
7330	364478.74	4322447.35	Аналитический метод	0.1	Закрепление отсутствует
7331	364460.91	4322449.66	Аналитический метод	0.1	Закрепление отсутствует
7332	364452.45	4322317.04	Аналитический метод	0.1	Закрепление отсутствует
7333	364485.78	4322346.03	Аналитический метод	0.1	Закрепление отсутствует
7311	364699.78	4322268.81	Аналитический метод	0.1	Закрепление отсутствует
7334	365519.90	4322991.23	Аналитический метод	0.1	Закрепление отсутствует
7335	365501.30	4322753.46	Аналитический метод	0.1	Закрепление отсутствует
7336	365474.78	4322681.10	Аналитический метод	0.1	Закрепление отсутствует
7337	365507.71	4322679.49	Аналитический метод	0.1	Закрепление отсутствует
7338	365778.69	4322668.63	Аналитический метод	0.1	Закрепление отсутствует
7339	366123.54	4322651.36	Аналитический метод	0.1	Закрепление отсутствует



2. Сведения о характерных точках границ объекта					
Обозначение характерных точек границ	Координаты, м		Метод определения координат характерной точки	Средняя квадратическая погрешность положения характерной точки (Mt), м	Описание обозначения точки на местности (при наличии)
	X	Y			
1	2	3	4	5	6
7340	366374.24	4322643.07	Аналитический метод	0.1	Закрепление отсутствует
7341	366333.23	4322659.43	Аналитический метод	0.1	Закрепление отсутствует
7342	366214.03	4322881.80	Аналитический метод	0.1	Закрепление отсутствует
7343	366111.93	4323073.87	Аналитический метод	0.1	Закрепление отсутствует
7344	365979.70	4323318.01	Аналитический метод	0.1	Закрепление отсутствует
7345	365940.76	4323389.02	Аналитический метод	0.1	Закрепление отсутствует
7346	365544.90	4323394.95	Аналитический метод	0.1	Закрепление отсутствует
7347	365535.09	4323224.17	Аналитический метод	0.1	Закрепление отсутствует
7334	365519.90	4322991.23	Аналитический метод	0.1	Закрепление отсутствует
7348	366781.33	4326143.49	Аналитический метод	0.1	Закрепление отсутствует
7349	366808.37	4326400.00	Аналитический метод	0.1	Закрепление отсутствует
7350	366226.73	4326523.01	Аналитический метод	0.1	Закрепление отсутствует
7351	366270.98	4325979.56	Аналитический метод	0.1	Закрепление отсутствует
7352	366737.19	4326068.35	Аналитический метод	0.1	Закрепление отсутствует
7348	366781.33	4326143.49	Аналитический метод	0.1	Закрепление отсутствует
7353	364621.24	4323408.79	Аналитический метод	0.1	Закрепление отсутствует
7354	364608.45	4323228.61	Аналитический метод	0.1	Закрепление отсутствует
7355	364854.26	4322969.18	Аналитический метод	0.1	Закрепление отсутствует
7356	365078.03	4322731.07	Аналитический метод	0.1	Закрепление отсутствует
7357	365357.25	4322688.10	Аналитический метод	0.1	Закрепление отсутствует
7358	365376.52	4322685.93	Аналитический метод	0.1	Закрепление отсутствует
7359	365443.40	4322682.65	Аналитический метод	0.1	Закрепление отсутствует
7360	365471.71	4322759.91	Аналитический метод	0.1	Закрепление отсутствует
7361	365489.97	4322993.37	Аналитический метод	0.1	Закрепление отсутствует
7362	365505.16	4323226.00	Аналитический метод	0.1	Закрепление отсутствует



2. Сведения о характерных точках границ объекта

Обозначение характерных точек границ	Координаты, м		Метод определения координат характерной точки	Средняя квадратическая погрешность положения характерной точки (Mt), м	Описание обозначения точки на местности (при наличии)
	X	Y			
1	2	3	4	5	6
7363	365505.37	4323229.44	Аналитический метод	0.1	Закрепление отсутствует
7364	365514.88	4323395.40	Аналитический метод	0.1	Закрепление отсутствует
7365	365253.77	4323399.31	Аналитический метод	0.1	Закрепление отсутствует
7353	364621.24	4323408.79	Аналитический метод	0.1	Закрепление отсутствует

3. Сведения о характерных точках части (частей) границы объекта

Обозначение характерных точек части границы	Координаты, м		Метод определения координат характерной точки	Средняя квадратическая погрешность положения характерной точки (Mt), м	Описание обозначения точки на местности (при наличии)
	X	Y			
1	2	3	4	5	6
-	-	-	-	-	-



Раздел 3							
Сведения о местоположении измененных (уточненных) границ объекта							
1. Система координат -							
2. Сведения о характерных точках границ объекта							
Обозначение характерных точек границ	Существующие координаты, м		Измененные (уточненные) координаты, м		Метод определения координат характерной точки	Средняя квадратическая погрешность положения характерной точки (Mt), м	Описание обозначения точки на местности (при наличии)
	X	Y	X	Y			
1	2	3	4	5	6	7	8
-	-	-	-	-	-	-	
3. Сведения о характерных точках части (частей) границы объекта							
Обозначение характерных точек части границы	Существующие координаты, м		Измененные (уточненные) координаты, м		Метод определения координат характерной точки	Средняя квадратическая погрешность положения характерной точки (Mt), м	Описание обозначения точки на местности (при наличии)
	X	Y	X	Y			
1	2	3	4	5	6	7	8
-	-	-	-	-	-	-	



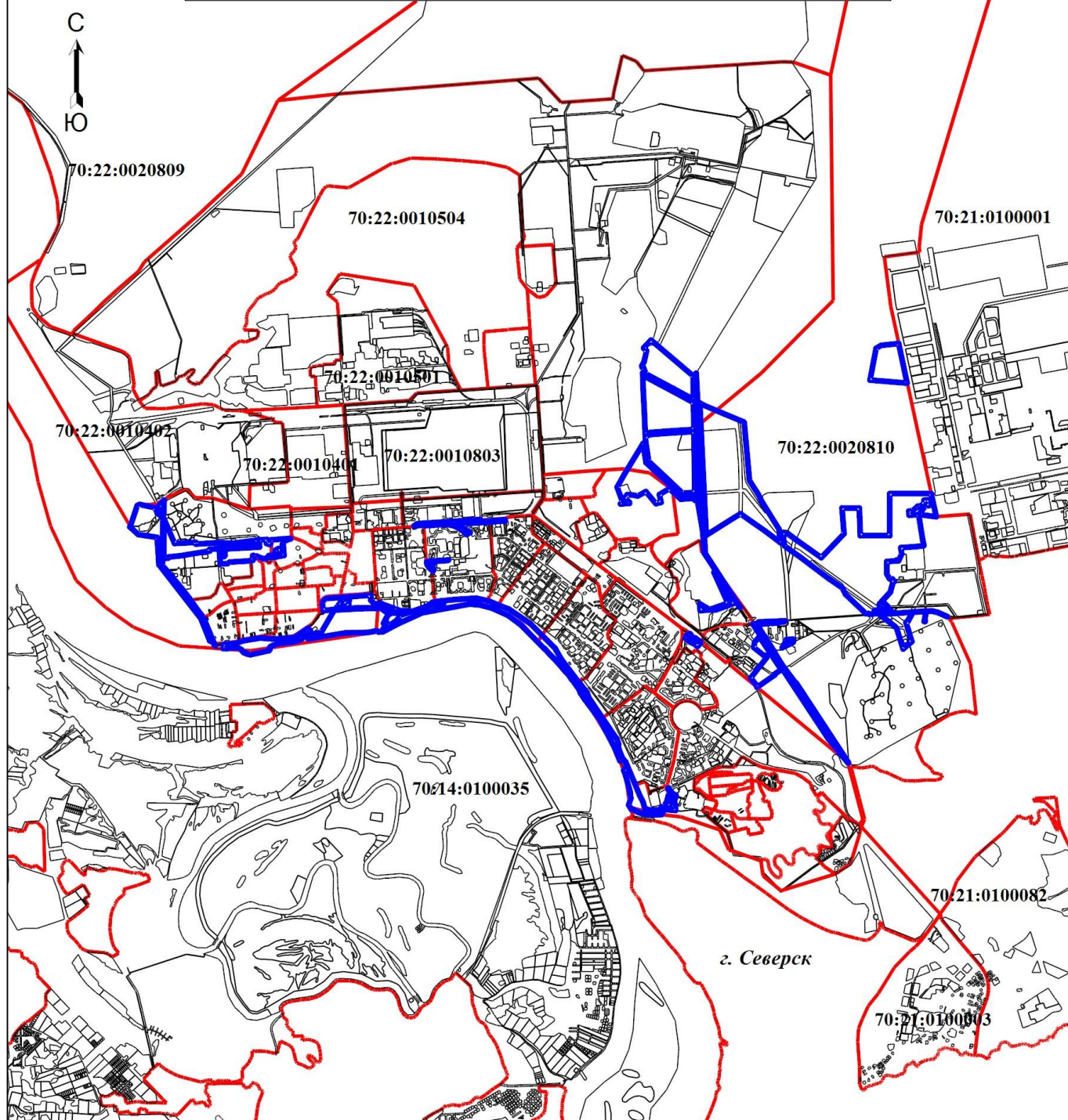
ТЕКСТОВОЕ ОПИСАНИЕ
местоположения границ населенных пунктов, территориальных зон

Прохождение границы		Описание прохождения границы
от точки	до точки	
1	2	3
-	-	-



План границ объекта

Зона зеленых насаждений специального назначения (СН-3)



Масштаб 1:87000

Условные обозначения

- - Граница территориальной зоны
- - Граница кадастрового квартала
- 70:21:0100003** - Номер кадастрового квартала

Подпись _____

Дата " _____ " _____ г.

Место для оттиска печати (при наличии) лица, составившего описание местоположения границ объекта



Приложение 27
УТВЕРЖДЕНО
Решением Думы ЗАТО Северск
от _____ № _____

ГРАФИЧЕСКОЕ ОПИСАНИЕ
местоположения границ населенных пунктов, территориальных зон, особо охраняемых природных территорий,
зон с особыми условиями использования территории
Зона режимных объектов (ВР)

(наименование объекта, местоположение границ которого описано (далее - объект))

Раздел 1

Сведения об объекте

№ п/п	Характеристики объекта	Описание характеристик
1	2	3
1.	Местоположение объекта	Томская область, район ЗАТО Северск, город Северск
2.	Площадь объекта +/- величина погрешности определения площади (Р +/- Дельта Р)	1460368 +/- 423 м ²
3.	Иные характеристики объекта	-



Раздел 2					
Сведения о местоположении границ объекта					
1. Система координат МСК-70, зона 4					
2. Сведения о характерных точках границ объекта					
Обозначение характерных точек границ	Координаты, м		Метод определения координат характерной точки	Средняя квадратическая погрешность положения характерной точки (Mt), м	Описание обозначения точки на местности (при наличии)
	X	Y			
1	2	3	4	5	6
6158	362313.57	4323439.17	Аналитический метод	0.5	Закрепление отсутствует
6159	362323.89	4323447.73	Аналитический метод	0.5	Закрепление отсутствует
6160	362320.13	4323453.18	Аналитический метод	0.5	Закрепление отсутствует
6161	362323.30	4323456.71	Аналитический метод	0.5	Закрепление отсутствует
6162	362327.33	4323460.08	Аналитический метод	0.5	Закрепление отсутствует
6163	362322.45	4323466.17	Аналитический метод	0.5	Закрепление отсутствует
6164	362323.65	4323468.41	Аналитический метод	0.5	Закрепление отсутствует
6165	362329.43	4323473.07	Аналитический метод	0.5	Закрепление отсутствует
6166	362339.64	4323480.48	Аналитический метод	0.5	Закрепление отсутствует
6167	362344.50	4323484.02	Аналитический метод	0.5	Закрепление отсутствует
6168	362351.50	4323489.10	Аналитический метод	0.5	Закрепление отсутствует
6169	362353.94	4323485.93	Аналитический метод	0.5	Закрепление отсутствует
6170	362373.41	4323501.25	Аналитический метод	0.5	Закрепление отсутствует
6171	362373.42	4323503.74	Аналитический метод	0.5	Закрепление отсутствует
6172	362379.18	4323507.41	Аналитический метод	0.5	Закрепление отсутствует
6173	362366.89	4323522.74	Аналитический метод	0.5	Закрепление отсутствует
6174	362323.01	4323578.53	Аналитический метод	0.5	Закрепление отсутствует
6175	362289.38	4323540.59	Аналитический метод	0.5	Закрепление отсутствует
6176	362289.88	4323537.77	Аналитический метод	0.5	Закрепление отсутствует
6177	362285.86	4323532.98	Аналитический метод	0.5	Закрепление отсутствует
6178	362250.29	4323507.61	Аналитический метод	0.5	Закрепление отсутствует
6179	362255.78	4323500.11	Аналитический метод	0.5	Закрепление отсутствует



2. Сведения о характерных точках границ объекта

Обозначение характерных точек границ	Координаты, м		Метод определения координат характерной точки	Средняя квадратическая погрешность положения характерной точки (Mt), м	Описание обозначения точки на местности (при наличии)
	X	Y			
1	2	3	4	5	6
6180	362263.83	4323489.14	Аналитический метод	0.5	Закрепление отсутствует
6181	362276.93	4323473.33	Аналитический метод	0.5	Закрепление отсутствует
6182	362283.61	4323478.40	Аналитический метод	0.5	Закрепление отсутствует
6183	362297.87	4323459.28	Аналитический метод	0.5	Закрепление отсутствует
6184	362309.61	4323444.53	Аналитический метод	0.5	Закрепление отсутствует
6158	362313.57	4323439.17	Аналитический метод	0.5	Закрепление отсутствует
6185	363863.77	4320544.24	Аналитический метод	0.5	Закрепление отсутствует
6186	363864.43	4320554.89	Аналитический метод	0.5	Закрепление отсутствует
6187	363877.92	4320554.15	Аналитический метод	0.5	Закрепление отсутствует
6188	363880.14	4320586.07	Аналитический метод	0.5	Закрепление отсутствует
6189	363875.84	4320586.35	Аналитический метод	0.5	Закрепление отсутствует
6190	363873.86	4320602.74	Аналитический метод	0.5	Закрепление отсутствует
6191	363842.73	4320643.16	Аналитический метод	0.5	Закрепление отсутствует
6192	363830.63	4320653.62	Аналитический метод	0.5	Закрепление отсутствует
6193	363811.19	4320650.58	Аналитический метод	0.5	Закрепление отсутствует
6194	363798.13	4320627.77	Аналитический метод	0.5	Закрепление отсутствует
6195	363791.59	4320628.29	Аналитический метод	0.5	Закрепление отсутствует
6196	363787.99	4320562.85	Аналитический метод	0.5	Закрепление отсутствует
6197	363803.76	4320561.78	Аналитический метод	0.5	Закрепление отсутствует
6198	363802.78	4320547.53	Аналитический метод	0.5	Закрепление отсутствует
6199	363823.13	4320546.26	Аналитический метод	0.5	Закрепление отсутствует
6200	363822.85	4320542.97	Аналитический метод	0.5	Закрепление отсутствует
6201	363846.04	4320541.16	Аналитический метод	0.5	Закрепление отсутствует
6202	363846.28	4320544.66	Аналитический метод	0.5	Закрепление отсутствует
6185	363863.77	4320544.24	Аналитический метод	0.5	Закрепление отсутствует



2. Сведения о характерных точках границ объекта

Обозначение характерных точек границ	Координаты, м		Метод определения координат характерной точки	Средняя квадратическая погрешность положения характерной точки (Mt), м	Описание обозначения точки на местности (при наличии)
	X	Y			
1	2	3	4	5	6
6203	362937.99	4318159.56	Аналитический метод	0.5	Закрепление отсутствует
6204	362950.08	4318178.60	Аналитический метод	0.5	Закрепление отсутствует
6205	362971.03	4318182.85	Аналитический метод	0.5	Закрепление отсутствует
6206	362966.60	4318208.72	Аналитический метод	0.5	Закрепление отсутствует
6207	363020.42	4318210.44	Аналитический метод	0.5	Закрепление отсутствует
6208	363027.20	4318210.66	Аналитический метод	0.5	Закрепление отсутствует
6209	363026.81	4318225.73	Аналитический метод	0.5	Закрепление отсутствует
6210	363029.45	4318225.81	Аналитический метод	0.5	Закрепление отсутствует
6211	363029.26	4318231.56	Аналитический метод	0.5	Закрепление отсутствует
6212	363051.46	4318230.86	Аналитический метод	0.5	Закрепление отсутствует
6213	363060.03	4318325.22	Аналитический метод	0.5	Закрепление отсутствует
6214	363061.93	4318325.05	Аналитический метод	0.5	Закрепление отсутствует
6215	363062.94	4318336.31	Аналитический метод	0.5	Закрепление отсутствует
6216	363036.54	4318337.67	Аналитический метод	0.5	Закрепление отсутствует
6217	363035.66	4318327.17	Аналитический метод	0.5	Закрепление отсутствует
6218	362954.79	4318331.37	Аналитический метод	0.5	Закрепление отсутствует
6219	362951.33	4318235.44	Аналитический метод	0.5	Закрепление отсутствует
6220	362930.40	4318222.66	Аналитический метод	0.5	Закрепление отсутствует
6221	362929.21	4318185.47	Аналитический метод	0.5	Закрепление отсутствует
6222	362916.37	4318184.58	Аналитический метод	0.5	Закрепление отсутствует
6223	362917.43	4318160.45	Аналитический метод	0.5	Закрепление отсутствует
6224	362930.08	4318160.99	Аналитический метод	0.5	Закрепление отсутствует
6203	362937.99	4318159.56	Аналитический метод	0.5	Закрепление отсутствует
6225	364071.87	4320649.17	Аналитический метод	0.5	Закрепление отсутствует
6226	364072.65	4320663.88	Аналитический метод	0.5	Закрепление отсутствует



2. Сведения о характерных точках границ объекта

Обозначение характерных точек границ	Координаты, м		Метод определения координат характерной точки	Средняя квадратическая погрешность положения характерной точки (Mt), м	Описание обозначения точки на местности (при наличии)
	X	Y			
1	2	3	4	5	6
6227	364067.89	4320664.21	Аналитический метод	0.5	Закрепление отсутствует
6228	364068.03	4320666.21	Аналитический метод	0.5	Закрепление отсутствует
6229	364070.79	4320666.01	Аналитический метод	0.5	Закрепление отсутствует
6230	364071.81	4320680.88	Аналитический метод	0.5	Закрепление отсутствует
6231	364052.89	4320678.38	Аналитический метод	0.5	Закрепление отсутствует
6232	364052.83	4320680.40	Аналитический метод	0.5	Закрепление отсутствует
6233	364072.12	4320682.71	Аналитический метод	0.5	Закрепление отсутствует
6234	364071.67	4320689.49	Аналитический метод	0.5	Закрепление отсутствует
6235	364065.69	4320715.46	Аналитический метод	0.5	Закрепление отсутствует
6236	364042.75	4320744.51	Аналитический метод	0.5	Закрепление отсутствует
6237	363973.66	4320692.90	Аналитический метод	0.5	Закрепление отсутствует
6238	363974.25	4320692.32	Аналитический метод	0.5	Закрепление отсутствует
6239	363984.47	4320657.00	Аналитический метод	0.5	Закрепление отсутствует
6240	363984.30	4320654.36	Аналитический метод	0.5	Закрепление отсутствует
6241	363985.30	4320654.30	Аналитический метод	0.5	Закрепление отсутствует
6242	364051.94	4320650.35	Аналитический метод	0.5	Закрепление отсутствует
6225	364071.87	4320649.17	Аналитический метод	0.5	Закрепление отсутствует
6243	363550.92	4321231.59	Аналитический метод	0.5	Закрепление отсутствует
6244	363553.13	4321233.39	Аналитический метод	0.5	Закрепление отсутствует
6245	363561.15	4321239.67	Аналитический метод	0.5	Закрепление отсутствует
6246	363738.87	4321376.89	Аналитический метод	0.5	Закрепление отсутствует
6247	363741.38	4321378.70	Аналитический метод	0.5	Закрепление отсутствует
6248	363692.13	4321441.94	Аналитический метод	0.5	Закрепление отсутствует
6249	363668.45	4321472.34	Аналитический метод	0.5	Закрепление отсутствует
6250	363654.33	4321491.26	Аналитический метод	0.5	Закрепление отсутствует



2. Сведения о характерных точках границ объекта

Обозначение характерных точек границ	Координаты, м		Метод определения координат характерной точки	Средняя квадратическая погрешность положения характерной точки (Mt), м	Описание обозначения точки на местности (при наличии)
	X	Y			
1	2	3	4	5	6
6251	363622.88	4321533.44	Аналитический метод	0.5	Закрепление отсутствует
6252	363618.72	4321539.02	Аналитический метод	0.5	Закрепление отсутствует
6253	363591.50	4321572.74	Аналитический метод	0.5	Закрепление отсутствует
6254	363488.78	4321708.18	Аналитический метод	0.5	Закрепление отсутствует
6255	363458.29	4321747.30	Аналитический метод	0.5	Закрепление отсутствует
6256	363455.95	4321745.14	Аналитический метод	0.5	Закрепление отсутствует
6257	363442.87	4321735.16	Аналитический метод	0.5	Закрепление отсутствует
6258	363443.58	4321734.19	Аналитический метод	0.5	Закрепление отсутствует
6259	363396.46	4321698.56	Аналитический метод	0.5	Закрепление отсутствует
6260	363399.48	4321694.60	Аналитический метод	0.5	Закрепление отсутствует
6261	363389.87	4321687.13	Аналитический метод	0.5	Закрепление отсутствует
6262	363388.57	4321689.13	Аналитический метод	0.5	Закрепление отсутствует
6263	363384.63	4321686.28	Аналитический метод	0.5	Закрепление отсутствует
6264	363340.15	4321651.32	Аналитический метод	0.5	Закрепление отсутствует
6265	363276.79	4321603.23	Аналитический метод	0.5	Закрепление отсутствует
6266	363267.90	4321600.89	Аналитический метод	0.5	Закрепление отсутствует
6267	363271.92	4321595.16	Аналитический метод	0.5	Закрепление отсутствует
6268	363367.25	4321471.63	Аналитический метод	0.5	Закрепление отсутствует
6269	363366.09	4321471.16	Аналитический метод	0.5	Закрепление отсутствует
6270	363407.82	4321417.70	Аналитический метод	0.5	Закрепление отсутствует
6271	363418.26	4321404.22	Аналитический метод	0.5	Закрепление отсутствует
6272	363423.14	4321398.07	Аналитический метод	0.5	Закрепление отсутствует
6273	363429.59	4321390.75	Аналитический метод	0.5	Закрепление отсутствует
6274	363446.97	4321367.75	Аналитический метод	0.5	Закрепление отсутствует
6243	363550.92	4321231.59	Аналитический метод	0.5	Закрепление отсутствует



2. Сведения о характерных точках границ объекта

Обозначение характерных точек границ	Координаты, м		Метод определения координат характерной точки	Средняя квадратическая погрешность положения характерной точки (Mt), м	Описание обозначения точки на местности (при наличии)
	X	Y			
1	2	3	4	5	6
6275	369399.41	4317804.10	Аналитический метод	0.5	Закрепление отсутствует
6276	368939.47	4317836.27	Аналитический метод	0.5	Закрепление отсутствует
6277	368845.37	4317754.24	Аналитический метод	0.5	Закрепление отсутствует
6278	368784.11	4317645.90	Аналитический метод	0.5	Закрепление отсутствует
6279	368750.05	4317647.25	Аналитический метод	0.5	Закрепление отсутствует
6280	368746.60	4317524.14	Аналитический метод	0.5	Закрепление отсутствует
6281	368509.95	4317527.02	Аналитический метод	0.5	Закрепление отсутствует
6282	368510.83	4317331.62	Аналитический метод	0.5	Закрепление отсутствует
6283	368731.52	4317316.19	Аналитический метод	0.5	Закрепление отсутствует
6284	368736.02	4317315.88	Аналитический метод	0.5	Закрепление отсутствует
6285	369362.60	4317273.82	Аналитический метод	0.5	Закрепление отсутствует
6275	369399.41	4317804.10	Аналитический метод	0.5	Закрепление отсутствует
6286	359802.50	4325688.62	Аналитический метод	0.5	Закрепление отсутствует
6287	359813.37	4325703.95	Аналитический метод	0.5	Закрепление отсутствует
6288	359815.01	4325706.26	Аналитический метод	0.5	Закрепление отсутствует
6289	359798.10	4325725.53	Аналитический метод	0.5	Закрепление отсутствует
6290	359777.46	4325746.64	Аналитический метод	0.5	Закрепление отсутствует
6291	359738.09	4325807.45	Аналитический метод	0.5	Закрепление отсутствует
6292	359718.69	4325822.98	Аналитический метод	0.5	Закрепление отсутствует
6293	359715.12	4325818.57	Аналитический метод	0.5	Закрепление отсутствует
6294	359712.53	4325818.52	Аналитический метод	0.5	Закрепление отсутствует
6295	359693.13	4325818.11	Аналитический метод	0.5	Закрепление отсутствует
6296	359689.40	4325811.44	Аналитический метод	0.5	Закрепление отсутствует
6297	359664.55	4325779.10	Аналитический метод	0.5	Закрепление отсутствует
6298	359397.57	4325591.35	Аналитический метод	0.5	Закрепление отсутствует



2. Сведения о характерных точках границ объекта

Обозначение характерных точек границ	Координаты, м		Метод определения координат характерной точки	Средняя квадратическая погрешность положения характерной точки (Mt), м	Описание обозначения точки на местности (при наличии)
	X	Y			
1	2	3	4	5	6
6299	359182.98	4325263.38	Аналитический метод	0.5	Закрепление отсутствует
6300	359182.59	4325263.70	Аналитический метод	0.5	Закрепление отсутствует
6301	359101.20	4325139.98	Аналитический метод	0.5	Закрепление отсутствует
6302	359094.88	4325130.24	Аналитический метод	0.5	Закрепление отсутствует
6303	358747.49	4324669.60	Аналитический метод	0.5	Закрепление отсутствует
6304	359005.99	4324429.70	Аналитический метод	0.5	Закрепление отсутствует
6305	359046.78	4324391.84	Аналитический метод	0.5	Закрепление отсутствует
6306	359215.76	4324363.02	Аналитический метод	0.5	Закрепление отсутствует
6307	359256.82	4324356.10	Аналитический метод	0.5	Закрепление отсутствует
6308	359285.15	4323973.35	Аналитический метод	0.5	Закрепление отсутствует
6309	359375.36	4323948.06	Аналитический метод	0.5	Закрепление отсутствует
6310	359616.07	4323880.57	Аналитический метод	0.5	Закрепление отсутствует
6311	359847.53	4323604.45	Аналитический метод	0.5	Закрепление отсутствует
6312	359855.36	4323594.89	Аналитический метод	0.5	Закрепление отсутствует
6313	359857.83	4323583.37	Аналитический метод	0.5	Закрепление отсутствует
6314	359858.97	4323568.78	Аналитический метод	0.5	Закрепление отсутствует
6315	359855.25	4323462.49	Аналитический метод	0.5	Закрепление отсутствует
6316	359875.82	4323424.98	Аналитический метод	0.5	Закрепление отсутствует
6317	359947.50	4323442.70	Аналитический метод	0.5	Закрепление отсутствует
6318	359959.12	4323388.87	Аналитический метод	0.5	Закрепление отсутствует
6319	359938.82	4323215.64	Аналитический метод	0.5	Закрепление отсутствует
6320	359939.32	4323182.30	Аналитический метод	0.5	Закрепление отсутствует
6321	359945.46	4323135.04	Аналитический метод	0.5	Закрепление отсутствует
6322	359958.79	4322959.42	Аналитический метод	0.5	Закрепление отсутствует
6323	359961.18	4322927.83	Аналитический метод	0.5	Закрепление отсутствует



2. Сведения о характерных точках границ объекта

Обозначение характерных точек границ	Координаты, м		Метод определения координат характерной точки	Средняя квадратическая погрешность положения характерной точки (Mt), м	Описание обозначения точки на местности (при наличии)
	X	Y			
1	2	3	4	5	6
6324	359955.11	4322756.88	Аналитический метод	0.5	Закрепление отсутствует
6325	359957.74	4322743.68	Аналитический метод	0.5	Закрепление отсутствует
6326	359977.04	4322678.96	Аналитический метод	0.5	Закрепление отсутствует
6327	359984.03	4322672.21	Аналитический метод	0.5	Закрепление отсутствует
6328	360073.26	4322648.84	Аналитический метод	0.5	Закрепление отсутствует
6329	360174.67	4322598.39	Аналитический метод	0.5	Закрепление отсутствует
6330	360343.37	4322528.57	Аналитический метод	0.5	Закрепление отсутствует
6331	360365.39	4322519.48	Аналитический метод	0.5	Закрепление отсутствует
6332	360662.05	4322394.10	Аналитический метод	0.5	Закрепление отсутствует
6333	360719.11	4322346.69	Аналитический метод	0.5	Закрепление отсутствует
6334	360836.59	4322298.81	Аналитический метод	0.5	Закрепление отсутствует
6335	360914.55	4322281.80	Аналитический метод	0.5	Закрепление отсутствует
6336	360922.63	4322290.79	Аналитический метод	0.5	Закрепление отсутствует
6337	361002.80	4322265.41	Аналитический метод	0.5	Закрепление отсутствует
6338	361007.60	4322257.35	Аналитический метод	0.5	Закрепление отсутствует
6339	361310.33	4322053.24	Аналитический метод	0.5	Закрепление отсутствует
6340	361606.86	4321853.35	Аналитический метод	0.5	Закрепление отсутствует
6341	361685.21	4321825.80	Аналитический метод	0.5	Закрепление отсутствует
6342	361752.34	4321764.95	Аналитический метод	0.5	Закрепление отсутствует
6343	361810.77	4321721.33	Аналитический метод	0.5	Закрепление отсутствует
6344	362171.23	4321450.24	Аналитический метод	0.5	Закрепление отсутствует
6345	362303.94	4321372.83	Аналитический метод	0.5	Закрепление отсутствует
6346	362332.48	4321358.25	Аналитический метод	0.5	Закрепление отсутствует
6347	362520.93	4321169.14	Аналитический метод	0.5	Закрепление отсутствует
6348	362694.88	4320994.80	Аналитический метод	0.5	Закрепление отсутствует



2. Сведения о характерных точках границ объекта

Обозначение характерных точек границ	Координаты, м		Метод определения координат характерной точки	Средняя квадратическая погрешность положения характерной точки (Mt), м	Описание обозначения точки на местности (при наличии)
	X	Y			
1	2	3	4	5	6
6349	362908.11	4320678.76	Аналитический метод	0.5	Закрепление отсутствует
6350	362911.80	4320666.64	Аналитический метод	0.5	Закрепление отсутствует
6351	362919.41	4320648.49	Аналитический метод	0.5	Закрепление отсутствует
6352	362919.85	4320644.89	Аналитический метод	0.5	Закрепление отсутствует
6353	362956.59	4320554.64	Аналитический метод	0.5	Закрепление отсутствует
6354	363015.73	4320409.42	Аналитический метод	0.5	Закрепление отсутствует
6355	363026.59	4320382.76	Аналитический метод	0.5	Закрепление отсутствует
6356	363029.49	4320370.26	Аналитический метод	0.5	Закрепление отсутствует
6357	363033.09	4320354.74	Аналитический метод	0.5	Закрепление отсутствует
6358	363067.78	4320203.51	Аналитический метод	0.5	Закрепление отсутствует
6359	363054.49	4319981.01	Аналитический метод	0.5	Закрепление отсутствует
6360	363047.60	4319884.37	Аналитический метод	0.5	Закрепление отсутствует
6361	363040.86	4319816.35	Аналитический метод	0.5	Закрепление отсутствует
6362	363026.90	4319679.64	Аналитический метод	0.5	Закрепление отсутствует
6363	363019.01	4319622.91	Аналитический метод	0.5	Закрепление отсутствует
6364	363013.70	4319601.99	Аналитический метод	0.5	Закрепление отсутствует
6365	363011.53	4319602.39	Аналитический метод	0.5	Закрепление отсутствует
6366	363007.99	4319575.40	Аналитический метод	0.5	Закрепление отсутствует
6367	363009.48	4319575.20	Аналитический метод	0.5	Закрепление отсутствует
6368	363006.93	4319557.21	Аналитический метод	0.5	Закрепление отсутствует
6369	363003.93	4319557.53	Аналитический метод	0.5	Закрепление отсутствует
6370	362955.06	4319483.85	Аналитический метод	0.5	Закрепление отсутствует
6371	362943.04	4319464.87	Аналитический метод	0.5	Закрепление отсутствует
6372	362905.55	4319354.27	Аналитический метод	0.5	Закрепление отсутствует
6373	362851.22	4319189.12	Аналитический метод	0.5	Закрепление отсутствует



2. Сведения о характерных точках границ объекта

Обозначение характерных точек границ	Координаты, м		Метод определения координат характерной точки	Средняя квадратическая погрешность положения характерной точки (Mt), м	Описание обозначения точки на местности (при наличии)
	X	Y			
1	2	3	4	5	6
6374	362832.62	4319135.13	Аналитический метод	0.5	Закрепление отсутствует
6375	362823.57	4319106.42	Аналитический метод	0.5	Закрепление отсутствует
6376	362810.88	4319067.92	Аналитический метод	0.5	Закрепление отсутствует
6377	362823.74	4319069.67	Аналитический метод	0.5	Закрепление отсутствует
6378	362829.17	4319075.42	Аналитический метод	0.5	Закрепление отсутствует
6379	362829.70	4319080.56	Аналитический метод	0.5	Закрепление отсутствует
6380	362829.74	4319080.56	Аналитический метод	0.5	Закрепление отсутствует
6381	362841.80	4319079.76	Аналитический метод	0.5	Закрепление отсутствует
6382	362841.47	4319074.24	Аналитический метод	0.5	Закрепление отсутствует
6383	362842.13	4319069.87	Аналитический метод	0.5	Закрепление отсутствует
6384	362830.12	4319070.55	Аналитический метод	0.5	Закрепление отсутствует
6385	362830.13	4319070.05	Аналитический метод	0.5	Закрепление отсутствует
6386	362830.60	4319059.07	Аналитический метод	0.5	Закрепление отсутствует
6387	362844.48	4319002.67	Аналитический метод	0.5	Закрепление отсутствует
6388	362843.51	4318976.90	Аналитический метод	0.5	Закрепление отсутствует
6389	362842.39	4318947.30	Аналитический метод	0.5	Закрепление отсутствует
6390	362842.06	4318941.37	Аналитический метод	0.5	Закрепление отсутствует
6391	362840.85	4318911.85	Аналитический метод	0.5	Закрепление отсутствует
6392	362855.83	4318891.17	Аналитический метод	0.5	Закрепление отсутствует
6393	362916.83	4318804.13	Аналитический метод	0.5	Закрепление отсутствует
6394	362916.88	4318768.80	Аналитический метод	0.5	Закрепление отсутствует
6395	362917.11	4318597.30	Аналитический метод	0.5	Закрепление отсутствует
6396	362913.63	4318466.12	Аналитический метод	0.5	Закрепление отсутствует
6397	362905.14	4318335.70	Аналитический метод	0.5	Закрепление отсутствует
6398	362894.00	4318123.05	Аналитический метод	0.5	Закрепление отсутствует



2. Сведения о характерных точках границ объекта					
Обозначение характерных точек границ	Координаты, м		Метод определения координат характерной точки	Средняя квадратическая погрешность положения характерной точки (Mt), м	Описание обозначения точки на местности (при наличии)
	X	Y			
1	2	3	4	5	6
6399	362888.14	4318063.63	Аналитический метод	0.5	Закрепление отсутствует
6400	362881.90	4317959.77	Аналитический метод	0.5	Закрепление отсутствует
6401	362848.23	4317964.57	Аналитический метод	0.5	Закрепление отсутствует
6402	362834.80	4317965.29	Аналитический метод	0.5	Закрепление отсутствует
6403	362826.54	4317904.57	Аналитический метод	0.5	Закрепление отсутствует
6404	362825.85	4317898.29	Аналитический метод	0.5	Закрепление отсутствует
6405	362821.21	4317898.22	Аналитический метод	0.5	Закрепление отсутствует
6406	362803.47	4317887.40	Аналитический метод	0.5	Закрепление отсутствует
6407	362665.12	4317786.07	Аналитический метод	0.5	Закрепление отсутствует
6408	362627.72	4317729.89	Аналитический метод	0.5	Закрепление отсутствует
6409	362626.28	4317731.34	Аналитический метод	0.5	Закрепление отсутствует
6410	362578.98	4317664.60	Аналитический метод	0.5	Закрепление отсутствует
6411	362500.37	4317545.70	Аналитический метод	0.5	Закрепление отсутствует
6412	362493.31	4317528.50	Аналитический метод	0.5	Закрепление отсутствует
6413	362483.71	4317459.67	Аналитический метод	0.5	Закрепление отсутствует
6414	362475.09	4317373.97	Аналитический метод	0.5	Закрепление отсутствует
6415	362467.62	4317311.46	Аналитический метод	0.5	Закрепление отсутствует
6416	362466.25	4317279.33	Аналитический метод	0.5	Закрепление отсутствует
6417	362474.76	4317143.69	Аналитический метод	0.5	Закрепление отсутствует
6418	362479.08	4317089.32	Аналитический метод	0.5	Закрепление отсутствует
6419	362484.45	4317035.12	Аналитический метод	0.5	Закрепление отсутствует
6420	362474.49	4316975.86	Аналитический метод	0.5	Закрепление отсутствует
6421	362451.36	4316832.88	Аналитический метод	0.5	Закрепление отсутствует
6422	362441.49	4316782.19	Аналитический метод	0.5	Закрепление отсутствует
6423	362409.32	4316683.31	Аналитический метод	0.5	Закрепление отсутствует



2. Сведения о характерных точках границ объекта

Обозначение характерных точек границ	Координаты, м		Метод определения координат характерной точки	Средняя квадратическая погрешность положения характерной точки (Mt), м	Описание обозначения точки на местности (при наличии)
	X	Y			
1	2	3	4	5	6
6424	362402.82	4316629.59	Аналитический метод	0.5	Закрепление отсутствует
6425	362397.09	4316591.20	Аналитический метод	0.5	Закрепление отсутствует
6426	362394.00	4316556.21	Аналитический метод	0.5	Закрепление отсутствует
6427	362385.45	4316476.60	Аналитический метод	0.5	Закрепление отсутствует
6428	362384.81	4316420.53	Аналитический метод	0.5	Закрепление отсутствует
6429	362385.52	4316409.03	Аналитический метод	0.5	Закрепление отсутствует
6430	362384.70	4316369.97	Аналитический метод	0.5	Закрепление отсутствует
6431	362388.36	4316366.69	Аналитический метод	0.5	Закрепление отсутствует
6432	362413.20	4316352.37	Аналитический метод	0.5	Закрепление отсутствует
6433	362421.20	4316348.93	Аналитический метод	0.5	Закрепление отсутствует
6434	362431.24	4316342.32	Аналитический метод	0.5	Закрепление отсутствует
6435	362548.42	4316296.10	Аналитический метод	0.5	Закрепление отсутствует
6436	362754.64	4316209.41	Аналитический метод	0.5	Закрепление отсутствует
6437	362776.54	4316195.58	Аналитический метод	0.5	Закрепление отсутствует
6438	362807.51	4316176.59	Аналитический метод	0.5	Закрепление отсутствует
6439	363068.67	4315990.29	Аналитический метод	0.5	Закрепление отсутствует
6440	363210.49	4315880.45	Аналитический метод	0.5	Закрепление отсутствует
6441	363267.86	4315833.09	Аналитический метод	0.5	Закрепление отсутствует
6442	363362.38	4315754.60	Аналитический метод	0.5	Закрепление отсутствует
6443	363547.99	4315595.65	Аналитический метод	0.5	Закрепление отсутствует
6444	364223.64	4315602.16	Аналитический метод	0.5	Закрепление отсутствует
6445	364258.02	4315584.75	Аналитический метод	0.5	Закрепление отсутствует
6446	364283.15	4315578.12	Аналитический метод	0.5	Закрепление отсутствует
6447	364313.75	4315571.58	Аналитический метод	0.5	Закрепление отсутствует
6448	364377.20	4315549.91	Аналитический метод	0.5	Закрепление отсутствует



2. Сведения о характерных точках границ объекта

Обозначение характерных точек границ	Координаты, м		Метод определения координат характерной точки	Средняя квадратическая погрешность положения характерной точки (Mt), м	Описание обозначения точки на местности (при наличии)
	X	Y			
1	2	3	4	5	6
6449	364416.38	4315536.47	Аналитический метод	0.5	Закрепление отсутствует
6450	364423.56	4315543.04	Аналитический метод	0.5	Закрепление отсутствует
6451	364299.04	4315593.85	Аналитический метод	0.5	Закрепление отсутствует
6452	364276.93	4315603.34	Аналитический метод	0.5	Закрепление отсутствует
6453	364229.04	4315620.83	Аналитический метод	0.5	Закрепление отсутствует
6454	363652.19	4315614.70	Аналитический метод	0.5	Закрепление отсутствует
6455	363558.31	4315613.08	Аналитический метод	0.5	Закрепление отсутствует
6456	363370.64	4315766.76	Аналитический метод	0.5	Закрепление отсутствует
6457	363277.59	4315846.34	Аналитический метод	0.5	Закрепление отсутствует
6458	363220.35	4315895.61	Аналитический метод	0.5	Закрепление отсутствует
6459	363208.14	4315910.38	Аналитический метод	0.5	Закрепление отсутствует
6460	363184.55	4315924.55	Аналитический метод	0.5	Закрепление отсутствует
6461	363043.44	4316027.55	Аналитический метод	0.5	Закрепление отсутствует
6462	362948.97	4316097.76	Аналитический метод	0.5	Закрепление отсутствует
6463	362938.31	4316105.69	Аналитический метод	0.5	Закрепление отсутствует
6464	362926.29	4316114.62	Аналитический метод	0.5	Закрепление отсутствует
6465	362923.00	4316117.07	Аналитический метод	0.5	Закрепление отсутствует
6466	362819.26	4316194.17	Аналитический метод	0.5	Закрепление отсутствует
6467	362786.55	4316214.85	Аналитический метод	0.5	Закрепление отсутствует
6468	362771.80	4316224.26	Аналитический метод	0.5	Закрепление отсутствует
6469	362732.21	4316240.86	Аналитический метод	0.5	Закрепление отсутствует
6470	362648.54	4316276.23	Аналитический метод	0.5	Закрепление отсутствует
6471	362593.96	4316298.51	Аналитический метод	0.5	Закрепление отсутствует
6472	362571.38	4316308.28	Аналитический метод	0.5	Закрепление отсутствует
6473	362569.91	4316308.89	Аналитический метод	0.5	Закрепление отсутствует



2. Сведения о характерных точках границ объекта

Обозначение характерных точек границ	Координаты, м		Метод определения координат характерной точки	Средняя квадратическая погрешность положения характерной точки (Mt), м	Описание обозначения точки на местности (при наличии)
	X	Y			
1	2	3	4	5	6
6474	362555.04	4316315.10	Аналитический метод	0.5	Закрепление отсутствует
6475	362442.87	4316360.12	Аналитический метод	0.5	Закрепление отсутствует
6476	362431.65	4316373.32	Аналитический метод	0.5	Закрепление отсутствует
6477	362423.90	4316376.54	Аналитический метод	0.5	Закрепление отсутствует
6478	362423.27	4316378.40	Аналитический метод	0.5	Закрепление отсутствует
6479	362420.06	4316387.82	Аналитический метод	0.5	Закрепление отсутствует
6480	362405.74	4316397.15	Аналитический метод	0.5	Закрепление отсутствует
6481	362403.78	4316401.21	Аналитический метод	0.5	Закрепление отсутствует
6482	362403.66	4316401.45	Аналитический метод	0.5	Закрепление отсутствует
6483	362404.84	4316419.92	Аналитический метод	0.5	Закрепление отсутствует
6484	362405.04	4316428.58	Аналитический метод	0.5	Закрепление отсутствует
6485	362405.26	4316456.78	Аналитический метод	0.5	Закрепление отсутствует
6486	362406.08	4316474.20	Аналитический метод	0.5	Закрепление отсутствует
6487	362406.22	4316480.70	Аналитический метод	0.5	Закрепление отсутствует
6488	362408.99	4316504.39	Аналитический метод	0.5	Закрепление отсутствует
6489	362409.99	4316513.45	Аналитический метод	0.5	Закрепление отсутствует
6490	362414.95	4316555.54	Аналитический метод	0.5	Закрепление отсутствует
6491	362416.92	4316579.15	Аналитический метод	0.5	Закрепление отсутствует
6492	362417.12	4316581.06	Аналитический метод	0.5	Закрепление отсутствует
6493	362417.78	4316588.93	Аналитический метод	0.5	Закрепление отсутствует
6494	362423.25	4316625.01	Аналитический метод	0.5	Закрепление отсутствует
6495	362423.56	4316627.10	Аналитический метод	0.5	Закрепление отсутствует
6496	362426.38	4316652.13	Аналитический метод	0.5	Закрепление отсутствует
6497	362427.20	4316658.76	Аналитический метод	0.5	Закрепление отсутствует
6498	362429.49	4316678.68	Аналитический метод	0.5	Закрепление отсутствует



2. Сведения о характерных точках границ объекта

Обозначение характерных точек границ	Координаты, м		Метод определения координат характерной точки	Средняя квадратическая погрешность положения характерной точки (Mt), м	Описание обозначения точки на местности (при наличии)
	X	Y			
1	2	3	4	5	6
6499	362461.10	4316774.47	Аналитический метод	0.5	Закрепление отсутствует
6500	362471.17	4316826.67	Аналитический метод	0.5	Закрепление отсутствует
6501	362471.24	4316827.09	Аналитический метод	0.5	Закрепление отсутствует
6502	362477.73	4316872.73	Аналитический метод	0.5	Закрепление отсутствует
6503	362482.03	4316899.07	Аналитический метод	0.5	Закрепление отсутствует
6504	362488.64	4316938.70	Аналитический метод	0.5	Закрепление отсутствует
6505	362493.24	4316965.40	Аналитический метод	0.5	Закрепление отсутствует
6506	362494.13	4316971.01	Аналитический метод	0.5	Закрепление отсутствует
6507	362502.74	4317016.66	Аналитический метод	0.5	Закрепление отсутствует
6508	362505.37	4317037.68	Аналитический метод	0.5	Закрепление отсутствует
6509	362503.14	4317051.56	Аналитический метод	0.5	Закрепление отсутствует
6510	362500.85	4317068.35	Аналитический метод	0.5	Закрепление отсутствует
6511	362498.54	4317089.98	Аналитический метод	0.5	Закрепление отсутствует
6512	362496.37	4317122.00	Аналитический метод	0.5	Закрепление отсутствует
6513	362495.14	4317139.01	Аналитический метод	0.5	Закрепление отсутствует
6514	362491.71	4317175.68	Аналитический метод	0.5	Закрепление отсутствует
6515	362488.45	4317212.14	Аналитический метод	0.5	Закрепление отсутствует
6516	362486.37	4317254.10	Аналитический метод	0.5	Закрепление отсутствует
6517	362484.89	4317281.88	Аналитический метод	0.5	Закрепление отсутствует
6518	362486.42	4317304.07	Аналитический метод	0.5	Закрепление отсутствует
6519	362493.96	4317373.05	Аналитический метод	0.5	Закрепление отсутствует
6520	362498.33	4317413.16	Аналитический метод	0.5	Закрепление отсутствует
6521	362504.35	4317462.73	Аналитический метод	0.5	Закрепление отсутствует
6522	362511.87	4317519.97	Аналитический метод	0.5	Закрепление отсутствует
6523	362518.31	4317535.44	Аналитический метод	0.5	Закрепление отсутствует



2. Сведения о характерных точках границ объекта

Обозначение характерных точек границ	Координаты, м		Метод определения координат характерной точки	Средняя квадратическая погрешность положения характерной точки (Mt), м	Описание обозначения точки на местности (при наличии)
	X	Y			
1	2	3	4	5	6
6524	362554.35	4317590.11	Аналитический метод	0.5	Закрепление отсутствует
6525	362594.38	4317650.86	Аналитический метод	0.5	Закрепление отсутствует
6526	362619.84	4317688.14	Аналитический метод	0.5	Закрепление отсутствует
6527	362646.72	4317728.29	Аналитический метод	0.5	Закрепление отсутствует
6528	362666.11	4317758.42	Аналитический метод	0.5	Закрепление отсутствует
6529	362687.15	4317789.22	Аналитический метод	0.5	Закрепление отсутствует
6530	362687.45	4317793.58	Аналитический метод	0.5	Закрепление отсутствует
6531	362691.11	4317797.51	Аналитический метод	0.5	Закрепление отсутствует
6532	362734.11	4317829.00	Аналитический метод	0.5	Закрепление отсутствует
6533	362770.43	4317856.36	Аналитический метод	0.5	Закрепление отсутствует
6534	362792.02	4317870.35	Аналитический метод	0.5	Закрепление отсутствует
6535	362792.92	4317870.93	Аналитический метод	0.5	Закрепление отсутствует
6536	362813.98	4317884.58	Аналитический метод	0.5	Закрепление отсутствует
6537	362830.60	4317895.35	Аналитический метод	0.5	Закрепление отсутствует
6538	362832.06	4317908.82	Аналитический метод	0.5	Закрепление отсутствует
6539	362834.04	4317927.12	Аналитический метод	0.5	Закрепление отсутствует
6540	362835.86	4317958.05	Аналитический метод	0.5	Закрепление отсутствует
6541	362886.90	4317954.35	Аналитический метод	0.5	Закрепление отсутствует
6542	362890.11	4318004.39	Аналитический метод	0.5	Закрепление отсутствует
6543	362891.05	4318018.02	Аналитический метод	0.5	Закрепление отсутствует
6544	362906.28	4318124.22	Аналитический метод	0.5	Закрепление отсутствует
6545	362916.74	4318329.59	Аналитический метод	0.5	Закрепление отсутствует
6546	362926.70	4318466.53	Аналитический метод	0.5	Закрепление отсутствует
6547	362926.24	4318596.57	Аналитический метод	0.5	Закрепление отсутствует
6548	362926.01	4318771.55	Аналитический метод	0.5	Закрепление отсутствует



2. Сведения о характерных точках границ объекта

Обозначение характерных точек границ	Координаты, м		Метод определения координат характерной точки	Средняя квадратическая погрешность положения характерной точки (Mt), м	Описание обозначения точки на местности (при наличии)
	X	Y			
1	2	3	4	5	6
6549	362925.96	4318805.97	Аналитический метод	0.5	Закрепление отсутствует
6550	362863.48	4318901.25	Аналитический метод	0.5	Закрепление отсутствует
6551	362861.03	4318905.00	Аналитический метод	0.5	Закрепление отсутствует
6552	362857.86	4318915.69	Аналитический метод	0.5	Закрепление отсутствует
6553	362851.19	4318949.48	Аналитический метод	0.5	Закрепление отсутствует
6554	362852.21	4318991.98	Аналитический метод	0.5	Закрепление отсутствует
6555	362852.47	4319003.83	Аналитический метод	0.5	Закрепление отсутствует
6556	362846.81	4319054.98	Аналитический метод	0.5	Закрепление отсутствует
6557	362843.59	4319061.15	Аналитический метод	0.5	Закрепление отсутствует
6558	362845.75	4319080.31	Аналитический метод	0.5	Закрепление отсутствует
6559	362837.58	4319081.48	Аналитический метод	0.5	Закрепление отсутствует
6560	362838.10	4319103.71	Аналитический метод	0.5	Закрепление отсутствует
6561	362845.08	4319130.96	Аналитический метод	0.5	Закрепление отсутствует
6562	362862.16	4319185.06	Аналитический метод	0.5	Закрепление отсутствует
6563	362873.90	4319219.71	Аналитический метод	0.5	Закрепление отсутствует
6564	362874.04	4319220.11	Аналитический метод	0.5	Закрепление отсутствует
6565	362917.68	4319348.91	Аналитический метод	0.5	Закрепление отсутствует
6566	362941.03	4319422.40	Аналитический метод	0.5	Закрепление отсутствует
6567	362959.98	4319475.09	Аналитический метод	0.5	Закрепление отсутствует
6568	362963.82	4319481.54	Аналитический метод	0.5	Закрепление отсутствует
6569	362973.28	4319491.69	Аналитический метод	0.5	Закрепление отсутствует
6570	363017.58	4319551.83	Аналитический метод	0.5	Закрепление отсутствует
6571	363018.25	4319555.34	Аналитический метод	0.5	Закрепление отсутствует
6572	363026.09	4319554.17	Аналитический метод	0.5	Закрепление отсутствует
6573	363029.56	4319576.39	Аналитический метод	0.5	Закрепление отсутствует



2. Сведения о характерных точках границ объекта

Обозначение характерных точек границ	Координаты, м		Метод определения координат характерной точки	Средняя квадратическая погрешность положения характерной точки (Mt), м	Описание обозначения точки на местности (при наличии)
	X	Y			
1	2	3	4	5	6
6574	363050.16	4319574.47	Аналитический метод	0.5	Закрепление отсутствует
6575	363051.36	4319595.01	Аналитический метод	0.5	Закрепление отсутствует
6576	363032.44	4319597.55	Аналитический метод	0.5	Закрепление отсутствует
6577	363029.08	4319598.45	Аналитический метод	0.5	Закрепление отсутствует
6578	363037.03	4319678.88	Аналитический метод	0.5	Закрепление отсутствует
6579	363053.35	4319816.06	Аналитический метод	0.5	Закрепление отсутствует
6580	363059.03	4319883.94	Аналитический метод	0.5	Закрепление отсутствует
6581	363078.42	4320172.93	Аналитический метод	0.5	Закрепление отсутствует
6582	363079.62	4320207.53	Аналитический метод	0.5	Закрепление отсутствует
6583	363047.68	4320358.06	Аналитический метод	0.5	Закрепление отсутствует
6584	363042.78	4320374.97	Аналитический метод	0.5	Закрепление отсутствует
6585	363036.22	4320397.54	Аналитический метод	0.5	Закрепление отсутствует
6586	363023.84	4320427.50	Аналитический метод	0.5	Закрепление отсутствует
6587	362978.43	4320537.46	Аналитический метод	0.5	Закрепление отсутствует
6588	362936.41	4320639.20	Аналитический метод	0.5	Закрепление отсутствует
6589	362945.76	4320643.29	Аналитический метод	0.5	Закрепление отсутствует
6590	362944.44	4320649.15	Аналитический метод	0.5	Закрепление отсутствует
6591	362943.39	4320648.85	Аналитический метод	0.5	Закрепление отсутствует
6592	362938.31	4320661.25	Аналитический метод	0.5	Закрепление отсутствует
6593	362931.59	4320658.36	Аналитический метод	0.5	Закрепление отсутствует
6594	362923.27	4320676.12	Аналитический метод	0.5	Закрепление отсутствует
6595	362919.43	4320674.67	Аналитический метод	0.5	Закрепление отсутствует
6596	362914.74	4320685.01	Аналитический метод	0.5	Закрепление отсутствует
6597	362916.72	4320686.97	Аналитический метод	0.5	Закрепление отсутствует
6598	362700.92	4321005.08	Аналитический метод	0.5	Закрепление отсутствует



2. Сведения о характерных точках границ объекта

Обозначение характерных точек границ	Координаты, м		Метод определения координат характерной точки	Средняя квадратическая погрешность положения характерной точки (Mt), м	Описание обозначения точки на местности (при наличии)
	X	Y			
1	2	3	4	5	6
6599	362530.31	4321175.54	Аналитический метод	0.5	Закрепление отсутствует
6600	362401.64	4321304.11	Аналитический метод	0.5	Закрепление отсутствует
6601	362396.62	4321302.55	Аналитический метод	0.5	Закрепление отсутствует
6602	362335.54	4321363.33	Аналитический метод	0.5	Закрепление отсутствует
6603	362310.30	4321380.95	Аналитический метод	0.5	Закрепление отсутствует
6604	362297.54	4321388.03	Аналитический метод	0.5	Закрепление отсутствует
6605	362293.29	4321392.01	Аналитический метод	0.5	Закрепление отсутствует
6606	361824.45	4321735.42	Аналитический метод	0.5	Закрепление отсутствует
6607	361689.67	4321834.82	Аналитический метод	0.5	Закрепление отсутствует
6608	361614.31	4321859.10	Аналитический метод	0.5	Закрепление отсутствует
6609	361314.48	4322059.71	Аналитический метод	0.5	Закрепление отсутствует
6610	361121.24	4322189.10	Аналитический метод	0.5	Закрепление отсутствует
6611	361013.50	4322268.29	Аналитический метод	0.5	Закрепление отсутствует
6612	360923.96	4322298.08	Аналитический метод	0.5	Закрепление отсутствует
6613	360843.16	4322310.35	Аналитический метод	0.5	Закрепление отсутствует
6614	360830.66	4322312.81	Аналитический метод	0.5	Закрепление отсутствует
6615	360726.81	4322355.28	Аналитический метод	0.5	Закрепление отсутствует
6616	360673.41	4322398.19	Аналитический метод	0.5	Закрепление отсутствует
6617	360377.83	4322527.10	Аналитический метод	0.5	Закрепление отсутствует
6618	360387.17	4322551.07	Аналитический метод	0.5	Закрепление отсутствует
6619	360368.10	4322558.08	Аналитический метод	0.5	Закрепление отсутствует
6620	360338.97	4322568.63	Аналитический метод	0.5	Закрепление отсутствует
6621	360333.61	4322570.64	Аналитический метод	0.5	Закрепление отсутствует
6622	360371.20	4322673.42	Аналитический метод	0.5	Закрепление отсутствует
6623	360339.44	4322682.26	Аналитический метод	0.5	Закрепление отсутствует



2. Сведения о характерных точках границ объекта

Обозначение характерных точек границ	Координаты, м		Метод определения координат характерной точки	Средняя квадратическая погрешность положения характерной точки (Mt), м	Описание обозначения точки на местности (при наличии)
	X	Y			
1	2	3	4	5	6
6624	360346.56	4322702.94	Аналитический метод	0.5	Закрепление отсутствует
6625	360298.36	4322715.73	Аналитический метод	0.5	Закрепление отсутствует
6626	360226.19	4322734.75	Аналитический метод	0.5	Закрепление отсутствует
6627	360183.33	4322745.95	Аналитический метод	0.5	Закрепление отсутствует
6628	360178.46	4322726.10	Аналитический метод	0.5	Закрепление отсутствует
6629	360003.21	4322771.12	Аналитический метод	0.5	Закрепление отсутствует
6630	360026.38	4322915.31	Аналитический метод	0.5	Закрепление отсутствует
6631	360001.55	4322919.43	Аналитический метод	0.5	Закрепление отсутствует
6632	359970.00	4322924.67	Аналитический метод	0.5	Закрепление отсутствует
6633	359967.15	4322927.43	Аналитический метод	0.5	Закрепление отсутствует
6634	359951.20	4323127.63	Аналитический метод	0.5	Закрепление отсутствует
6635	359946.82	4323180.12	Аналитический метод	0.5	Закрепление отсутствует
6636	359946.72	4323181.45	Аналитический метод	0.5	Закрепление отсутствует
6637	359943.95	4323215.84	Аналитический метод	0.5	Закрепление отсутствует
6638	359949.50	4323262.93	Аналитический метод	0.5	Закрепление отсутствует
6639	359964.55	4323390.50	Аналитический метод	0.5	Закрепление отсутствует
6640	359950.92	4323450.18	Аналитический метод	0.5	Закрепление отсутствует
6641	359881.06	4323441.46	Аналитический метод	0.5	Закрепление отсутствует
6642	359871.94	4323486.70	Аналитический метод	0.5	Закрепление отсутствует
6643	359876.45	4323596.86	Аналитический метод	0.5	Закрепление отсутствует
6644	359859.53	4323617.23	Аналитический метод	0.5	Закрепление отсутствует
6645	359859.45	4323617.22	Аналитический метод	0.5	Закрепление отсутствует
6646	359621.92	4323903.19	Аналитический метод	0.5	Закрепление отсутствует
6647	359303.84	4323990.28	Аналитический метод	0.5	Закрепление отсутствует
6648	359272.05	4324358.91	Аналитический метод	0.5	Закрепление отсутствует



2. Сведения о характерных точках границ объекта

Обозначение характерных точек границ	Координаты, м		Метод определения координат характерной точки	Средняя квадратическая погрешность положения характерной точки (Mt), м	Описание обозначения точки на местности (при наличии)
	X	Y			
1	2	3	4	5	6
6649	359270.45	4324377.72	Аналитический метод	0.5	Закрепление отсутствует
6650	359218.38	4324386.63	Аналитический метод	0.5	Закрепление отсутствует
6651	359040.35	4324417.65	Аналитический метод	0.5	Закрепление отсутствует
6652	358775.93	4324677.97	Аналитический метод	0.5	Закрепление отсутствует
6653	359113.25	4325128.62	Аналитический метод	0.5	Закрепление отсутствует
6654	359133.76	4325158.72	Аналитический метод	0.5	Закрепление отсутствует
6655	359165.27	4325206.98	Аналитический метод	0.5	Закрепление отсутствует
6656	359184.11	4325236.04	Аналитический метод	0.5	Закрепление отсутствует
6657	359195.25	4325252.94	Аналитический метод	0.5	Закрепление отсутствует
6658	359195.55	4325252.69	Аналитический метод	0.5	Закрепление отсутствует
6659	359368.43	4325513.34	Аналитический метод	0.5	Закрепление отсутствует
6660	359368.00	4325513.49	Аналитический метод	0.5	Закрепление отсутствует
6661	359410.00	4325576.63	Аналитический метод	0.5	Закрепление отсутствует
6662	359600.00	4325715.51	Аналитический метод	0.5	Закрепление отсутствует
6663	359652.00	4325735.49	Аналитический метод	0.5	Закрепление отсутствует
6664	359652.09	4325735.43	Аналитический метод	0.5	Закрепление отсутствует
6665	359652.24	4325735.49	Аналитический метод	0.5	Закрепление отсутствует
6666	359777.55	4325651.94	Аналитический метод	0.5	Закрепление отсутствует
6667	359802.19	4325687.88	Аналитический метод	0.5	Закрепление отсутствует
6668	359802.31	4325688.20	Аналитический метод	0.5	Закрепление отсутствует
6669	359802.32	4325688.19	Аналитический метод	0.5	Закрепление отсутствует
6286	359802.50	4325688.62	Аналитический метод	0.5	Закрепление отсутствует
6670	362768.20	4324220.11	Аналитический метод	0.5	Закрепление отсутствует
6671	362754.19	4324236.70	Аналитический метод	0.5	Закрепление отсутствует
6672	362753.19	4324236.76	Аналитический метод	0.5	Закрепление отсутствует



2. Сведения о характерных точках границ объекта

Обозначение характерных точек границ	Координаты, м		Метод определения координат характерной точки	Средняя квадратическая погрешность положения характерной точки (Mt), м	Описание обозначения точки на местности (при наличии)
	X	Y			
1	2	3	4	5	6
6673	362754.17	4324247.12	Аналитический метод	0.5	Закрепление отсутствует
6674	362731.94	4324252.77	Аналитический метод	0.5	Закрепление отсутствует
6675	362729.52	4324253.54	Аналитический метод	0.5	Закрепление отсутствует
6676	362689.59	4324259.91	Аналитический метод	0.5	Закрепление отсутствует
6677	362686.91	4324260.49	Аналитический метод	0.5	Закрепление отсутствует
6678	362265.28	4324537.43	Аналитический метод	0.5	Закрепление отсутствует
6679	362256.85	4324542.97	Аналитический метод	0.5	Закрепление отсутствует
6680	362023.13	4324696.48	Аналитический метод	0.5	Закрепление отсутствует
6681	360999.95	4325368.54	Аналитический метод	0.5	Закрепление отсутствует
6682	360677.42	4325632.84	Аналитический метод	0.5	Закрепление отсутствует
6683	360645.30	4325659.14	Аналитический метод	0.5	Закрепление отсутствует
6684	359847.37	4325894.34	Аналитический метод	0.5	Закрепление отсутствует
6685	359820.88	4325901.21	Аналитический метод	0.5	Закрепление отсутствует
6686	359735.09	4325835.22	Аналитический метод	0.5	Закрепление отсутствует
6687	359739.39	4325830.59	Аналитический метод	0.5	Закрепление отсутствует
6688	359750.88	4325816.99	Аналитический метод	0.5	Закрепление отсутствует
6689	359829.71	4325874.78	Аналитический метод	0.5	Закрепление отсутствует
6690	360642.79	4325639.97	Аналитический метод	0.5	Закрепление отсутствует
6691	360730.25	4325568.93	Аналитический метод	0.5	Закрепление отсутствует
6692	360730.28	4325568.90	Аналитический метод	0.5	Закрепление отсутствует
6693	360809.06	4325504.92	Аналитический метод	0.5	Закрепление отсутствует
6694	360992.94	4325355.59	Аналитический метод	0.5	Закрепление отсутствует
6695	361972.42	4324706.10	Аналитический метод	0.5	Закрепление отсутствует
6696	362013.25	4324679.66	Аналитический метод	0.5	Закрепление отсутствует
6697	362247.88	4324524.22	Аналитический метод	0.5	Закрепление отсутствует



2. Сведения о характерных точках границ объекта

Обозначение характерных точек границ	Координаты, м		Метод определения координат характерной точки	Средняя квадратическая погрешность положения характерной точки (Mt), м	Описание обозначения точки на местности (при наличии)
	X	Y			
1	2	3	4	5	6
6698	362256.29	4324518.65	Аналитический метод	0.5	Закрепление отсутствует
6699	362501.69	4324356.53	Аналитический метод	0.5	Закрепление отсутствует
6700	362683.00	4324235.96	Аналитический метод	0.5	Закрепление отсутствует
6701	362683.22	4324204.42	Аналитический метод	0.5	Закрепление отсутствует
6702	362724.80	4324200.36	Аналитический метод	0.5	Закрепление отсутствует
6703	362727.18	4324200.08	Аналитический метод	0.5	Закрепление отсутствует
6704	362748.37	4324199.83	Аналитический метод	0.5	Закрепление отсутствует
6705	362765.73	4324187.20	Аналитический метод	0.5	Закрепление отсутствует
6706	362766.12	4324186.92	Аналитический метод	0.5	Закрепление отсутствует
6707	362768.45	4324219.94	Аналитический метод	0.5	Закрепление отсутствует
6670	362768.20	4324220.11	Аналитический метод	0.5	Закрепление отсутствует
6708	366371.38	4323428.45	Аналитический метод	0.5	Закрепление отсутствует
6709	369194.34	4325165.20	Аналитический метод	0.5	Закрепление отсутствует
6710	369236.52	4325191.15	Аналитический метод	0.5	Закрепление отсутствует
6711	370504.71	4325108.38	Аналитический метод	0.5	Закрепление отсутствует
6712	370524.85	4325107.07	Аналитический метод	0.5	Закрепление отсутствует
6713	370526.78	4325106.94	Аналитический метод	0.5	Закрепление отсутствует
6714	370942.35	4324828.94	Аналитический метод	0.5	Закрепление отсутствует
6715	370942.50	4324828.84	Аналитический метод	0.5	Закрепление отсутствует
6716	370942.07	4324849.76	Аналитический метод	0.5	Закрепление отсутствует
6717	370956.22	4324859.59	Аналитический метод	0.5	Закрепление отсутствует
6718	370538.82	4325136.19	Аналитический метод	0.5	Закрепление отсутствует
6719	369239.08	4325221.04	Аналитический метод	0.5	Закрепление отсутствует
6720	369172.69	4325180.42	Аналитический метод	0.5	Закрепление отсутствует
6721	369172.68	4325180.44	Аналитический метод	0.5	Закрепление отсутствует



2. Сведения о характерных точках границ объекта

Обозначение характерных точек границ	Координаты, м		Метод определения координат характерной точки	Средняя квадратическая погрешность положения характерной точки (Mt), м	Описание обозначения точки на местности (при наличии)
	X	Y			
1	2	3	4	5	6
6722	369120.57	4325148.57	Аналитический метод	0.5	Закрепление отсутствует
6723	366359.02	4323459.87	Аналитический метод	0.5	Закрепление отсутствует
6708	366371.38	4323428.45	Аналитический метод	0.5	Закрепление отсутствует
6724	362908.30	4324088.48	Аналитический метод	0.5	Закрепление отсутствует
6725	363617.95	4323629.80	Аналитический метод	0.5	Закрепление отсутствует
6726	363722.79	4323562.04	Аналитический метод	0.5	Закрепление отсутствует
6727	365610.04	4323466.85	Аналитический метод	0.5	Закрепление отсутствует
6728	366371.38	4323428.45	Аналитический метод	0.5	Закрепление отсутствует
6729	366359.02	4323459.87	Аналитический метод	0.5	Закрепление отсутствует
6730	365935.01	4323480.63	Аналитический метод	0.5	Закрепление отсутствует
6731	365918.54	4323481.44	Аналитический метод	0.5	Закрепление отсутствует
6732	365633.69	4323495.39	Аналитический метод	0.5	Закрепление отсутствует
6733	365551.87	4323499.40	Аналитический метод	0.5	Закрепление отсутствует
6734	365536.29	4323500.16	Аналитический метод	0.5	Закрепление отсутствует
6735	365521.89	4323500.86	Аналитический метод	0.5	Закрепление отсутствует
6736	364630.88	4323544.49	Аналитический метод	0.5	Закрепление отсутствует
6737	364590.91	4323546.45	Аналитический метод	0.5	Закрепление отсутствует
6738	364026.82	4323574.07	Аналитический метод	0.5	Закрепление отсутствует
6739	363992.16	4323575.77	Аналитический метод	0.5	Закрепление отсутствует
6740	363740.42	4323588.10	Аналитический метод	0.5	Закрепление отсутствует
6741	363078.80	4324017.89	Аналитический метод	0.5	Закрепление отсутствует
6742	362780.49	4324211.68	Аналитический метод	0.5	Закрепление отсутствует
6743	362777.99	4324176.50	Аналитический метод	0.5	Закрепление отсутствует
6744	362778.02	4324176.47	Аналитический метод	0.5	Закрепление отсутствует
6745	362777.78	4324172.84	Аналитический метод	0.5	Закрепление отсутствует



2. Сведения о характерных точках границ объекта

Обозначение характерных точек границ	Координаты, м		Метод определения координат характерной точки	Средняя квадратическая погрешность положения характерной точки (Mt), м	Описание обозначения точки на местности (при наличии)
	X	Y			
1	2	3	4	5	6
6724	362908.30	4324088.48	Аналитический метод	0.5	Закрепление отсутствует
6746	364416.38	4315536.47	Аналитический метод	0.5	Закрепление отсутствует
6747	364432.40	4315517.42	Аналитический метод	0.5	Закрепление отсутствует
6748	365447.61	4314906.33	Аналитический метод	0.5	Закрепление отсутствует
6749	365456.80	4314900.79	Аналитический метод	0.5	Закрепление отсутствует
6750	365655.73	4314781.04	Аналитический метод	0.5	Закрепление отсутствует
6751	365657.02	4314781.72	Аналитический метод	0.5	Закрепление отсутствует
6752	365666.89	4314786.96	Аналитический метод	0.5	Закрепление отсутствует
6753	365754.57	4314833.46	Аналитический метод	0.5	Закрепление отсутствует
6754	365916.38	4314839.54	Аналитический метод	0.5	Закрепление отсутствует
6755	366048.06	4314831.18	Аналитический метод	0.5	Закрепление отсутствует
6756	366048.06	4314831.19	Аналитический метод	0.5	Закрепление отсутствует
6757	366107.46	4314827.41	Аналитический метод	0.5	Закрепление отсутствует
6758	366157.07	4314824.26	Аналитический метод	0.5	Закрепление отсутствует
6759	366704.84	4314042.30	Аналитический метод	0.5	Закрепление отсутствует
6760	366928.64	4314260.81	Аналитический метод	0.5	Закрепление отсутствует
6761	366919.94	4314284.36	Аналитический метод	0.5	Закрепление отсутствует
6762	366927.60	4314286.44	Аналитический метод	0.5	Закрепление отсутствует
6763	366934.08	4314288.80	Аналитический метод	0.5	Закрепление отсутствует
6764	366941.21	4314268.52	Аналитический метод	0.5	Закрепление отсутствует
6765	366960.45	4314290.18	Аналитический метод	0.5	Закрепление отсутствует
6766	367975.30	4315409.28	Аналитический метод	0.5	Закрепление отсутствует
6767	367984.62	4315419.56	Аналитический метод	0.5	Закрепление отсутствует
6768	367984.44	4315419.63	Аналитический метод	0.5	Закрепление отсутствует
6769	370472.25	4318162.73	Аналитический метод	0.5	Закрепление отсутствует



2. Сведения о характерных точках границ объекта

Обозначение характерных точек границ	Координаты, м		Метод определения координат характерной точки	Средняя квадратическая погрешность положения характерной точки (Mt), м	Описание обозначения точки на местности (при наличии)
	X	Y			
1	2	3	4	5	6
6770	370474.36	4318193.35	Аналитический метод	0.5	Закрепление отсутствует
6771	369424.11	4317049.74	Аналитический метод	0.5	Закрепление отсутствует
6772	368790.15	4316362.52	Аналитический метод	0.5	Закрепление отсутствует
6773	367940.46	4315438.18	Аналитический метод	0.5	Закрепление отсутствует
6774	367930.04	4315426.80	Аналитический метод	0.5	Закрепление отсутствует
6775	366934.83	4314343.69	Аналитический метод	0.5	Закрепление отсутствует
6776	366919.88	4314327.42	Аналитический метод	0.5	Закрепление отсутствует
6777	366921.34	4314322.50	Аналитический метод	0.5	Закрепление отсутствует
6778	366921.99	4314322.69	Аналитический метод	0.5	Закрепление отсутствует
6779	366914.62	4314320.50	Аналитический метод	0.5	Закрепление отсутствует
6780	366907.89	4314317.55	Аналитический метод	0.5	Закрепление отсутствует
6781	366901.00	4314314.84	Аналитический метод	0.5	Закрепление отсутствует
6782	366705.31	4314092.37	Аналитический метод	0.5	Закрепление отсутствует
6783	366168.90	4314857.50	Аналитический метод	0.5	Закрепление отсутствует
6784	366058.58	4314865.75	Аналитический метод	0.5	Закрепление отсутствует
6785	365918.81	4314874.77	Аналитический метод	0.5	Закрепление отсутствует
6786	365799.83	4314859.56	Аналитический метод	0.5	Закрепление отсутствует
6787	365753.16	4314853.71	Аналитический метод	0.5	Закрепление отсутствует
6788	365682.27	4314830.02	Аналитический метод	0.5	Закрепление отсутствует
6789	365653.44	4314820.40	Аналитический метод	0.5	Закрепление отсутствует
6790	365641.26	4314827.61	Аналитический метод	0.5	Закрепление отсутствует
6791	365501.64	4314913.37	Аналитический метод	0.5	Закрепление отсутствует
6792	365465.12	4314936.14	Аналитический метод	0.5	Закрепление отсутствует
6793	365301.00	4315036.57	Аналитический метод	0.5	Закрепление отсутствует
6794	365274.01	4315053.22	Аналитический метод	0.5	Закрепление отсутствует



2. Сведения о характерных точках границ объекта

Обозначение характерных точек границ	Координаты, м		Метод определения координат характерной точки	Средняя квадратическая погрешность положения характерной точки (Mt), м	Описание обозначения точки на местности (при наличии)
	X	Y			
1	2	3	4	5	6
6795	365254.38	4315065.25	Аналитический метод	0.5	Закрепление отсутствует
6796	365250.54	4315067.60	Аналитический метод	0.5	Закрепление отсутствует
6797	365249.48	4315068.25	Аналитический метод	0.5	Закрепление отсутствует
6798	365242.35	4315072.62	Аналитический метод	0.5	Закрепление отсутствует
6799	365104.03	4315157.60	Аналитический метод	0.5	Закрепление отсутствует
6800	365099.32	4315161.00	Аналитический метод	0.5	Закрепление отсутствует
6801	365075.21	4315178.55	Аналитический метод	0.5	Закрепление отсутствует
6802	364840.30	4315339.42	Аналитический метод	0.5	Закрепление отсутствует
6803	364862.72	4315367.08	Аналитический метод	0.5	Закрепление отсутствует
6804	364866.94	4315369.44	Аналитический метод	0.5	Закрепление отсутствует
6805	364860.86	4315407.93	Аналитический метод	0.5	Закрепление отсутствует
6806	364858.50	4315409.02	Аналитический метод	0.5	Закрепление отсутствует
6807	364858.27	4315412.54	Аналитический метод	0.5	Закрепление отсутствует
6808	364852.58	4315417.64	Аналитический метод	0.5	Закрепление отсутствует
6809	364847.99	4315423.81	Аналитический метод	0.5	Закрепление отсутствует
6810	364860.31	4315447.70	Аналитический метод	0.5	Закрепление отсутствует
6811	364849.93	4315453.72	Аналитический метод	0.5	Закрепление отсутствует
6812	364839.60	4315453.16	Аналитический метод	0.5	Закрепление отсутствует
6813	364830.54	4315437.78	Аналитический метод	0.5	Закрепление отсутствует
6814	364813.92	4315447.84	Аналитический метод	0.5	Закрепление отсутствует
6815	364802.35	4315454.82	Аналитический метод	0.5	Закрепление отсутствует
6816	364770.84	4315463.16	Аналитический метод	0.5	Закрепление отсутствует
6817	364763.47	4315463.59	Аналитический метод	0.5	Закрепление отсутствует
6818	364755.94	4315460.52	Аналитический метод	0.5	Закрепление отсутствует
6819	364722.50	4315463.01	Аналитический метод	0.5	Закрепление отсутствует



2. Сведения о характерных точках границ объекта

Обозначение характерных точек границ	Координаты, м		Метод определения координат характерной точки	Средняя квадратическая погрешность положения характерной точки (Mt), м	Описание обозначения точки на местности (при наличии)
	X	Y			
1	2	3	4	5	6
6820	364709.63	4315423.62	Аналитический метод	0.5	Закрепление отсутствует
6821	364709.50	4315423.71	Аналитический метод	0.5	Закрепление отсутствует
6822	364587.51	4315474.10	Аналитический метод	0.5	Закрепление отсутствует
6823	364587.19	4315474.23	Аналитический метод	0.5	Закрепление отсутствует
6824	364508.31	4315507.75	Аналитический метод	0.5	Закрепление отсутствует
6825	364479.00	4315518.57	Аналитический метод	0.5	Закрепление отсутствует
6826	364462.89	4315525.12	Аналитический метод	0.5	Закрепление отсутствует
6827	364459.18	4315541.98	Аналитический метод	0.5	Закрепление отсутствует
6828	364459.09	4315541.90	Аналитический метод	0.5	Закрепление отсутствует
6829	364453.19	4315548.48	Аналитический метод	0.5	Закрепление отсутствует
6830	364446.07	4315556.98	Аналитический метод	0.5	Закрепление отсутствует
6831	364442.74	4315559.91	Аналитический метод	0.5	Закрепление отсутствует
6832	364423.56	4315543.04	Аналитический метод	0.5	Закрепление отсутствует
6746	364416.38	4315536.47	Аналитический метод	0.5	Закрепление отсутствует

3. Сведения о характерных точках части (частей) границы объекта

Обозначение характерных точек части границы	Координаты, м		Метод определения координат характерной точки	Средняя квадратическая погрешность положения характерной точки (Mt), м	Описание обозначения точки на местности (при наличии)
	X	Y			
1	2	3	4	5	6
-	-	-	-	-	-



Раздел 3

Сведения о местоположении измененных (уточненных) границ объекта

1. Система координат -

2. Сведения о характерных точках границ объекта

Обозначение характерных точек границ	Существующие координаты, м		Измененные (уточненные) координаты, м		Метод определения координат характерной точки	Средняя квадратическая погрешность положения характерной точки (Mt), м	Описание обозначения точки на местности (при наличии)
	X	Y	X	Y			
1	2	3	4	5	6	7	8
-	-	-	-	-	-	-	

3. Сведения о характерных точках части (частей) границы объекта

Обозначение характерных точек части границы	Существующие координаты, м		Измененные (уточненные) координаты, м		Метод определения координат характерной точки	Средняя квадратическая погрешность положения характерной точки (Mt), м	Описание обозначения точки на местности (при наличии)
	X	Y	X	Y			
1	2	3	4	5	6	7	8
-	-	-	-	-	-	-	



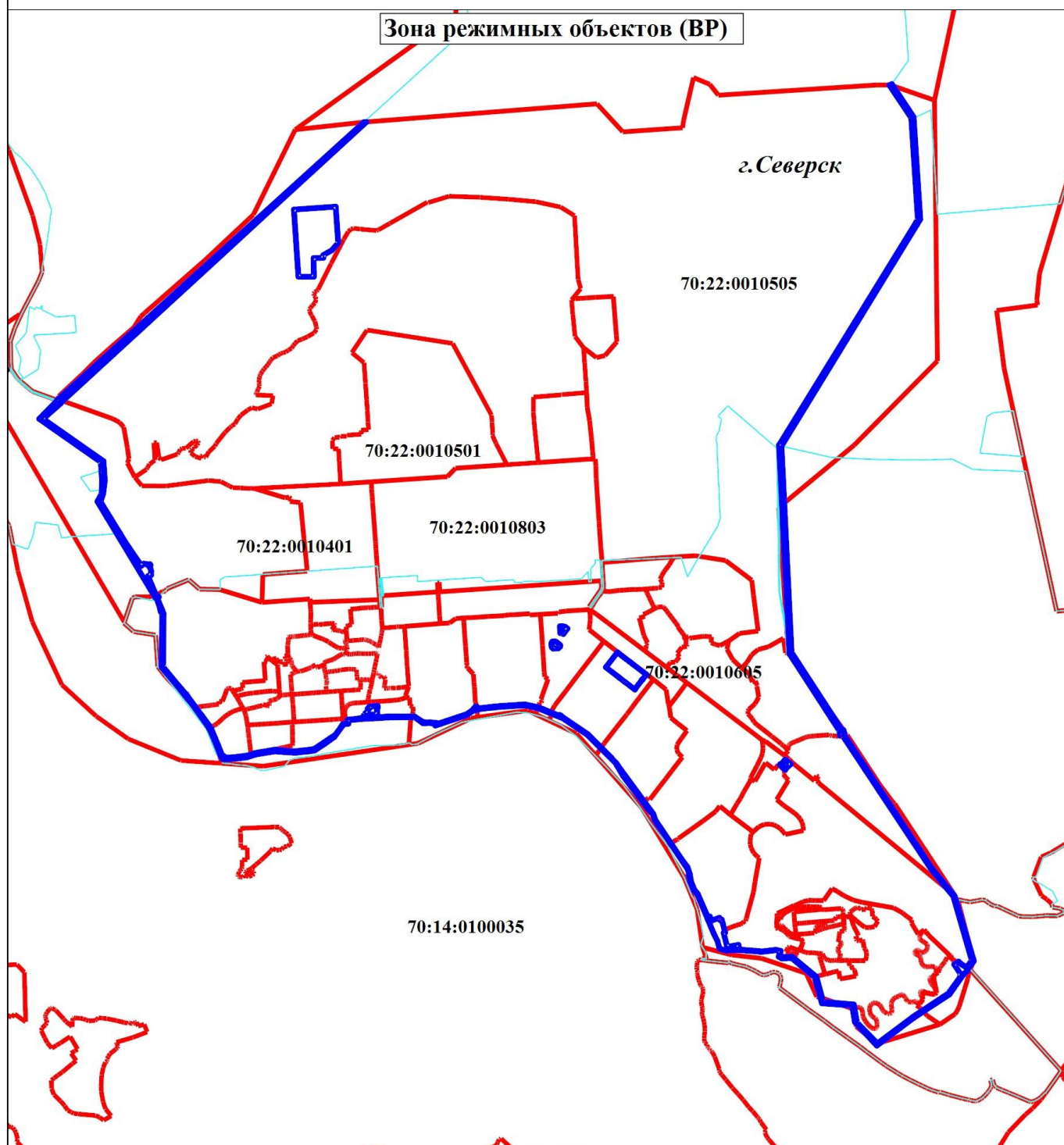
ТЕКСТОВОЕ ОПИСАНИЕ
местоположения границ населенных пунктов, территориальных зон

Прохождение границы		Описание прохождения границы
от точки	до точки	
1	2	3
-	-	-



План границ объекта

Зона режимных объектов (ВР)



Масштаб 1:75000

Условные обозначения

- - Граница кадастрового квартала
- - Граница населенного пункта
- - Граница территориальной зоны
- 70:22:0010803** - Номер кадастрового квартала

Подпись _____

Дата " _____ " _____ г.

Место для оттиска печати (при наличии) лица, составившего описание местоположения границ объекта



Приложение 28
УТВЕРЖДЕНО
Решением Думы ЗАТО Северск
от _____ № _____

ГРАФИЧЕСКОЕ ОПИСАНИЕ
местоположения границ населенных пунктов, территориальных зон, особо охраняемых природных территорий,
зон с особыми условиями использования территории
Зона лесопаркового зеленого пояса (ЛЗП)

(наименование объекта, местоположение границ которого описано (далее - объект))

Раздел 1

Сведения об объекте

№ п/п	Характеристики объекта	Описание характеристик
1	2	3
1.	Местоположение объекта	Томская область, район ЗАТО Северск, город Северск
2.	Площадь объекта +/- величина погрешности определения площади (Р +/- Дельта Р)	634957 +/- 279 м ²
3.	Иные характеристики объекта	-



Раздел 2					
Сведения о местоположении границ объекта					
1. Система координат МСК-70, зона 4					
2. Сведения о характерных точках границ объекта					
Обозначение характерных точек границ	Координаты, м		Метод определения координат характерной точки	Средняя квадратическая погрешность положения характерной точки (Mt), м	Описание обозначения точки на местности (при наличии)
	X	Y			
1	2	3	4	5	6
6158	359617.03	4325821.50	Аналитический метод	0.1	Закрепление отсутствует
6159	359458.42	4325929.49	Аналитический метод	0.1	Закрепление отсутствует
6160	358352.33	4326907.82	Аналитический метод	0.1	Закрепление отсутствует
6161	358106.17	4326723.56	Аналитический метод	0.1	Закрепление отсутствует
6162	358061.87	4326638.18	Аналитический метод	0.1	Закрепление отсутствует
6163	358035.38	4326619.20	Аналитический метод	0.1	Закрепление отсутствует
6164	358038.85	4326605.87	Аналитический метод	0.1	Закрепление отсутствует
6165	358101.47	4326460.18	Аналитический метод	0.1	Закрепление отсутствует
6166	358150.39	4326342.54	Аналитический метод	0.1	Закрепление отсутствует
6167	358185.00	4326256.87	Аналитический метод	0.1	Закрепление отсутствует
6168	358216.03	4326186.05	Аналитический метод	0.1	Закрепление отсутствует
6169	358234.32	4326171.89	Аналитический метод	0.1	Закрепление отсутствует
6170	358245.75	4326158.20	Аналитический метод	0.1	Закрепление отсутствует
6171	358316.72	4326139.37	Аналитический метод	0.1	Закрепление отсутствует
6172	358426.70	4326110.19	Аналитический метод	0.1	Закрепление отсутствует
6173	358834.60	4326011.77	Аналитический метод	0.1	Закрепление отсутствует
6174	359290.56	4325885.88	Аналитический метод	0.1	Закрепление отсутствует
6175	359437.69	4325856.11	Аналитический метод	0.1	Закрепление отсутствует
6176	359444.04	4325859.05	Аналитический метод	0.1	Закрепление отсутствует
6177	359447.28	4325864.98	Аналитический метод	0.1	Закрепление отсутствует
6178	359441.16	4325865.52	Аналитический метод	0.1	Закрепление отсутствует
6179	359442.41	4325892.56	Аналитический метод	0.1	Закрепление отсутствует



2. Сведения о характерных точках границ объекта

Обозначение характерных точек границ	Координаты, м		Метод определения координат характерной точки	Средняя квадратическая погрешность положения характерной точки (Mt), м	Описание обозначения точки на местности (при наличии)
	X	Y			
1	2	3	4	5	6
6180	359461.50	4325892.65	Аналитический метод	0.1	Закрепление отсутствует
6181	359460.45	4325866.77	Аналитический метод	0.1	Закрепление отсутствует
6182	359453.12	4325864.09	Аналитический метод	0.1	Закрепление отсутствует
6183	359452.57	4325857.85	Аналитический метод	0.1	Закрепление отсутствует
6184	359455.68	4325851.00	Аналитический метод	0.1	Закрепление отсутствует
6158	359617.03	4325821.50	Аналитический метод	0.1	Закрепление отсутствует

3. Сведения о характерных точках части (частей) границы объекта

Обозначение характерных точек части границы	Координаты, м		Метод определения координат характерной точки	Средняя квадратическая погрешность положения характерной точки (Mt), м	Описание обозначения точки на местности (при наличии)
	X	Y			
1	2	3	4	5	6
-	-	-	-	-	-



Раздел 3

Сведения о местоположении измененных (уточненных) границ объекта

1. Система координат -

2. Сведения о характерных точках границ объекта

Обозначение характерных точек границ	Существующие координаты, м		Измененные (уточненные) координаты, м		Метод определения координат характерной точки	Средняя квадратическая погрешность положения характерной точки (Mt), м	Описание обозначения точки на местности (при наличии)
	X	Y	X	Y			
1	2	3	4	5	6	7	8
-	-	-	-	-	-	-	

3. Сведения о характерных точках части (частей) границы объекта

Обозначение характерных точек части границы	Существующие координаты, м		Измененные (уточненные) координаты, м		Метод определения координат характерной точки	Средняя квадратическая погрешность положения характерной точки (Mt), м	Описание обозначения точки на местности (при наличии)
	X	Y	X	Y			
1	2	3	4	5	6	7	8
-	-	-	-	-	-	-	



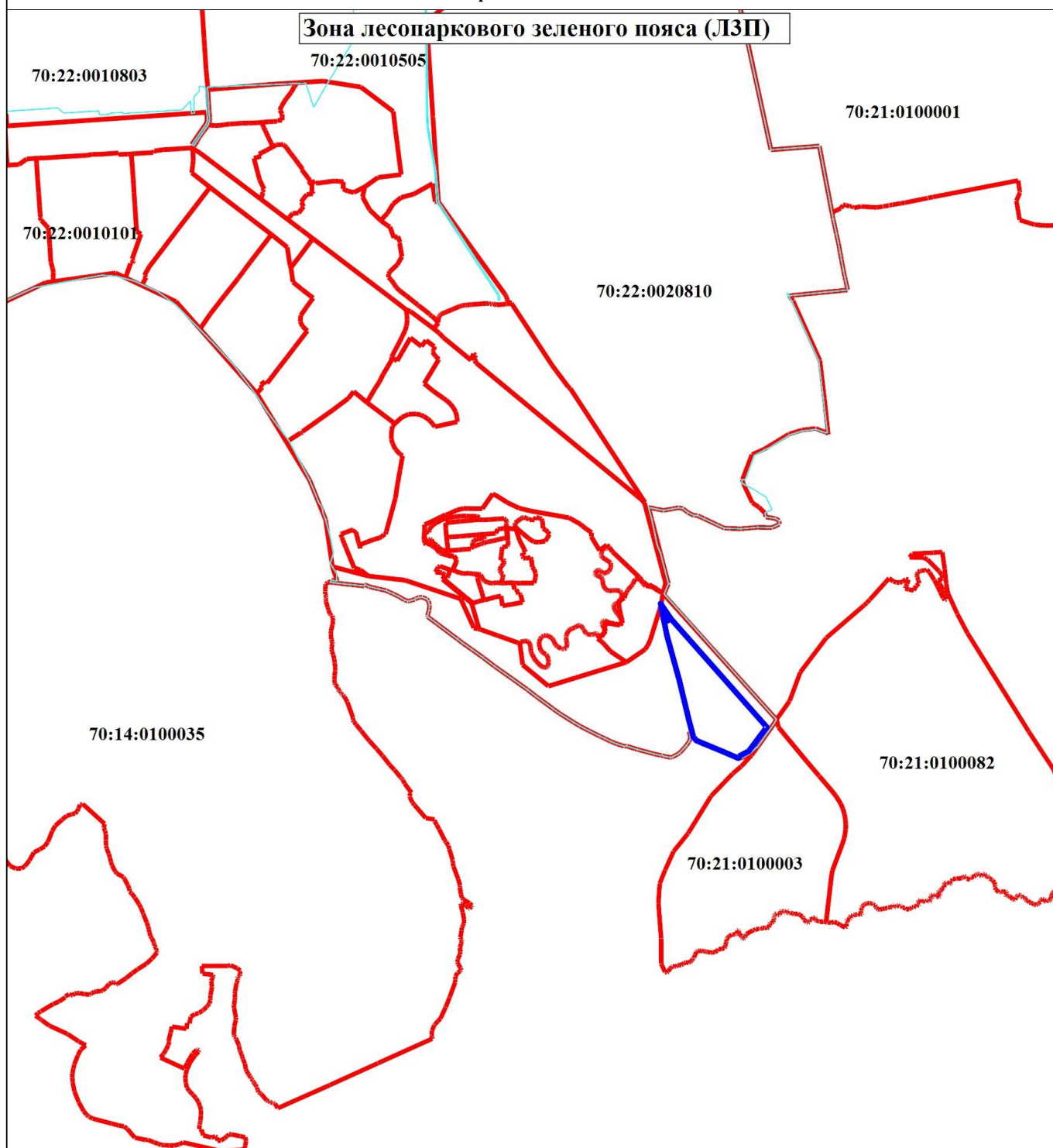
ТЕКСТОВОЕ ОПИСАНИЕ
местоположения границ населенных пунктов, территориальных зон

Прохождение границы		Описание прохождения границы
от точки	до точки	
1	2	3
-	-	-



План границ объекта

Зона лесопаркового зеленого пояса (ЛЗП)



Масштаб 1:60000

Условные обозначения

- - Граница кадастрового квартала
- - Граница населенного пункта
- - Граница территориальной зоны
- 70:21:0100003** - Номер кадастрового квартала

Подпись _____

Дата " _____ " _____ г.

Место для оттиска печати (при наличии) лица, составившего описание местоположения границ объекта



Приложение 29
УТВЕРЖДЕНО
Решением Думы ЗАТО Северск
от _____ № _____

ГРАФИЧЕСКОЕ ОПИСАНИЕ
местоположения границ населенных пунктов, территориальных зон, особо охраняемых природных территорий,
зон с особыми условиями использования территории

Зона судов (С)

(наименование объекта, местоположение границ которого описано (далее - объект))

Раздел 1

Сведения об объекте

№ п/п	Характеристики объекта	Описание характеристик
1	2	3
1.	Местоположение объекта	Томская область, район ЗАТО Северск, город Северск
2.	Площадь объекта +/- величина погрешности определения площади (Р +/- Дельта Р)	46180 +/- 75 м ²
3.	Иные характеристики объекта	-



Раздел 2					
Сведения о местоположении границ объекта					
1. Система координат МСК-70, зона 4					
2. Сведения о характерных точках границ объекта					
Обозначение характерных точек границ	Координаты, м		Метод определения координат характерной точки	Средняя квадратическая погрешность положения характерной точки (Mt), м	Описание обозначения точки на местности (при наличии)
	X	Y			
1	2	3	4	5	6
6158	359920.54	4322505.49	Аналитический метод	0.1	Закрепление отсутствует
6159	359951.64	4322486.25	Аналитический метод	0.1	Закрепление отсутствует
6160	359941.89	4322497.85	Аналитический метод	0.1	Закрепление отсутствует
6161	359911.47	4322570.53	Аналитический метод	0.1	Закрепление отсутствует
6162	359885.69	4322662.65	Аналитический метод	0.1	Закрепление отсутствует
6163	359866.41	4322813.95	Аналитический метод	0.1	Закрепление отсутствует
6164	359869.47	4322825.65	Аналитический метод	0.1	Закрепление отсутствует
6165	359851.69	4322824.50	Аналитический метод	0.1	Закрепление отсутствует
6166	359800.04	4322813.82	Аналитический метод	0.1	Закрепление отсутствует
6167	359810.03	4322795.47	Аналитический метод	0.1	Закрепление отсутствует
6168	359811.00	4322788.09	Аналитический метод	0.1	Закрепление отсутствует
6169	359796.88	4322786.03	Аналитический метод	0.1	Закрепление отсутствует
6170	359826.84	4322507.16	Аналитический метод	0.1	Закрепление отсутствует
6171	359831.34	4322471.13	Аналитический метод	0.1	Закрепление отсутствует
6172	359836.88	4322432.81	Аналитический метод	0.1	Закрепление отсутствует
6173	359845.47	4322444.91	Аналитический метод	0.1	Закрепление отсутствует
6174	359855.19	4322449.44	Аналитический метод	0.1	Закрепление отсутствует
6175	359848.41	4322509.13	Аналитический метод	0.1	Закрепление отсутствует
6176	359848.83	4322508.99	Аналитический метод	0.1	Закрепление отсутствует
6177	359869.30	4322502.14	Аналитический метод	0.1	Закрепление отсутствует
6158	359920.54	4322505.49	Аналитический метод	0.1	Закрепление отсутствует
6178	363012.49	4320217.61	Аналитический метод	0.1	Закрепление отсутствует



2. Сведения о характерных точках границ объекта

Обозначение характерных точек границ	Координаты, м		Метод определения координат характерной точки	Средняя квадратическая погрешность положения характерной точки (Mt), м	Описание обозначения точки на местности (при наличии)
	X	Y			
1	2	3	4	5	6
6179	363012.50	4320153.92	Аналитический метод	0.1	Закрепление отсутствует
6180	363044.19	4320152.90	Аналитический метод	0.1	Закрепление отсутствует
6181	363044.57	4320200.30	Аналитический метод	0.1	Закрепление отсутствует
6182	363028.08	4320200.80	Аналитический метод	0.1	Закрепление отсутствует
6183	363027.67	4320217.49	Аналитический метод	0.1	Закрепление отсутствует
6178	363012.49	4320217.61	Аналитический метод	0.1	Закрепление отсутствует
6184	362333.10	4316369.62	Аналитический метод	0.1	Закрепление отсутствует
6185	362360.48	4316369.81	Аналитический метод	0.1	Закрепление отсутствует
6186	362377.03	4316369.92	Аналитический метод	0.1	Закрепление отсутствует
6187	362379.63	4316369.93	Аналитический метод	0.1	Закрепление отсутствует
6188	362382.03	4316369.95	Аналитический метод	0.1	Закрепление отсутствует
6189	362384.70	4316369.97	Аналитический метод	0.1	Закрепление отсутствует
6190	362385.52	4316409.03	Аналитический метод	0.1	Закрепление отсутствует
6191	362384.81	4316420.53	Аналитический метод	0.1	Закрепление отсутствует
6192	362385.45	4316476.60	Аналитический метод	0.1	Закрепление отсутствует
6193	362386.74	4316488.74	Аналитический метод	0.1	Закрепление отсутствует
6194	362324.55	4316487.29	Аналитический метод	0.1	Закрепление отсутствует
6184	362333.10	4316369.62	Аналитический метод	0.1	Закрепление отсутствует
6195	363008.85	4319606.91	Аналитический метод	0.1	Закрепление отсутствует
6196	363014.34	4319623.05	Аналитический метод	0.1	Закрепление отсутствует
6197	363018.39	4319640.15	Аналитический метод	0.1	Закрепление отсутствует
6198	363026.71	4319702.14	Аналитический метод	0.1	Закрепление отсутствует
6199	363006.90	4319706.14	Аналитический метод	0.1	Закрепление отсутствует
6200	363006.09	4319701.55	Аналитический метод	0.1	Закрепление отсутствует
6201	363012.54	4319700.18	Аналитический метод	0.1	Закрепление отсутствует



2. Сведения о характерных точках границ объекта

Обозначение характерных точек границ	Координаты, м		Метод определения координат характерной точки	Средняя квадратическая погрешность положения характерной точки (Mt), м	Описание обозначения точки на местности (при наличии)
	X	Y			
1	2	3	4	5	6
6202	362996.14	4319651.83	Аналитический метод	0.1	Закрепление отсутствует
6203	362991.82	4319653.42	Аналитический метод	0.1	Закрепление отсутствует
6204	362978.25	4319617.87	Аналитический метод	0.1	Закрепление отсутствует
6205	362981.17	4319610.92	Аналитический метод	0.1	Закрепление отсутствует
6206	363000.70	4319603.75	Аналитический метод	0.1	Закрепление отсутствует
6195	363008.85	4319606.91	Аналитический метод	0.1	Закрепление отсутствует
6207	360723.08	4322338.07	Аналитический метод	0.1	Закрепление отсутствует
6208	360663.21	4322388.49	Аналитический метод	0.1	Закрепление отсутствует
6209	360608.55	4322409.47	Аналитический метод	0.1	Закрепление отсутствует
6210	360542.07	4322364.54	Аналитический метод	0.1	Закрепление отсутствует
6211	360566.88	4322360.96	Аналитический метод	0.1	Закрепление отсутствует
6212	360581.72	4322357.62	Аналитический метод	0.1	Закрепление отсутствует
6213	360595.26	4322354.11	Аналитический метод	0.1	Закрепление отсутствует
6214	360612.06	4322347.48	Аналитический метод	0.1	Закрепление отсутствует
6215	360618.88	4322344.79	Аналитический метод	0.1	Закрепление отсутствует
6216	360627.93	4322339.45	Аналитический метод	0.1	Закрепление отсутствует
6217	360643.40	4322323.76	Аналитический метод	0.1	Закрепление отсутствует
6218	360649.25	4322321.26	Аналитический метод	0.1	Закрепление отсутствует
6219	360661.17	4322316.45	Аналитический метод	0.1	Закрепление отсутствует
6220	360678.37	4322309.44	Аналитический метод	0.1	Закрепление отсутствует
6207	360723.08	4322338.07	Аналитический метод	0.1	Закрепление отсутствует



3. Сведения о характерных точках части (частей) границы объекта

Обозначение характерных точек части границы	Координаты, м		Метод определения координат характерной точки	Средняя квадратическая погрешность положения характерной точки (Mt), м	Описание обозначения точки на местности (при наличии)
	X	Y			
1	2	3	4	5	6
-	-	-	-	-	-



Раздел 3

Сведения о местоположении измененных (уточненных) границ объекта

1. Система координат -

2. Сведения о характерных точках границ объекта

Обозначение характерных точек границ	Существующие координаты, м		Измененные (уточненные) координаты, м		Метод определения координат характерной точки	Средняя квадратическая погрешность положения характерной точки (Mt), м	Описание обозначения точки на местности (при наличии)
	X	Y	X	Y			
1	2	3	4	5	6	7	8
-	-	-	-	-	-	-	

3. Сведения о характерных точках части (частей) границы объекта

Обозначение характерных точек части границы	Существующие координаты, м		Измененные (уточненные) координаты, м		Метод определения координат характерной точки	Средняя квадратическая погрешность положения характерной точки (Mt), м	Описание обозначения точки на местности (при наличии)
	X	Y	X	Y			
1	2	3	4	5	6	7	8
-	-	-	-	-	-	-	



ТЕКСТОВОЕ ОПИСАНИЕ
местоположения границ населенных пунктов, территориальных зон

Прохождение границы		Описание прохождения границы
от точки	до точки	
1	2	3
-	-	-



План границ объекта

Зона судов (С)



Масштаб 1:65000

Условные обозначения

- - Граница кадастрового квартала
- - Граница населенного пункта
- - Граница территориальной зоны
- 70:22:0010803** - Номер кадастрового квартала

Подпись _____

Дата " ____ " ____ г.

Место для оттиска печати (при наличии) лица, составившего описание местоположения границ объекта



Приложение 30
УТВЕРЖДЕНО
Решением Думы ЗАТО Северск
от _____ № _____

ГРАФИЧЕСКОЕ ОПИСАНИЕ
местоположения границ населенных пунктов, территориальных зон, особо охраняемых природных территорий,
зон с особыми условиями использования территории

Зона земель запаса (З)

(наименование объекта, местоположение границ которого описано (далее - объект))

Раздел 1

Сведения об объекте

№ п/п	Характеристики объекта	Описание характеристик
1	2	3
1.	Местоположение объекта	Томская область, район ЗАТО Северск, город Северск
2.	Площадь объекта +/- величина погрешности определения площади (Р +/- Дельта Р)	70543255 +/- 2940 м²
3.	Иные характеристики объекта	-



Раздел 2					
Сведения о местоположении границ объекта					
1. Система координат МСК-70, зона 4					
2. Сведения о характерных точках границ объекта					
Обозначение характерных точек границ	Координаты, м		Метод определения координат характерной точки	Средняя квадратическая погрешность положения характерной точки (Mt), м	Описание обозначения точки на местности (при наличии)
	X	Y			
1	2	3	4	5	6
6158	359662.32	4325837.83	Аналитический метод	0.1	Закрепление отсутствует
6159	358788.49	4326606.01	Аналитический метод	0.1	Закрепление отсутствует
6160	358403.15	4326947.41	Аналитический метод	0.1	Закрепление отсутствует
6161	358352.33	4326907.82	Аналитический метод	0.1	Закрепление отсутствует
6162	359458.42	4325929.49	Аналитический метод	0.1	Закрепление отсутствует
6163	359617.03	4325821.50	Аналитический метод	0.1	Закрепление отсутствует
6164	359641.42	4325826.32	Аналитический метод	0.1	Закрепление отсутствует
6158	359662.32	4325837.83	Аналитический метод	0.1	Закрепление отсутствует
6165	359820.88	4325901.20	Аналитический метод	0.1	Закрепление отсутствует
6166	359716.10	4325857.16	Аналитический метод	0.1	Закрепление отсутствует
6167	359724.13	4325847.88	Аналитический метод	0.1	Закрепление отсутствует
6168	359735.09	4325835.22	Аналитический метод	0.1	Закрепление отсутствует
6165	359820.88	4325901.20	Аналитический метод	0.1	Закрепление отсутствует
6169	359876.35	4322918.13	Аналитический метод	0.1	Закрепление отсутствует
6170	359843.50	4322901.68	Аналитический метод	0.1	Закрепление отсутствует
6171	359741.12	4323049.03	Аналитический метод	0.1	Закрепление отсутствует
6172	359725.26	4323087.06	Аналитический метод	0.1	Закрепление отсутствует
6173	359705.24	4323127.04	Аналитический метод	0.1	Закрепление отсутствует
6174	359693.64	4323149.35	Аналитический метод	0.1	Закрепление отсутствует
6175	359661.97	4323200.58	Аналитический метод	0.1	Закрепление отсутствует
6176	359654.94	4323233.62	Аналитический метод	0.1	Закрепление отсутствует
6177	359658.71	4323259.30	Аналитический метод	0.1	Закрепление отсутствует



2. Сведения о характерных точках границ объекта

Обозначение характерных точек границ	Координаты, м		Метод определения координат характерной точки	Средняя квадратическая погрешность положения характерной точки (Mt), м	Описание обозначения точки на местности (при наличии)
	X	Y			
1	2	3	4	5	6
6178	359669.65	4323296.10	Аналитический метод	0.1	Закрепление отсутствует
6179	359679.23	4323311.46	Аналитический метод	0.1	Закрепление отсутствует
6180	359689.26	4323342.26	Аналитический метод	0.1	Закрепление отсутствует
6181	359691.17	4323380.77	Аналитический метод	0.1	Закрепление отсутствует
6182	359673.27	4323428.88	Аналитический метод	0.1	Закрепление отсутствует
6183	359651.49	4323449.65	Аналитический метод	0.1	Закрепление отсутствует
6184	359610.96	4323462.85	Аналитический метод	0.1	Закрепление отсутствует
6185	359552.89	4323462.29	Аналитический метод	0.1	Закрепление отсутствует
6186	359494.87	4323445.75	Аналитический метод	0.1	Закрепление отсутствует
6187	359485.34	4323448.05	Аналитический метод	0.1	Закрепление отсутствует
6188	359345.11	4323642.32	Аналитический метод	0.1	Закрепление отсутствует
6189	359174.69	4323877.22	Аналитический метод	0.1	Закрепление отсутствует
6190	358673.58	4324571.82	Аналитический метод	0.1	Закрепление отсутствует
6191	358747.49	4324669.60	Аналитический метод	0.1	Закрепление отсутствует
6192	359094.88	4325130.25	Аналитический метод	0.1	Закрепление отсутствует
6193	359101.20	4325139.98	Аналитический метод	0.1	Закрепление отсутствует
6194	359182.58	4325263.69	Аналитический метод	0.1	Закрепление отсутствует
6195	359182.98	4325263.38	Аналитический метод	0.1	Закрепление отсутствует
6196	359397.57	4325591.35	Аналитический метод	0.1	Закрепление отсутствует
6197	359664.55	4325779.10	Аналитический метод	0.1	Закрепление отсутствует
6198	359609.60	4325800.96	Аналитический метод	0.1	Закрепление отсутствует
6199	359608.02	4325796.76	Аналитический метод	0.1	Закрепление отсутствует
6200	359566.36	4325805.99	Аналитический метод	0.1	Закрепление отсутствует
6201	359557.74	4325805.73	Аналитический метод	0.1	Закрепление отсутствует
6202	359526.62	4325811.31	Аналитический метод	0.1	Закрепление отсутствует



2. Сведения о характерных точках границ объекта

Обозначение характерных точек границ	Координаты, м		Метод определения координат характерной точки	Средняя квадратическая погрешность положения характерной точки (Mt), м	Описание обозначения точки на местности (при наличии)
	X	Y			
1	2	3	4	5	6
6203	359518.89	4325815.29	Аналитический метод	0.1	Закрепление отсутствует
6204	359445.94	4325828.68	Аналитический метод	0.1	Закрепление отсутствует
6205	359437.85	4325829.11	Аналитический метод	0.1	Закрепление отсутствует
6206	359431.56	4325828.69	Аналитический метод	0.1	Закрепление отсутствует
6207	359424.13	4325826.37	Аналитический метод	0.1	Закрепление отсутствует
6208	359418.50	4325823.07	Аналитический метод	0.1	Закрепление отсутствует
6209	359413.63	4325818.61	Аналитический метод	0.1	Закрепление отсутствует
6210	359421.86	4325813.00	Аналитический метод	0.1	Закрепление отсутствует
6211	359391.67	4325794.93	Аналитический метод	0.1	Закрепление отсутствует
6212	359379.51	4325810.77	Аналитический метод	0.1	Закрепление отсутствует
6213	359402.24	4325823.07	Аналитический метод	0.1	Закрепление отсутствует
6214	359409.12	4325821.49	Аналитический метод	0.1	Закрепление отсутствует
6215	359410.51	4325827.42	Аналитический метод	0.1	Закрепление отсутствует
6216	359401.39	4325838.00	Аналитический метод	0.1	Закрепление отсутствует
6217	359283.95	4325861.74	Аналитический метод	0.1	Закрепление отсутствует
6218	358828.02	4325987.64	Аналитический метод	0.1	Закрепление отсутствует
6219	358430.01	4326083.06	Аналитический метод	0.1	Закрепление отсутствует
6220	358420.43	4326055.24	Аналитический метод	0.1	Закрепление отсутствует
6221	358411.59	4326029.94	Аналитический метод	0.1	Закрепление отсутствует
6222	358357.38	4326038.68	Аналитический метод	0.1	Закрепление отсутствует
6223	358349.91	4326071.10	Аналитический метод	0.1	Закрепление отсутствует
6224	358342.36	4326104.06	Аналитический метод	0.1	Закрепление отсутствует
6225	358307.69	4326111.88	Аналитический метод	0.1	Закрепление отсутствует
6226	358263.97	4326124.16	Аналитический метод	0.1	Закрепление отсутствует
6227	358228.63	4326123.38	Аналитический метод	0.1	Закрепление отсутствует



2. Сведения о характерных точках границ объекта

Обозначение характерных точек границ	Координаты, м		Метод определения координат характерной точки	Средняя квадратическая погрешность положения характерной точки (Mt), м	Описание обозначения точки на местности (при наличии)
	X	Y			
1	2	3	4	5	6
6228	358201.94	4326110.91	Аналитический метод	0.1	Закрепление отсутствует
6229	358162.53	4326083.81	Аналитический метод	0.1	Закрепление отсутствует
6230	358144.09	4326067.75	Аналитический метод	0.1	Закрепление отсутствует
6231	358089.66	4326017.84	Аналитический метод	0.1	Закрепление отсутствует
6232	358074.13	4325994.28	Аналитический метод	0.1	Закрепление отсутствует
6233	358047.97	4325945.78	Аналитический метод	0.1	Закрепление отсутствует
6234	358043.56	4325934.44	Аналитический метод	0.1	Закрепление отсутствует
6235	358042.31	4325920.66	Аналитический метод	0.1	Закрепление отсутствует
6236	358053.25	4325857.81	Аналитический метод	0.1	Закрепление отсутствует
6237	358062.47	4325834.44	Аналитический метод	0.1	Закрепление отсутствует
6238	358063.53	4325820.38	Аналитический метод	0.1	Закрепление отсутствует
6239	358077.41	4325756.50	Аналитический метод	0.1	Закрепление отсутствует
6240	358123.91	4325582.44	Аналитический метод	0.1	Закрепление отсутствует
6241	358157.59	4325475.31	Аналитический метод	0.1	Закрепление отсутствует
6242	358156.31	4325448.38	Аналитический метод	0.1	Закрепление отсутствует
6243	358179.72	4325376.13	Аналитический метод	0.1	Закрепление отсутствует
6244	358205.94	4325309.09	Аналитический метод	0.1	Закрепление отсутствует
6245	358236.38	4325248.53	Аналитический метод	0.1	Закрепление отсутствует
6246	358258.34	4325200.16	Аналитический метод	0.1	Закрепление отсутствует
6247	358314.16	4325088.31	Аналитический метод	0.1	Закрепление отсутствует
6248	358363.69	4324993.47	Аналитический метод	0.1	Закрепление отсутствует
6249	358400.16	4324932.63	Аналитический метод	0.1	Закрепление отсутствует
6250	358491.66	4324787.06	Аналитический метод	0.1	Закрепление отсутствует
6251	358538.84	4324720.91	Аналитический метод	0.1	Закрепление отсутствует
6252	358670.28	4324542.00	Аналитический метод	0.1	Закрепление отсутствует



2. Сведения о характерных точках границ объекта					
Обозначение характерных точек границ	Координаты, м		Метод определения координат характерной точки	Средняя квадратическая погрешность положения характерной точки (Mt), м	Описание обозначения точки на местности (при наличии)
	X	Y			
1	2	3	4	5	6
6253	358737.22	4324455.56	Аналитический метод	0.1	Закрепление отсутствует
6254	358846.50	4324302.47	Аналитический метод	0.1	Закрепление отсутствует
6255	358975.78	4324119.81	Аналитический метод	0.1	Закрепление отсутствует
6256	359065.16	4324002.06	Аналитический метод	0.1	Закрепление отсутствует
6257	359147.72	4323886.78	Аналитический метод	0.1	Закрепление отсутствует
6258	359212.72	4323794.22	Аналитический метод	0.1	Закрепление отсутствует
6259	359253.44	4323741.16	Аналитический метод	0.1	Закрепление отсутствует
6260	359410.94	4323531.25	Аналитический метод	0.1	Закрепление отсутствует
6261	359482.97	4323434.59	Аналитический метод	0.1	Закрепление отсутствует
6262	359492.59	4323432.84	Аналитический метод	0.1	Закрепление отсутствует
6263	359549.81	4323449.94	Аналитический метод	0.1	Закрепление отсутствует
6264	359603.66	4323454.03	Аналитический метод	0.1	Закрепление отсутствует
6265	359643.53	4323443.00	Аналитический метод	0.1	Закрепление отсутствует
6266	359663.78	4323425.41	Аналитический метод	0.1	Закрепление отсутствует
6267	359682.84	4323380.16	Аналитический метод	0.1	Закрепление отсутствует
6268	359680.38	4323344.22	Аналитический метод	0.1	Закрепление отсутствует
6269	359668.19	4323312.78	Аналитический метод	0.1	Закрепление отсутствует
6270	359659.75	4323301.44	Аналитический метод	0.1	Закрепление отсутствует
6271	359650.94	4323271.97	Аналитический метод	0.1	Закрепление отсутствует
6272	359644.56	4323247.91	Аналитический метод	0.1	Закрепление отсутствует
6273	359643.19	4323232.91	Аналитический метод	0.1	Закрепление отсутствует
6274	359653.59	4323199.44	Аналитический метод	0.1	Закрепление отсутствует
6275	359691.50	4323135.25	Аналитический метод	0.1	Закрепление отсутствует
6276	359717.25	4323083.47	Аналитический метод	0.1	Закрепление отсутствует
6277	359733.69	4323044.69	Аналитический метод	0.1	Закрепление отсутствует



2. Сведения о характерных точках границ объекта

Обозначение характерных точек границ	Координаты, м		Метод определения координат характерной точки	Средняя квадратическая погрешность положения характерной точки (Mt), м	Описание обозначения точки на местности (при наличии)
	X	Y			
1	2	3	4	5	6
6278	359749.91	4323011.84	Аналитический метод	0.1	Закрепление отсутствует
6279	359767.22	4322936.19	Аналитический метод	0.1	Закрепление отсутствует
6280	359791.78	4322833.22	Аналитический метод	0.1	Закрепление отсутствует
6281	359801.06	4322814.03	Аналитический метод	0.1	Закрепление отсутствует
6282	359851.87	4322824.48	Аналитический метод	0.1	Закрепление отсутствует
6283	359869.47	4322825.65	Аналитический метод	0.1	Закрепление отсутствует
6284	359869.52	4322828.82	Аналитический метод	0.1	Закрепление отсутствует
6285	359870.46	4322846.27	Аналитический метод	0.1	Закрепление отсутствует
6286	359868.48	4322860.91	Аналитический метод	0.1	Закрепление отсутствует
6287	359868.82	4322880.59	Аналитический метод	0.1	Закрепление отсутствует
6288	359871.61	4322895.15	Аналитический метод	0.1	Закрепление отсутствует
6289	359874.69	4322908.12	Аналитический метод	0.1	Закрепление отсутствует
6169	359876.35	4322918.13	Аналитический метод	0.1	Закрепление отсутствует
6290	359291.42	4325691.58	Аналитический метод	0.1	Закрепление отсутствует
6291	359232.59	4325535.91	Аналитический метод	0.1	Закрепление отсутствует
6292	359248.57	4325492.27	Аналитический метод	0.1	Закрепление отсутствует
6293	359261.83	4325439.21	Аналитический метод	0.1	Закрепление отсутствует
6294	359167.81	4325402.94	Аналитический метод	0.1	Закрепление отсутствует
6295	359060.04	4325416.09	Аналитический метод	0.1	Закрепление отсутствует
6296	359055.56	4325416.83	Аналитический метод	0.1	Закрепление отсутствует
6297	359017.81	4325471.94	Аналитический метод	0.1	Закрепление отсутствует
6298	359016.95	4325470.34	Аналитический метод	0.1	Закрепление отсутствует
6299	358763.03	4324719.52	Аналитический метод	0.1	Закрепление отсутствует
6300	358398.79	4325215.14	Аналитический метод	0.1	Закрепление отсутствует
6301	358382.07	4325293.96	Аналитический метод	0.1	Закрепление отсутствует



2. Сведения о характерных точках границ объекта

Обозначение характерных точек границ	Координаты, м		Метод определения координат характерной точки	Средняя квадратическая погрешность положения характерной точки (Mt), м	Описание обозначения точки на местности (при наличии)
	X	Y			
1	2	3	4	5	6
6302	358389.23	4325375.17	Аналитический метод	0.1	Закрепление отсутствует
6303	358596.08	4325712.79	Аналитический метод	0.1	Закрепление отсутствует
6304	358612.46	4325700.70	Аналитический метод	0.1	Закрепление отсутствует
6305	358649.24	4325646.98	Аналитический метод	0.1	Закрепление отсутствует
6306	358669.99	4325635.67	Аналитический метод	0.1	Закрепление отсутствует
6307	358714.07	4325583.67	Аналитический метод	0.1	Закрепление отсутствует
6308	358738.75	4325533.96	Аналитический метод	0.1	Закрепление отсутствует
6309	358799.14	4325527.10	Аналитический метод	0.1	Закрепление отсутствует
6310	358901.61	4325471.79	Аналитический метод	0.1	Закрепление отсутствует
6311	358912.67	4325474.38	Аналитический метод	0.1	Закрепление отсутствует
6312	358923.69	4325504.30	Аналитический метод	0.1	Закрепление отсутствует
6313	359016.39	4325474.01	Аналитический метод	0.1	Закрепление отсутствует
6314	359148.71	4325702.14	Аналитический метод	0.1	Закрепление отсутствует
6315	359243.62	4325716.23	Аналитический метод	0.1	Закрепление отсутствует
6316	359250.25	4325720.46	Аналитический метод	0.1	Закрепление отсутствует
6317	359252.87	4325717.60	Аналитический метод	0.1	Закрепление отсутствует
6318	359258.10	4325718.38	Аналитический метод	0.1	Закрепление отсутствует
6319	359263.38	4325715.54	Аналитический метод	0.1	Закрепление отсутствует
6320	359272.80	4325710.36	Аналитический метод	0.1	Закрепление отсутствует
6290	359291.42	4325691.58	Аналитический метод	0.1	Закрепление отсутствует
6321	360252.04	4324575.44	Аналитический метод	0.1	Закрепление отсутствует
6322	360226.28	4324577.20	Аналитический метод	0.1	Закрепление отсутствует
6323	360226.02	4324573.33	Аналитический метод	0.1	Закрепление отсутствует
6324	360251.88	4324571.34	Аналитический метод	0.1	Закрепление отсутствует
6321	360252.04	4324575.44	Аналитический метод	0.1	Закрепление отсутствует



2. Сведения о характерных точках границ объекта

Обозначение характерных точек границ	Координаты, м		Метод определения координат характерной точки	Средняя квадратическая погрешность положения характерной точки (Mt), м	Описание обозначения точки на местности (при наличии)
	X	Y			
1	2	3	4	5	6
6325	360268.34	4325210.04	Аналитический метод	0.1	Закрепление отсутствует
6326	360166.99	4325317.92	Аналитический метод	0.1	Закрепление отсутствует
6327	360147.54	4325331.01	Аналитический метод	0.1	Закрепление отсутствует
6328	359907.21	4325581.64	Аналитический метод	0.1	Закрепление отсутствует
6329	359880.28	4325611.86	Аналитический метод	0.1	Закрепление отсутствует
6330	359876.51	4325604.14	Аналитический метод	0.1	Закрепление отсутствует
6331	359876.21	4325598.40	Аналитический метод	0.1	Закрепление отсутствует
6332	359878.07	4325584.28	Аналитический метод	0.1	Закрепление отсутствует
6333	359874.45	4325571.31	Аналитический метод	0.1	Закрепление отсутствует
6334	359870.57	4325566.18	Аналитический метод	0.1	Закрепление отсутствует
6335	359844.27	4325545.50	Аналитический метод	0.1	Закрепление отсутствует
6336	359822.41	4325535.30	Аналитический метод	0.1	Закрепление отсутствует
6337	359806.02	4325531.96	Аналитический метод	0.1	Закрепление отсутствует
6338	359779.53	4325526.77	Аналитический метод	0.1	Закрепление отсутствует
6339	359753.45	4325524.26	Аналитический метод	0.1	Закрепление отсутствует
6340	359781.35	4325518.82	Аналитический метод	0.1	Закрепление отсутствует
6341	359817.83	4325525.21	Аналитический метод	0.1	Закрепление отсутствует
6342	359847.02	4325538.89	Аналитический метод	0.1	Закрепление отсутствует
6343	359889.88	4325532.50	Аналитический метод	0.1	Закрепление отсутствует
6344	359931.83	4325538.89	Аналитический метод	0.1	Закрепление отсутствует
6345	360054.95	4325411.21	Аналитический метод	0.1	Закрепление отсутствует
6346	360116.05	4325343.72	Аналитический метод	0.1	Закрепление отсутствует
6347	360178.07	4325282.62	Аналитический метод	0.1	Закрепление отсутствует
6348	360173.51	4325246.14	Аналитический метод	0.1	Закрепление отсутствует
6349	360161.65	4325238.84	Аналитический метод	0.1	Закрепление отсутствует



2. Сведения о характерных точках границ объекта					
Обозначение характерных точек границ	Координаты, м		Метод определения координат характерной точки	Средняя квадратическая погрешность положения характерной точки (Mt), м	Описание обозначения точки на местности (при наличии)
	X	Y			
1	2	3	4	5	6
6350	360131.55	4325226.99	Аналитический метод	0.1	Закрепление отсутствует
6351	360102.37	4325232.46	Аналитический метод	0.1	Закрепление отсутствует
6352	360081.40	4325263.47	Аналитический метод	0.1	Закрепление отсутствует
6353	360057.68	4325295.39	Аналитический метод	0.1	Закрепление отсутствует
6354	360045.83	4325318.19	Аналитический метод	0.1	Закрепление отсутствует
6355	360022.12	4325324.57	Аналитический метод	0.1	Закрепление отсутствует
6356	359976.52	4325324.57	Аналитический метод	0.1	Закрепление отсутствует
6357	359938.21	4325298.12	Аналитический метод	0.1	Закрепление отсутствует
6358	359924.53	4325268.94	Аналитический метод	0.1	Закрепление отсутствует
6359	359916.33	4325245.23	Аналитический метод	0.1	Закрепление отсутствует
6360	359932.74	4325212.40	Аналитический метод	0.1	Закрепление отсутствует
6361	359950.07	4325198.72	Аналитический метод	0.1	Закрепление отсутствует
6362	359948.25	4325185.95	Аналитический метод	0.1	Закрепление отсутствует
6363	359941.86	4325170.45	Аналитический метод	0.1	Закрепление отсутствует
6364	359922.71	4325162.24	Аналитический метод	0.1	Закрепление отсутствует
6365	359914.50	4325167.71	Аналитический метод	0.1	Закрепление отсутствует
6366	359904.47	4325200.54	Аналитический метод	0.1	Закрепление отсутствует
6367	359891.70	4325224.25	Аналитический метод	0.1	Закрепление отсутствует
6368	359876.20	4325235.20	Аналитический метод	0.1	Закрепление отсутствует
6369	359857.96	4325240.67	Аналитический метод	0.1	Закрепление отсутствует
6370	359827.86	4325242.49	Аналитический метод	0.1	Закрепление отсутствует
6371	359799.59	4325249.79	Аналитический метод	0.1	Закрепление отсутствует
6372	359774.06	4325263.47	Аналитический метод	0.1	Закрепление отсутствует
6373	359755.82	4325285.36	Аналитический метод	0.1	Закрепление отсутствует
6374	359753.99	4325321.83	Аналитический метод	0.1	Закрепление отсутствует



2. Сведения о характерных точках границ объекта

Обозначение характерных точек границ	Координаты, м		Метод определения координат характерной точки	Средняя квадратическая погрешность положения характерной точки (Mt), м	Описание обозначения точки на местности (при наличии)
	X	Y			
1	2	3	4	5	6
6375	359755.82	4325361.05	Аналитический метод	0.1	Закрепление отсутствует
6376	359753.08	4325403.91	Аналитический метод	0.1	Закрепление отсутствует
6377	359741.23	4325423.98	Аналитический метод	0.1	Закрепление отсутствует
6378	359699.27	4325434.01	Аналитический метод	0.1	Закрепление отсутствует
6379	359684.72	4325459.21	Аналитический метод	0.1	Закрепление отсутствует
6380	359660.30	4325460.21	Аналитический метод	0.1	Закрепление отсутствует
6381	359594.66	4325430.04	Аналитический метод	0.1	Закрепление отсутствует
6382	359579.09	4325430.32	Аналитический метод	0.1	Закрепление отсутствует
6383	359549.16	4325431.65	Аналитический метод	0.1	Закрепление отсутствует
6384	359536.25	4325432.67	Аналитический метод	0.1	Закрепление отсутствует
6385	359507.33	4325434.96	Аналитический метод	0.1	Закрепление отсутствует
6386	359476.35	4325438.57	Аналитический метод	0.1	Закрепление отсутствует
6387	359459.58	4325438.03	Аналитический метод	0.1	Закрепление отсутствует
6388	359393.05	4325335.79	Аналитический метод	0.1	Закрепление отсутствует
6389	359377.36	4325273.40	Аналитический метод	0.1	Закрепление отсутствует
6390	359376.10	4325263.08	Аналитический метод	0.1	Закрепление отсутствует
6391	359258.35	4325207.63	Аналитический метод	0.1	Закрепление отсутствует
6392	359253.22	4325200.07	Аналитический метод	0.1	Закрепление отсутствует
6393	359236.57	4325213.15	Аналитический метод	0.1	Закрепление отсутствует
6394	359236.58	4325216.46	Аналитический метод	0.1	Закрепление отсутствует
6395	359236.33	4325216.64	Аналитический метод	0.1	Закрепление отсутствует
6396	359231.84	4325221.64	Аналитический метод	0.1	Закрепление отсутствует
6397	359226.74	4325220.62	Аналитический метод	0.1	Закрепление отсутствует
6398	359195.76	4325248.25	Аналитический метод	0.1	Закрепление отсутствует
6399	359195.55	4325252.69	Аналитический метод	0.1	Закрепление отсутствует



2. Сведения о характерных точках границ объекта

Обозначение характерных точек границ	Координаты, м		Метод определения координат характерной точки	Средняя квадратическая погрешность положения характерной точки (Mt), м	Описание обозначения точки на местности (при наличии)
	X	Y			
1	2	3	4	5	6
6400	359195.25	4325252.94	Аналитический метод	0.1	Закрепление отсутствует
6401	359184.11	4325236.04	Аналитический метод	0.1	Закрепление отсутствует
6402	359165.27	4325206.98	Аналитический метод	0.1	Закрепление отсутствует
6403	359133.76	4325158.72	Аналитический метод	0.1	Закрепление отсутствует
6404	359113.25	4325128.62	Аналитический метод	0.1	Закрепление отсутствует
6405	358775.93	4324677.97	Аналитический метод	0.1	Закрепление отсутствует
6406	359040.35	4324417.65	Аналитический метод	0.1	Закрепление отсутствует
6407	359270.45	4324377.72	Аналитический метод	0.1	Закрепление отсутствует
6408	359303.84	4323990.28	Аналитический метод	0.1	Закрепление отсутствует
6409	359621.92	4323903.19	Аналитический метод	0.1	Закрепление отсутствует
6410	359625.91	4323909.36	Аналитический метод	0.1	Закрепление отсутствует
6411	359312.16	4323995.96	Аналитический метод	0.1	Закрепление отсутствует
6412	359278.58	4324357.78	Аналитический метод	0.1	Закрепление отсутствует
6413	359604.66	4324290.45	Аналитический метод	0.1	Закрепление отсутствует
6414	359606.59	4324311.82	Аналитический метод	0.1	Закрепление отсутствует
6415	359279.08	4324378.31	Аналитический метод	0.1	Закрепление отсутствует
6416	359261.55	4324566.12	Аналитический метод	0.1	Закрепление отсутствует
6417	359305.52	4324606.08	Аналитический метод	0.1	Закрепление отсутствует
6418	359312.58	4324668.73	Аналитический метод	0.1	Закрепление отсутствует
6419	359264.18	4324737.01	Аналитический метод	0.1	Закрепление отсутствует
6420	359180.17	4324807.28	Аналитический метод	0.1	Закрепление отсутствует
6421	359195.84	4324841.87	Аналитический метод	0.1	Закрепление отсутствует
6422	359260.77	4324833.74	Аналитический метод	0.1	Закрепление отсутствует
6423	359345.50	4324853.50	Аналитический метод	0.1	Закрепление отсутствует
6424	359422.29	4324977.18	Аналитический метод	0.1	Закрепление отсутствует



2. Сведения о характерных точках границ объекта

Обозначение характерных точек границ	Координаты, м		Метод определения координат характерной точки	Средняя квадратическая погрешность положения характерной точки (Mt), м	Описание обозначения точки на местности (при наличии)
	X	Y			
1	2	3	4	5	6
6425	359429.26	4325064.96	Аналитический метод	0.1	Закрепление отсутствует
6426	359574.52	4325095.65	Аналитический метод	0.1	Закрепление отсутствует
6427	359618.59	4325136.98	Аналитический метод	0.1	Закрепление отсутствует
6428	359631.65	4325366.14	Аналитический метод	0.1	Закрепление отсутствует
6429	359695.59	4325396.49	Аналитический метод	0.1	Закрепление отсутствует
6430	359724.38	4325375.75	Аналитический метод	0.1	Закрепление отсутствует
6431	359726.82	4325285.01	Аналитический метод	0.1	Закрепление отсутствует
6432	359789.12	4325218.52	Аналитический метод	0.1	Закрепление отсутствует
6433	359856.90	4325205.15	Аналитический метод	0.1	Закрепление отсутствует
6434	359922.09	4325121.07	Аналитический метод	0.1	Закрепление отсутствует
6435	359992.12	4325166.55	Аналитический метод	0.1	Закрепление отсутствует
6436	359965.03	4325265.39	Аналитический метод	0.1	Закрепление отсутствует
6437	360019.34	4325289.08	Аналитический метод	0.1	Закрепление отсутствует
6438	360101.52	4325192.40	Аналитический метод	0.1	Закрепление отсутствует
6439	360155.63	4325206.49	Аналитический метод	0.1	Закрепление отсутствует
6440	360222.81	4325177.62	Аналитический метод	0.1	Закрепление отсутствует
6441	360258.12	4325202.88	Аналитический метод	0.1	Закрепление отсутствует
6325	360268.34	4325210.04	Аналитический метод	0.1	Закрепление отсутствует
6442	359264.49	4325084.98	Аналитический метод	0.1	Закрепление отсутствует
6443	359193.44	4324977.84	Аналитический метод	0.1	Закрепление отсутствует
6444	359086.67	4324944.04	Аналитический метод	0.1	Закрепление отсутствует
6445	359069.51	4324980.89	Аналитический метод	0.1	Закрепление отсутствует
6446	358869.23	4324730.35	Аналитический метод	0.1	Закрепление отсутствует
6447	358838.54	4324756.72	Аналитический метод	0.1	Закрепление отсутствует
6448	359110.11	4325117.58	Аналитический метод	0.1	Закрепление отсутствует



2. Сведения о характерных точках границ объекта

Обозначение характерных точек границ	Координаты, м		Метод определения координат характерной точки	Средняя квадратическая погрешность положения характерной точки (Mt), м	Описание обозначения точки на местности (при наличии)
	X	Y			
1	2	3	4	5	6
6449	359195.95	4325247.40	Аналитический метод	0.1	Закрепление отсутствует
6450	359228.58	4325217.96	Аналитический метод	0.1	Закрепление отсутствует
6451	359182.31	4325142.32	Аналитический метод	0.1	Закрепление отсутствует
6442	359264.49	4325084.98	Аналитический метод	0.1	Закрепление отсутствует
6452	360548.01	4324456.33	Аналитический метод	0.1	Закрепление отсутствует
6453	360527.36	4324453.19	Аналитический метод	0.1	Закрепление отсутствует
6454	360464.53	4324498.45	Аналитический метод	0.1	Закрепление отсутствует
6455	360461.92	4324491.19	Аналитический метод	0.1	Закрепление отсутствует
6456	360474.18	4324483.18	Аналитический метод	0.1	Закрепление отсутствует
6457	360483.57	4324474.20	Аналитический метод	0.1	Закрепление отсутствует
6458	360486.54	4324470.59	Аналитический метод	0.1	Закрепление отсутствует
6459	360489.97	4324464.49	Аналитический метод	0.1	Закрепление отсутствует
6460	360503.49	4324424.27	Аналитический метод	0.1	Закрепление отсутствует
6461	360505.18	4324426.04	Аналитический метод	0.1	Закрепление отсутствует
6462	360531.00	4324443.93	Аналитический метод	0.1	Закрепление отсутствует
6463	360547.17	4324447.46	Аналитический метод	0.1	Закрепление отсутствует
6452	360548.01	4324456.33	Аналитический метод	0.1	Закрепление отсутствует
6464	360839.00	4326674.15	Аналитический метод	0.1	Закрепление отсутствует
6465	360829.61	4326689.79	Аналитический метод	0.1	Закрепление отсутствует
6466	360777.67	4326793.36	Аналитический метод	0.1	Закрепление отсутствует
6467	360744.99	4326836.63	Аналитический метод	0.1	Закрепление отсутствует
6468	360713.08	4326895.87	Аналитический метод	0.1	Закрепление отсутствует
6469	360713.22	4326897.86	Аналитический метод	0.1	Закрепление отсутствует
6470	360579.28	4326963.69	Аналитический метод	0.1	Закрепление отсутствует
6471	360545.88	4326889.84	Аналитический метод	0.1	Закрепление отсутствует



2. Сведения о характерных точках границ объекта

Обозначение характерных точек границ	Координаты, м		Метод определения координат характерной точки	Средняя квадратическая погрешность положения характерной точки (Mt), м	Описание обозначения точки на местности (при наличии)
	X	Y			
1	2	3	4	5	6
6472	360504.41	4326897.78	Аналитический метод	0.1	Закрепление отсутствует
6473	360488.56	4326995.06	Аналитический метод	0.1	Закрепление отсутствует
6474	360465.78	4327037.16	Аналитический метод	0.1	Закрепление отсутствует
6475	360429.88	4327036.31	Аналитический метод	0.1	Закрепление отсутствует
6476	360395.63	4326962.75	Аналитический метод	0.1	Закрепление отсутствует
6477	360398.66	4326811.41	Аналитический метод	0.1	Закрепление отсутствует
6478	360383.78	4326646.22	Аналитический метод	0.1	Закрепление отсутствует
6479	360386.72	4326527.44	Аналитический метод	0.1	Закрепление отсутствует
6480	360391.31	4326471.19	Аналитический метод	0.1	Закрепление отсутствует
6481	360404.09	4326443.66	Аналитический метод	0.1	Закрепление отсутствует
6482	360425.66	4326397.25	Аналитический метод	0.1	Закрепление отсутствует
6483	360486.13	4326268.13	Аналитический метод	0.1	Закрепление отсутствует
6484	360518.75	4326198.47	Аналитический метод	0.1	Закрепление отсутствует
6485	360518.50	4326163.69	Аналитический метод	0.1	Закрепление отсутствует
6486	360550.69	4326100.34	Аналитический метод	0.1	Закрепление отсутствует
6487	360590.34	4326049.50	Аналитический метод	0.1	Закрепление отсутствует
6488	360599.34	4326004.44	Аналитический метод	0.1	Закрепление отсутствует
6489	360587.88	4325944.03	Аналитический метод	0.1	Закрепление отсутствует
6490	360572.34	4325852.06	Аналитический метод	0.1	Закрепление отсутствует
6491	360584.50	4325782.78	Аналитический метод	0.1	Закрепление отсутствует
6492	360602.63	4325697.97	Аналитический метод	0.1	Закрепление отсутствует
6493	360473.66	4325731.91	Аналитический метод	0.1	Закрепление отсутствует
6494	360318.96	4325764.83	Аналитический метод	0.1	Закрепление отсутствует
6495	360220.92	4325784.68	Аналитический метод	0.1	Закрепление отсутствует
6496	360645.30	4325659.14	Аналитический метод	0.1	Закрепление отсутствует



2. Сведения о характерных точках границ объекта

Обозначение характерных точек границ	Координаты, м		Метод определения координат характерной точки	Средняя квадратическая погрешность положения характерной точки (Mt), м	Описание обозначения точки на местности (при наличии)
	X	Y			
1	2	3	4	5	6
6497	360653.99	4325662.67	Аналитический метод	0.1	Закрепление отсутствует
6498	360651.81	4325666.08	Аналитический метод	0.1	Закрепление отсутствует
6499	360618.03	4325723.25	Аналитический метод	0.1	Закрепление отсутствует
6500	360621.97	4325813.96	Аналитический метод	0.1	Закрепление отсутствует
6501	360653.45	4325873.19	Аналитический метод	0.1	Закрепление отсутствует
6502	360464.26	4326438.80	Аналитический метод	0.1	Закрепление отсутствует
6503	360421.88	4326759.93	Аналитический метод	0.1	Закрепление отсутствует
6504	360423.94	4326833.33	Аналитический метод	0.1	Закрепление отсутствует
6505	360462.06	4326907.26	Аналитический метод	0.1	Закрепление отсутствует
6506	360479.44	4326859.85	Аналитический метод	0.1	Закрепление отсутствует
6507	360482.89	4326809.25	Аналитический метод	0.1	Закрепление отсутствует
6508	360542.99	4326796.60	Аналитический метод	0.1	Закрепление отсутствует
6509	360592.19	4326791.72	Аналитический метод	0.1	Закрепление отсутствует
6510	360608.33	4326823.72	Аналитический метод	0.1	Закрепление отсутствует
6511	360649.96	4326762.48	Аналитический метод	0.1	Закрепление отсутствует
6464	360839.00	4326674.15	Аналитический метод	0.1	Закрепление отсутствует
6512	361410.00	4327411.99	Аналитический метод	0.1	Закрепление отсутствует
6513	361384.00	4327475.40	Аналитический метод	0.1	Закрепление отсутствует
6514	361371.53	4327523.64	Аналитический метод	0.1	Закрепление отсутствует
6515	361364.32	4327524.36	Аналитический метод	0.1	Закрепление отсутствует
6516	361378.66	4327474.16	Аналитический метод	0.1	Закрепление отсутствует
6517	361402.33	4327410.32	Аналитический метод	0.1	Закрепление отсутствует
6518	361385.11	4327269.75	Аналитический метод	0.1	Закрепление отсутствует
6519	361344.95	4327142.81	Аналитический метод	0.1	Закрепление отсутствует
6520	361233.11	4326965.77	Аналитический метод	0.1	Закрепление отсутствует



2. Сведения о характерных точках границ объекта

Обозначение характерных точек границ	Координаты, м		Метод определения координат характерной точки	Средняя квадратическая погрешность положения характерной точки (Mt), м	Описание обозначения точки на местности (при наличии)
	X	Y			
1	2	3	4	5	6
6521	361209.85	4326928.58	Аналитический метод	0.1	Закрепление отсутствует
6522	361207.34	4326916.34	Аналитический метод	0.1	Закрепление отсутствует
6523	361134.81	4326780.62	Аналитический метод	0.1	Закрепление отсутствует
6524	360901.21	4326695.19	Аналитический метод	0.1	Закрепление отсутствует
6525	360891.15	4326689.80	Аналитический метод	0.1	Закрепление отсутствует
6526	360882.64	4326657.34	Аналитический метод	0.1	Закрепление отсутствует
6527	360887.28	4326661.37	Аналитический метод	0.1	Закрепление отсутствует
6528	360888.00	4326662.29	Аналитический метод	0.1	Закрепление отсутствует
6529	361143.00	4326758.34	Аналитический метод	0.1	Закрепление отсутствует
6530	361171.00	4326823.09	Аналитический метод	0.1	Закрепление отсутствует
6531	361171.32	4326823.09	Аналитический метод	0.1	Закрепление отсутствует
6532	361177.82	4326821.10	Аналитический метод	0.1	Закрепление отсутствует
6533	361200.46	4326814.04	Аналитический метод	0.1	Закрепление отсутствует
6534	361215.35	4326840.84	Аналитический метод	0.1	Закрепление отсутствует
6535	361245.31	4326894.75	Аналитический метод	0.1	Закрепление отсутствует
6536	361275.09	4326948.37	Аналитический метод	0.1	Закрепление отсутствует
6537	361243.00	4326958.15	Аналитический метод	0.1	Закрепление отсутствует
6538	361352.00	4327137.79	Аналитический метод	0.1	Закрепление отсутствует
6539	361393.00	4327268.57	Аналитический метод	0.1	Закрепление отсутствует
6512	361410.00	4327411.99	Аналитический метод	0.1	Закрепление отсутствует
6540	361190.75	4326839.11	Аналитический метод	0.1	Закрепление отсутствует
6541	361186.60	4326828.92	Аналитический метод	0.1	Закрепление отсутствует
6542	361176.42	4326833.07	Аналитический метод	0.1	Закрепление отсутствует
6543	361180.56	4326843.25	Аналитический метод	0.1	Закрепление отсутствует
6540	361190.75	4326839.11	Аналитический метод	0.1	Закрепление отсутствует



2. Сведения о характерных точках границ объекта					
Обозначение характерных точек границ	Координаты, м		Метод определения координат характерной точки	Средняя квадратическая погрешность положения характерной точки (Mt), м	Описание обозначения точки на местности (при наличии)
	X	Y			
1	2	3	4	5	6
6544	361962.10	4327451.53	Аналитический метод	0.1	Закрепление отсутствует
6545	361949.76	4327452.84	Аналитический метод	0.1	Закрепление отсутствует
6546	361911.40	4327383.61	Аналитический метод	0.1	Закрепление отсутствует
6547	361923.09	4327377.28	Аналитический метод	0.1	Закрепление отсутствует
6544	361962.10	4327451.53	Аналитический метод	0.1	Закрепление отсутствует
6548	362753.00	4327137.78	Аналитический метод	0.1	Закрепление отсутствует
6549	362719.32	4327162.77	Аналитический метод	0.1	Закрепление отсутствует
6550	362694.56	4327127.80	Аналитический метод	0.1	Закрепление отсутствует
6551	362725.19	4327104.03	Аналитический метод	0.1	Закрепление отсутствует
6548	362753.00	4327137.78	Аналитический метод	0.1	Закрепление отсутствует
6552	364679.16	4316362.54	Аналитический метод	0.1	Закрепление отсутствует
6553	364678.76	4316362.97	Аналитический метод	0.1	Закрепление отсутствует
6554	364474.85	4316543.75	Аналитический метод	0.1	Закрепление отсутствует
6555	364467.23	4316344.32	Аналитический метод	0.1	Закрепление отсутствует
6556	364536.08	4316341.38	Аналитический метод	0.1	Закрепление отсутствует
6557	364570.92	4316339.02	Аналитический метод	0.1	Закрепление отсутствует
6558	364664.38	4316335.60	Аналитический метод	0.1	Закрепление отсутствует
6552	364679.16	4316362.54	Аналитический метод	0.1	Закрепление отсутствует
6559	364706.24	4316524.58	Аналитический метод	0.1	Закрепление отсутствует
6560	364705.18	4316524.57	Аналитический метод	0.1	Закрепление отсутствует
6561	364495.11	4316555.78	Аналитический метод	0.1	Закрепление отсутствует
6562	364687.82	4316379.72	Аналитический метод	0.1	Закрепление отсутствует
6563	364688.40	4316379.37	Аналитический метод	0.1	Закрепление отсутствует
6564	364697.06	4316395.15	Аналитический метод	0.1	Закрепление отсутствует
6559	364706.24	4316524.58	Аналитический метод	0.1	Закрепление отсутствует



2. Сведения о характерных точках границ объекта

Обозначение характерных точек границ	Координаты, м		Метод определения координат характерной точки	Средняя квадратическая погрешность положения характерной точки (Mt), м	Описание обозначения точки на местности (при наличии)
	X	Y			
1	2	3	4	5	6
6565	364712.41	4316611.24	Аналитический метод	0.1	Закрепление отсутствует
6566	364712.18	4316611.17	Аналитический метод	0.1	Закрепление отсутствует
6567	364395.74	4316872.24	Аналитический метод	0.1	Закрепление отсутствует
6568	364322.67	4316932.53	Аналитический метод	0.1	Закрепление отсутствует
6569	364288.14	4316929.23	Аналитический метод	0.1	Закрепление отсутствует
6570	364423.31	4316624.96	Аналитический метод	0.1	Закрепление отсутствует
6571	364461.61	4316587.34	Аналитический метод	0.1	Закрепление отсутствует
6572	364476.72	4316572.49	Аналитический метод	0.1	Закрепление отсутствует
6573	364594.99	4316558.23	Аналитический метод	0.1	Закрепление отсутствует
6574	364595.08	4316560.57	Аналитический метод	0.1	Закрепление отсутствует
6575	364599.16	4316618.23	Аналитический метод	0.1	Закрепление отсутствует
6576	364712.29	4316609.88	Аналитический метод	0.1	Закрепление отсутствует
6565	364712.41	4316611.24	Аналитический метод	0.1	Закрепление отсутствует
6577	364835.88	4318333.03	Аналитический метод	0.1	Закрепление отсутствует
6578	364754.70	4318339.20	Аналитический метод	0.1	Закрепление отсутствует
6579	364754.55	4318337.06	Аналитический метод	0.1	Закрепление отсутствует
6580	364751.95	4318307.35	Аналитический метод	0.1	Закрепление отсутствует
6581	364738.31	4318096.32	Аналитический метод	0.1	Закрепление отсутствует
6582	364532.10	4318105.57	Аналитический метод	0.1	Закрепление отсутствует
6583	364543.06	4318320.01	Аналитический метод	0.1	Закрепление отсутствует
6584	364545.03	4318351.84	Аналитический метод	0.1	Закрепление отсутствует
6585	364545.06	4318354.13	Аналитический метод	0.1	Закрепление отсутствует
6586	364395.31	4318364.50	Аналитический метод	0.1	Закрепление отсутствует
6587	364395.32	4318363.87	Аналитический метод	0.1	Закрепление отсутствует
6588	364329.06	4317485.79	Аналитический метод	0.1	Закрепление отсутствует



2. Сведения о характерных точках границ объекта					
Обозначение характерных точек границ	Координаты, м		Метод определения координат характерной точки	Средняя квадратическая погрешность положения характерной точки (Mt), м	Описание обозначения точки на местности (при наличии)
	X	Y			
1	2	3	4	5	6
6589	364292.32	4316999.02	Аналитический метод	0.1	Закрепление отсутствует
6590	364303.90	4316997.96	Аналитический метод	0.1	Закрепление отсутствует
6591	364379.63	4316933.53	Аналитический метод	0.1	Закрепление отсутствует
6592	364448.73	4316873.88	Аналитический метод	0.1	Закрепление отсутствует
6593	364714.66	4316644.37	Аналитический метод	0.1	Закрепление отсутствует
6594	364714.77	4316644.35	Аналитический метод	0.1	Закрепление отсутствует
6595	364745.25	4317071.68	Аналитический метод	0.1	Закрепление отсутствует
6596	364743.96	4317070.84	Аналитический метод	0.1	Закрепление отсутствует
6597	364651.18	4317077.24	Аналитический метод	0.1	Закрепление отсутствует
6598	364656.47	4317154.06	Аналитический метод	0.1	Закрепление отсутствует
6599	364657.47	4317153.99	Аналитический метод	0.1	Закрепление отсутствует
6600	364657.86	4317174.01	Аналитический метод	0.1	Закрепление отсутствует
6601	364618.85	4317189.73	Аналитический метод	0.1	Закрепление отсутствует
6602	364622.73	4317246.11	Аналитический метод	0.1	Закрепление отсутствует
6603	364718.50	4317239.50	Аналитический метод	0.1	Закрепление отсутствует
6604	364716.65	4317212.56	Аналитический метод	0.1	Закрепление отсутствует
6605	364753.56	4317210.01	Аналитический метод	0.1	Закрепление отсутствует
6606	364755.18	4317209.98	Аналитический метод	0.1	Закрепление отсутствует
6607	364772.09	4317445.48	Аналитический метод	0.1	Закрепление отсутствует
6577	364835.88	4318333.03	Аналитический метод	0.1	Закрепление отсутствует
6608	365358.62	4314282.96	Аналитический метод	0.1	Закрепление отсутствует
6609	365230.11	4314364.12	Аналитический метод	0.1	Закрепление отсутствует
6610	365259.16	4314903.45	Аналитический метод	0.1	Закрепление отсутствует
6611	365242.18	4314956.72	Аналитический метод	0.1	Закрепление отсутствует
6612	365233.61	4314827.43	Аналитический метод	0.1	Закрепление отсутствует



2. Сведения о характерных точках границ объекта

Обозначение характерных точек границ	Координаты, м		Метод определения координат характерной точки	Средняя квадратическая погрешность положения характерной точки (Mt), м	Описание обозначения точки на местности (при наличии)
	X	Y			
1	2	3	4	5	6
6613	365211.96	4314500.46	Аналитический метод	0.1	Закрепление отсутствует
6614	365207.23	4314429.16	Аналитический метод	0.1	Закрепление отсутствует
6615	365193.63	4314324.65	Аналитический метод	0.1	Закрепление отсутствует
6608	365358.62	4314282.96	Аналитический метод	0.1	Закрепление отсутствует
6616	365514.88	4323395.40	Аналитический метод	0.1	Закрепление отсутствует
6617	365253.77	4323399.31	Аналитический метод	0.1	Закрепление отсутствует
6618	364621.24	4323408.79	Аналитический метод	0.1	Закрепление отсутствует
6619	364608.45	4323228.61	Аналитический метод	0.1	Закрепление отсутствует
6620	364854.26	4322969.18	Аналитический метод	0.1	Закрепление отсутствует
6621	365078.03	4322731.07	Аналитический метод	0.1	Закрепление отсутствует
6622	365357.25	4322688.10	Аналитический метод	0.1	Закрепление отсутствует
6623	365376.52	4322685.93	Аналитический метод	0.1	Закрепление отсутствует
6624	365443.40	4322682.65	Аналитический метод	0.1	Закрепление отсутствует
6625	365471.71	4322759.91	Аналитический метод	0.1	Закрепление отсутствует
6626	365489.97	4322993.37	Аналитический метод	0.1	Закрепление отсутствует
6627	365505.16	4323226.00	Аналитический метод	0.1	Закрепление отсутствует
6628	365505.37	4323229.44	Аналитический метод	0.1	Закрепление отсутствует
6616	365514.88	4323395.40	Аналитический метод	0.1	Закрепление отсутствует
6629	365712.19	4314657.97	Аналитический метод	0.1	Закрепление отсутствует
6630	365657.02	4314781.72	Аналитический метод	0.1	Закрепление отсутствует
6631	365655.73	4314781.04	Аналитический метод	0.1	Закрепление отсутствует
6632	365456.80	4314900.79	Аналитический метод	0.1	Закрепление отсутствует
6633	365458.37	4314879.96	Аналитический метод	0.1	Закрепление отсутствует
6634	365468.53	4314860.22	Аналитический метод	0.1	Закрепление отсутствует
6635	365486.01	4314837.46	Аналитический метод	0.1	Закрепление отсутствует



2. Сведения о характерных точках границ объекта

Обозначение характерных точек границ	Координаты, м		Метод определения координат характерной точки	Средняя квадратическая погрешность положения характерной точки (Mt), м	Описание обозначения точки на местности (при наличии)
	X	Y			
1	2	3	4	5	6
6636	365491.02	4314823.09	Аналитический метод	0.1	Закрепление отсутствует
6637	365495.57	4314787.18	Аналитический метод	0.1	Закрепление отсутствует
6638	365498.36	4314769.44	Аналитический метод	0.1	Закрепление отсутствует
6639	365515.96	4314734.15	Аналитический метод	0.1	Закрепление отсутствует
6640	365539.91	4314703.43	Аналитический метод	0.1	Закрепление отсутствует
6641	365558.07	4314676.12	Аналитический метод	0.1	Закрепление отсутствует
6642	365572.27	4314635.03	Аналитический метод	0.1	Закрепление отсутствует
6643	365584.72	4314619.15	Аналитический метод	0.1	Закрепление отсутствует
6644	365601.65	4314610.47	Аналитический метод	0.1	Закрепление отсутствует
6645	365642.81	4314611.13	Аналитический метод	0.1	Закрепление отсутствует
6646	365654.36	4314604.32	Аналитический метод	0.1	Закрепление отсутствует
6647	365681.27	4314587.43	Аналитический метод	0.1	Закрепление отсутствует
6648	365689.57	4314584.35	Аналитический метод	0.1	Закрепление отсутствует
6649	365695.24	4314593.98	Аналитический метод	0.1	Закрепление отсутствует
6650	365699.77	4314623.24	Аналитический метод	0.1	Закрепление отсутствует
6651	365704.16	4314635.97	Аналитический метод	0.1	Закрепление отсутствует
6629	365712.19	4314657.97	Аналитический метод	0.1	Закрепление отсутствует
6652	365771.21	4314805.23	Аналитический метод	0.1	Закрепление отсутствует
6653	365771.11	4314834.06	Аналитический метод	0.1	Закрепление отсутствует
6654	365754.57	4314833.46	Аналитический метод	0.1	Закрепление отсутствует
6655	365666.90	4314786.95	Аналитический метод	0.1	Закрепление отсутствует
6656	365690.01	4314743.20	Аналитический метод	0.1	Закрепление отсутствует
6657	365721.78	4314666.32	Аналитический метод	0.1	Закрепление отсутствует
6658	365733.31	4314659.02	Аналитический метод	0.1	Закрепление отсутствует
6659	365743.44	4314682.38	Аналитический метод	0.1	Закрепление отсутствует



2. Сведения о характерных точках границ объекта

Обозначение характерных точек границ	Координаты, м		Метод определения координат характерной точки	Средняя квадратическая погрешность положения характерной точки (Mt), м	Описание обозначения точки на местности (при наличии)
	X	Y			
1	2	3	4	5	6
6660	365750.27	4314715.98	Аналитический метод	0.1	Закрепление отсутствует
6661	365767.08	4314741.86	Аналитический метод	0.1	Закрепление отсутствует
6662	365770.63	4314776.34	Аналитический метод	0.1	Закрепление отсутствует
6652	365771.21	4314805.23	Аналитический метод	0.1	Закрепление отсутствует
6663	365935.01	4323480.63	Аналитический метод	0.1	Закрепление отсутствует
6664	365900.12	4323544.29	Аналитический метод	0.1	Закрепление отсутствует
6665	365780.31	4323826.74	Аналитический метод	0.1	Закрепление отсутствует
6666	365658.13	4324122.04	Аналитический метод	0.1	Закрепление отсутствует
6667	365646.30	4324133.13	Аналитический метод	0.1	Закрепление отсутствует
6668	365361.83	4324158.83	Аналитический метод	0.1	Закрепление отсутствует
6669	365077.11	4324184.97	Аналитический метод	0.1	Закрепление отсутствует
6670	364915.47	4324199.54	Аналитический метод	0.1	Закрепление отсутствует
6671	364915.47	4325365.28	Аналитический метод	0.1	Закрепление отсутствует
6672	364393.93	4325365.28	Аналитический метод	0.1	Закрепление отсутствует
6673	364391.57	4325821.82	Аналитический метод	0.1	Закрепление отсутствует
6674	363985.79	4325836.95	Аналитический метод	0.1	Закрепление отсутствует
6675	363985.79	4326268.55	Аналитический метод	0.1	Закрепление отсутствует
6676	364603.82	4326268.55	Аналитический метод	0.1	Закрепление отсутствует
6677	364603.82	4326877.19	Аналитический метод	0.1	Закрепление отсутствует
6678	364264.72	4326951.03	Аналитический метод	0.1	Закрепление отсутствует
6679	364264.16	4326950.01	Аналитический метод	0.1	Закрепление отсутствует
6680	364296.09	4326710.70	Аналитический метод	0.1	Закрепление отсутствует
6681	364324.12	4326716.75	Аналитический метод	0.1	Закрепление отсутствует
6682	364420.41	4326790.10	Аналитический метод	0.1	Закрепление отсутствует
6683	364429.61	4326847.99	Аналитический метод	0.1	Закрепление отсутствует



2. Сведения о характерных точках границ объекта

Обозначение характерных точек границ	Координаты, м		Метод определения координат характерной точки	Средняя квадратическая погрешность положения характерной точки (Mt), м	Описание обозначения точки на местности (при наличии)
	X	Y			
1	2	3	4	5	6
6684	364512.48	4326839.13	Аналитический метод	0.1	Закрепление отсутствует
6685	364506.23	4326770.59	Аналитический метод	0.1	Закрепление отсутствует
6686	364450.63	4326777.25	Аналитический метод	0.1	Закрепление отсутствует
6687	364435.65	4326737.19	Аналитический метод	0.1	Закрепление отсутствует
6688	364404.90	4326689.30	Аналитический метод	0.1	Закрепление отсутствует
6689	364419.05	4326679.80	Аналитический метод	0.1	Закрепление отсутствует
6690	364352.94	4326605.06	Аналитический метод	0.1	Закрепление отсутствует
6691	364346.55	4326548.21	Аналитический метод	0.1	Закрепление отсутствует
6692	364287.16	4326552.66	Аналитический метод	0.1	Закрепление отсутствует
6693	364295.12	4326693.75	Аналитический метод	0.1	Закрепление отсутствует
6694	364091.27	4326725.10	Аналитический метод	0.1	Закрепление отсутствует
6695	363923.57	4326752.39	Аналитический метод	0.1	Закрепление отсутствует
6696	363854.82	4326767.05	Аналитический метод	0.1	Закрепление отсутствует
6697	363842.45	4326768.42	Аналитический метод	0.1	Закрепление отсутствует
6698	363837.74	4326764.88	Аналитический метод	0.1	Закрепление отсутствует
6699	363825.55	4326656.88	Аналитический метод	0.1	Закрепление отсутствует
6700	363810.90	4326431.38	Аналитический метод	0.1	Закрепление отсутствует
6701	363715.43	4326443.83	Аналитический метод	0.1	Закрепление отсутствует
6702	363618.58	4326399.20	Аналитический метод	0.1	Закрепление отсутствует
6703	363617.61	4326382.86	Аналитический метод	0.1	Закрепление отсутствует
6704	363629.32	4326382.18	Аналитический метод	0.1	Закрепление отсутствует
6705	363628.49	4326369.53	Аналитический метод	0.1	Закрепление отсутствует
6706	363615.82	4326370.24	Аналитический метод	0.1	Закрепление отсутствует
6707	363611.11	4326290.69	Аналитический метод	0.1	Закрепление отсутствует
6708	363607.26	4326225.56	Аналитический метод	0.1	Закрепление отсутствует



2. Сведения о характерных точках границ объекта

Обозначение характерных точек границ	Координаты, м		Метод определения координат характерной точки	Средняя квадратическая погрешность положения характерной точки (Mt), м	Описание обозначения точки на местности (при наличии)
	X	Y			
1	2	3	4	5	6
6709	363425.55	4326224.85	Аналитический метод	0.1	Закрепление отсутствует
6710	363363.49	4326258.91	Аналитический метод	0.1	Закрепление отсутствует
6711	363350.53	4326271.29	Аналитический метод	0.1	Закрепление отсутствует
6712	363350.08	4326309.33	Аналитический метод	0.1	Закрепление отсутствует
6713	363338.86	4326309.30	Аналитический метод	0.1	Закрепление отсутствует
6714	363317.97	4326336.69	Аналитический метод	0.1	Закрепление отсутствует
6715	363289.46	4326311.29	Аналитический метод	0.1	Закрепление отсутствует
6716	363158.40	4326276.25	Аналитический метод	0.1	Закрепление отсутствует
6717	363027.01	4326156.39	Аналитический метод	0.1	Закрепление отсутствует
6718	363025.54	4326156.47	Аналитический метод	0.1	Закрепление отсутствует
6719	362982.57	4326117.23	Аналитический метод	0.1	Закрепление отсутствует
6720	362925.25	4326122.03	Аналитический метод	0.1	Закрепление отсутствует
6721	362921.88	4326126.25	Аналитический метод	0.1	Закрепление отсутствует
6722	362981.17	4326121.38	Аналитический метод	0.1	Закрепление отсутствует
6723	363023.62	4326160.10	Аналитический метод	0.1	Закрепление отсутствует
6724	363001.68	4326181.94	Аналитический метод	0.1	Закрепление отсутствует
6725	362950.31	4326236.60	Аналитический метод	0.1	Закрепление отсутствует
6726	362929.34	4326233.07	Аналитический метод	0.1	Закрепление отсутствует
6727	362900.79	4326158.67	Аналитический метод	0.1	Закрепление отсутствует
6728	362893.16	4326159.29	Аналитический метод	0.1	Закрепление отсутствует
6729	362891.28	4326161.83	Аналитический метод	0.1	Закрепление отсутствует
6730	362916.98	4326235.60	Аналитический метод	0.1	Закрепление отсутствует
6731	362917.25	4326241.92	Аналитический метод	0.1	Закрепление отсутствует
6732	362857.22	4326318.93	Аналитический метод	0.1	Закрепление отсутствует
6733	362856.29	4326318.90	Аналитический метод	0.1	Закрепление отсутствует



2. Сведения о характерных точках границ объекта					
Обозначение характерных точек границ	Координаты, м		Метод определения координат характерной точки	Средняя квадратическая погрешность положения характерной точки (Mt), м	Описание обозначения точки на местности (при наличии)
	X	Y			
1	2	3	4	5	6
6734	362849.49	4326219.34	Аналитический метод	0.1	Закрепление отсутствует
6735	362845.64	4326163.19	Аналитический метод	0.1	Закрепление отсутствует
6736	362833.23	4326164.22	Аналитический метод	0.1	Закрепление отсутствует
6737	362833.52	4326168.34	Аналитический метод	0.1	Закрепление отсутствует
6738	362838.09	4326235.04	Аналитический метод	0.1	Закрепление отсутствует
6739	362845.81	4326347.58	Аналитический метод	0.1	Закрепление отсутствует
6740	362860.42	4326560.75	Аналитический метод	0.1	Закрепление отсутствует
6741	362863.79	4326609.90	Аналитический метод	0.1	Закрепление отсутствует
6742	362877.00	4326802.64	Аналитический метод	0.1	Закрепление отсутствует
6743	362877.12	4326804.59	Аналитический метод	0.1	Закрепление отсутствует
6744	362878.60	4326892.19	Аналитический метод	0.1	Закрепление отсутствует
6745	362857.86	4326977.44	Аналитический метод	0.1	Закрепление отсутствует
6746	362797.92	4327112.04	Аналитический метод	0.1	Закрепление отсутствует
6747	362796.15	4327112.10	Аналитический метод	0.1	Закрепление отсутствует
6748	362856.84	4326977.20	Аналитический метод	0.1	Закрепление отсутствует
6749	362877.53	4326892.17	Аналитический метод	0.1	Закрепление отсутствует
6750	362876.06	4326804.73	Аналитический метод	0.1	Закрепление отсутствует
6751	362736.13	4326778.60	Аналитический метод	0.1	Закрепление отсутствует
6752	362735.61	4326788.56	Аналитический метод	0.1	Закрепление отсутствует
6753	362725.60	4326787.35	Аналитический метод	0.1	Закрепление отсутствует
6754	362725.49	4326774.22	Аналитический метод	0.1	Закрепление отсутствует
6755	362875.94	4326802.79	Аналитический метод	0.1	Закрепление отсутствует
6756	362862.72	4326610.07	Аналитический метод	0.1	Закрепление отсутствует
6757	362733.49	4326539.83	Аналитический метод	0.1	Закрепление отсутствует
6758	362710.19	4326507.20	Аналитический метод	0.1	Закрепление отсутствует



2. Сведения о характерных точках границ объекта

Обозначение характерных точек границ	Координаты, м		Метод определения координат характерной точки	Средняя квадратическая погрешность положения характерной точки (Mt), м	Описание обозначения точки на местности (при наличии)
	X	Y			
1	2	3	4	5	6
6759	362638.56	4326529.23	Аналитический метод	0.1	Закрепление отсутствует
6760	362607.66	4326538.72	Аналитический метод	0.1	Закрепление отсутствует
6761	362540.74	4326559.31	Аналитический метод	0.1	Закрепление отсутствует
6762	362430.21	4326593.30	Аналитический метод	0.1	Закрепление отсутствует
6763	362358.12	4326505.95	Аналитический метод	0.1	Закрепление отсутствует
6764	362320.93	4326465.31	Аналитический метод	0.1	Закрепление отсутствует
6765	362477.21	4326416.25	Аналитический метод	0.1	Закрепление отсутствует
6766	362621.48	4326371.31	Аналитический метод	0.1	Закрепление отсутствует
6767	362654.09	4326343.75	Аналитический метод	0.1	Закрепление отсутствует
6768	362731.44	4326244.06	Аналитический метод	0.1	Закрепление отсутствует
6769	362745.10	4326226.44	Аналитический метод	0.1	Закрепление отсутствует
6770	362779.74	4326181.79	Аналитический метод	0.1	Закрепление отсутствует
6771	362792.76	4326167.52	Аналитический метод	0.1	Закрепление отсутствует
6772	362791.91	4326167.59	Аналитический метод	0.1	Закрепление отсутствует
6773	362804.86	4326135.84	Аналитический метод	0.1	Закрепление отсутствует
6774	362823.03	4326134.35	Аналитический метод	0.1	Закрепление отсутствует
6775	362829.62	4326127.15	Аналитический метод	0.1	Закрепление отсутствует
6776	362830.60	4326125.87	Аналитический метод	0.1	Закрепление отсутствует
6777	362831.14	4326133.68	Аналитический метод	0.1	Закрепление отсутствует
6778	362843.56	4326132.66	Аналитический метод	0.1	Закрепление отсутствует
6779	362866.95	4326130.75	Аналитический метод	0.1	Закрепление отсутствует
6780	362870.32	4326127.04	Аналитический метод	0.1	Закрепление отсутствует
6781	362844.24	4326129.41	Аналитический метод	0.1	Закрепление отсутствует
6782	362843.09	4326112.40	Аналитический метод	0.1	Закрепление отсутствует
6783	362833.15	4325966.94	Аналитический метод	0.1	Закрепление отсутствует



2. Сведения о характерных точках границ объекта

Обозначение характерных точек границ	Координаты, м		Метод определения координат характерной точки	Средняя квадратическая погрешность положения характерной точки (Mt), м	Описание обозначения точки на местности (при наличии)
	X	Y			
1	2	3	4	5	6
6784	362842.87	4325957.06	Аналитический метод	0.1	Закрепление отсутствует
6785	362840.07	4325917.12	Аналитический метод	0.1	Закрепление отсутствует
6786	362885.75	4325870.68	Аналитический метод	0.1	Закрепление отсутствует
6787	363124.58	4325619.56	Аналитический метод	0.1	Закрепление отсутствует
6788	363219.11	4325572.58	Аналитический метод	0.1	Закрепление отсутствует
6789	363355.91	4325373.46	Аналитический метод	0.1	Закрепление отсутствует
6790	363550.76	4325114.61	Аналитический метод	0.1	Закрепление отсутствует
6791	363674.30	4324951.29	Аналитический метод	0.1	Закрепление отсутствует
6792	363738.88	4324858.37	Аналитический метод	0.1	Закрепление отсутствует
6793	363771.86	4324810.92	Аналитический метод	0.1	Закрепление отсутствует
6794	363797.62	4324777.22	Аналитический метод	0.1	Закрепление отсутствует
6795	363837.88	4324724.13	Аналитический метод	0.1	Закрепление отсутствует
6796	363880.15	4324718.31	Аналитический метод	0.1	Закрепление отсутствует
6797	363944.68	4324709.48	Аналитический метод	0.1	Закрепление отсутствует
6798	364070.32	4324692.22	Аналитический метод	0.1	Закрепление отсутствует
6799	364058.82	4324773.25	Аналитический метод	0.1	Закрепление отсутствует
6800	364210.18	4324847.50	Аналитический метод	0.1	Закрепление отсутствует
6801	364362.72	4325084.56	Аналитический метод	0.1	Закрепление отсутствует
6802	364454.54	4325160.27	Аналитический метод	0.1	Закрепление отсутствует
6803	364615.86	4325145.43	Аналитический метод	0.1	Закрепление отсутствует
6804	364638.49	4325143.61	Аналитический метод	0.1	Закрепление отсутствует
6805	364616.94	4324479.13	Аналитический метод	0.1	Закрепление отсутствует
6806	364579.01	4324406.05	Аналитический метод	0.1	Закрепление отсутствует
6807	364510.09	4324392.25	Аналитический метод	0.1	Закрепление отсутствует
6808	364492.27	4324388.73	Аналитический метод	0.1	Закрепление отсутствует



2. Сведения о характерных точках границ объекта

Обозначение характерных точек границ	Координаты, м		Метод определения координат характерной точки	Средняя квадратическая погрешность положения характерной точки (Mt), м	Описание обозначения точки на местности (при наличии)
	X	Y			
1	2	3	4	5	6
6809	364084.31	4324642.24	Аналитический метод	0.1	Закрепление отсутствует
6810	363991.16	4324653.14	Аналитический метод	0.1	Закрепление отсутствует
6811	363924.11	4324661.02	Аналитический метод	0.1	Закрепление отсутствует
6812	363882.59	4324665.86	Аналитический метод	0.1	Закрепление отсутствует
6813	363931.31	4324602.36	Аналитический метод	0.1	Закрепление отсутствует
6814	364059.18	4324433.13	Аналитический метод	0.1	Закрепление отсутствует
6815	364178.26	4324261.81	Аналитический метод	0.1	Закрепление отсутствует
6816	364306.97	4324079.03	Аналитический метод	0.1	Закрепление отсутствует
6817	364249.78	4323983.74	Аналитический метод	0.1	Закрепление отсутствует
6818	364037.62	4323647.19	Аналитический метод	0.1	Закрепление отсутствует
6819	363992.16	4323575.77	Аналитический метод	0.1	Закрепление отсутствует
6820	364026.82	4323574.07	Аналитический метод	0.1	Закрепление отсутствует
6821	364590.91	4323546.45	Аналитический метод	0.1	Закрепление отсутствует
6822	364630.88	4323544.49	Аналитический метод	0.1	Закрепление отсутствует
6823	365521.89	4323500.86	Аналитический метод	0.1	Закрепление отсутствует
6824	365536.29	4323500.16	Аналитический метод	0.1	Закрепление отсутствует
6825	365551.87	4323499.40	Аналитический метод	0.1	Закрепление отсутствует
6826	365633.69	4323495.38	Аналитический метод	0.1	Закрепление отсутствует
6827	365918.54	4323481.44	Аналитический метод	0.1	Закрепление отсутствует
6663	365935.01	4323480.63	Аналитический метод	0.1	Закрепление отсутствует
6828	362892.57	4326095.83	Аналитический метод	0.1	Закрепление отсутствует
6829	362888.83	4326044.29	Аналитический метод	0.1	Закрепление отсутствует
6830	362887.52	4326043.18	Аналитический метод	0.1	Закрепление отсутствует
6831	362879.74	4326057.17	Аналитический метод	0.1	Закрепление отсутствует
6832	362883.70	4326111.78	Аналитический метод	0.1	Закрепление отсутствует



2. Сведения о характерных точках границ объекта					
Обозначение характерных точек границ	Координаты, м		Метод определения координат характерной точки	Средняя квадратическая погрешность положения характерной точки (Mt), м	Описание обозначения точки на местности (при наличии)
	X	Y			
1	2	3	4	5	6
6828	362892.57	4326095.83	Аналитический метод	0.1	Закрепление отсутствует
6833	366371.38	4323428.45	Аналитический метод	0.1	Закрепление отсутствует
6834	365610.04	4323466.85	Аналитический метод	0.1	Закрепление отсутствует
6835	363722.79	4323562.04	Аналитический метод	0.1	Закрепление отсутствует
6836	363617.95	4323629.80	Аналитический метод	0.1	Закрепление отсутствует
6837	362908.30	4324088.48	Аналитический метод	0.1	Закрепление отсутствует
6838	362930.68	4324072.91	Аналитический метод	0.1	Закрепление отсутствует
6839	362935.35	4324068.70	Аналитический метод	0.1	Закрепление отсутствует
6840	363651.68	4323602.89	Аналитический метод	0.1	Закрепление отсутствует
6841	363693.37	4323573.02	Аналитический метод	0.1	Закрепление отсутствует
6842	363730.56	4323548.75	Аналитический метод	0.1	Закрепление отсутствует
6843	363866.48	4323537.03	Аналитический метод	0.1	Закрепление отсутствует
6844	364002.47	4323528.11	Аналитический метод	0.1	Закрепление отсутствует
6845	364077.44	4323519.91	Аналитический метод	0.1	Закрепление отсутствует
6846	364448.80	4323456.47	Аналитический метод	0.1	Закрепление отсутствует
6847	364536.53	4323446.20	Аналитический метод	0.1	Закрепление отсутствует
6848	365434.53	4323434.02	Аналитический метод	0.1	Закрепление отсутствует
6849	365544.78	4323426.77	Аналитический метод	0.1	Закрепление отсутствует
6850	365579.43	4323426.29	Аналитический метод	0.1	Закрепление отсутствует
6851	365584.13	4323432.00	Аналитический метод	0.1	Закрепление отсутствует
6852	366352.45	4323421.58	Аналитический метод	0.1	Закрепление отсутствует
6833	366371.38	4323428.45	Аналитический метод	0.1	Закрепление отсутствует
6853	366374.24	4322643.07	Аналитический метод	0.1	Закрепление отсутствует
6854	366333.23	4322659.43	Аналитический метод	0.1	Закрепление отсутствует
6855	366214.03	4322881.80	Аналитический метод	0.1	Закрепление отсутствует



2. Сведения о характерных точках границ объекта

Обозначение характерных точек границ	Координаты, м		Метод определения координат характерной точки	Средняя квадратическая погрешность положения характерной точки (Mt), м	Описание обозначения точки на местности (при наличии)
	X	Y			
1	2	3	4	5	6
6856	366111.93	4323073.87	Аналитический метод	0.1	Закрепление отсутствует
6857	365979.70	4323318.01	Аналитический метод	0.1	Закрепление отсутствует
6858	365940.76	4323389.02	Аналитический метод	0.1	Закрепление отсутствует
6859	365544.90	4323394.95	Аналитический метод	0.1	Закрепление отсутствует
6860	365535.09	4323224.17	Аналитический метод	0.1	Закрепление отсутствует
6861	365519.90	4322991.23	Аналитический метод	0.1	Закрепление отсутствует
6862	365501.30	4322753.46	Аналитический метод	0.1	Закрепление отсутствует
6863	365474.78	4322681.10	Аналитический метод	0.1	Закрепление отсутствует
6864	365507.71	4322679.49	Аналитический метод	0.1	Закрепление отсутствует
6865	365778.69	4322668.63	Аналитический метод	0.1	Закрепление отсутствует
6866	366123.54	4322651.36	Аналитический метод	0.1	Закрепление отсутствует
6853	366374.24	4322643.07	Аналитический метод	0.1	Закрепление отсутствует
6867	366493.30	4313961.34	Аналитический метод	0.1	Закрепление отсутствует
6868	366306.49	4313987.97	Аналитический метод	0.1	Закрепление отсутствует
6869	366049.70	4314050.80	Аналитический метод	0.1	Закрепление отсутствует
6870	365746.88	4314085.72	Аналитический метод	0.1	Закрепление отсутствует
6871	365715.87	4314093.87	Аналитический метод	0.1	Закрепление отсутствует
6872	365690.65	4314113.15	Аналитический метод	0.1	Закрепление отсутствует
6873	365658.62	4314142.93	Аналитический метод	0.1	Закрепление отсутствует
6874	365630.75	4314189.46	Аналитический метод	0.1	Закрепление отсутствует
6875	365632.15	4314202.39	Аналитический метод	0.1	Закрепление отсутствует
6876	365639.15	4314209.43	Аналитический метод	0.1	Закрепление отсутствует
6877	365695.28	4314209.57	Аналитический метод	0.1	Закрепление отсутствует
6878	365740.40	4314202.44	Аналитический метод	0.1	Закрепление отсутствует
6879	365760.51	4314196.04	Аналитический метод	0.1	Закрепление отсутствует



2. Сведения о характерных точках границ объекта

Обозначение характерных точек границ	Координаты, м		Метод определения координат характерной точки	Средняя квадратическая погрешность положения характерной точки (Mt), м	Описание обозначения точки на местности (при наличии)
	X	Y			
1	2	3	4	5	6
6880	365765.46	4314209.73	Аналитический метод	0.1	Закрепление отсутствует
6881	365717.92	4314247.10	Аналитический метод	0.1	Закрепление отсутствует
6882	365714.21	4314265.90	Аналитический метод	0.1	Закрепление отсутствует
6883	365721.99	4314284.41	Аналитический метод	0.1	Закрепление отсутствует
6884	365751.60	4314299.40	Аналитический метод	0.1	Закрепление отсутствует
6885	365751.91	4314318.42	Аналитический метод	0.1	Закрепление отсутствует
6886	365712.25	4314382.80	Аналитический метод	0.1	Закрепление отсутствует
6887	365692.56	4314424.26	Аналитический метод	0.1	Закрепление отсутствует
6888	365690.25	4314463.52	Аналитический метод	0.1	Закрепление отсутствует
6889	365666.19	4314485.22	Аналитический метод	0.1	Закрепление отсутствует
6890	365651.13	4314499.29	Аналитический метод	0.1	Закрепление отсутствует
6891	365634.99	4314526.97	Аналитический метод	0.1	Закрепление отсутствует
6892	365609.24	4314538.77	Аналитический метод	0.1	Закрепление отсутствует
6893	365559.41	4314535.69	Аналитический метод	0.1	Закрепление отсутствует
6894	365542.69	4314540.35	Аналитический метод	0.1	Закрепление отсутствует
6895	365523.02	4314574.79	Аналитический метод	0.1	Закрепление отсутствует
6896	365528.16	4314598.49	Аналитический метод	0.1	Закрепление отсутствует
6897	365546.69	4314612.75	Аналитический метод	0.1	Закрепление отсутствует
6898	365564.59	4314618.02	Аналитический метод	0.1	Закрепление отсутствует
6899	365556.05	4314661.22	Аналитический метод	0.1	Закрепление отсутствует
6900	365516.98	4314712.53	Аналитический метод	0.1	Закрепление отсутствует
6901	365503.65	4314729.99	Аналитический метод	0.1	Закрепление отсутствует
6902	365486.43	4314763.76	Аналитический метод	0.1	Закрепление отсутствует
6903	365482.89	4314814.12	Аналитический метод	0.1	Закрепление отсутствует
6904	365461.84	4314843.14	Аналитический метод	0.1	Закрепление отсутствует



2. Сведения о характерных точках границ объекта

Обозначение характерных точек границ	Координаты, м		Метод определения координат характерной точки	Средняя квадратическая погрешность положения характерной точки (Mt), м	Описание обозначения точки на местности (при наличии)
	X	Y			
1	2	3	4	5	6
6905	365446.90	4314866.22	Аналитический метод	0.1	Закрепление отсутствует
6906	365447.60	4314906.32	Аналитический метод	0.1	Закрепление отсутствует
6907	365306.30	4314991.38	Аналитический метод	0.1	Закрепление отсутствует
6908	365268.58	4314386.43	Аналитический метод	0.1	Закрепление отсутствует
6909	365440.94	4314267.27	Аналитический метод	0.1	Закрепление отсутствует
6910	365498.16	4314112.08	Аналитический метод	0.1	Закрепление отсутствует
6911	365644.34	4313982.06	Аналитический метод	0.1	Закрепление отсутствует
6912	366432.47	4313850.18	Аналитический метод	0.1	Закрепление отсутствует
6913	366487.69	4313945.27	Аналитический метод	0.1	Закрепление отсутствует
6867	366493.30	4313961.34	Аналитический метод	0.1	Закрепление отсутствует
6914	366704.84	4314042.30	Аналитический метод	0.1	Закрепление отсутствует
6915	366157.07	4314824.26	Аналитический метод	0.1	Закрепление отсутствует
6916	366048.06	4314831.18	Аналитический метод	0.1	Закрепление отсутствует
6917	365964.40	4314566.35	Аналитический метод	0.1	Закрепление отсутствует
6918	365786.42	4314691.92	Аналитический метод	0.1	Закрепление отсутствует
6919	365785.43	4314688.00	Аналитический метод	0.1	Закрепление отсутствует
6920	365757.87	4314637.27	Аналитический метод	0.1	Закрепление отсутствует
6921	365743.01	4314610.73	Аналитический метод	0.1	Закрепление отсутствует
6922	365748.34	4314571.77	Аналитический метод	0.1	Закрепление отсутствует
6923	365753.81	4314520.27	Аналитический метод	0.1	Закрепление отсутствует
6924	365748.59	4314502.59	Аналитический метод	0.1	Закрепление отсутствует
6925	365731.56	4314488.24	Аналитический метод	0.1	Закрепление отсутствует
6926	365715.74	4314469.78	Аналитический метод	0.1	Закрепление отсутствует
6927	365716.07	4314438.17	Аналитический метод	0.1	Закрепление отсутствует
6928	365716.11	4314409.61	Аналитический метод	0.1	Закрепление отсутствует



2. Сведения о характерных точках границ объекта

Обозначение характерных точек границ	Координаты, м		Метод определения координат характерной точки	Средняя квадратическая погрешность положения характерной точки (Mt), м	Описание обозначения точки на местности (при наличии)
	X	Y			
1	2	3	4	5	6
6929	365754.39	4314339.80	Аналитический метод	0.1	Закрепление отсутствует
6930	365768.53	4314326.80	Аналитический метод	0.1	Закрепление отсутствует
6931	365777.16	4314306.66	Аналитический метод	0.1	Закрепление отсутствует
6932	365767.48	4314289.79	Аналитический метод	0.1	Закрепление отсутствует
6933	365741.41	4314275.04	Аналитический метод	0.1	Закрепление отсутствует
6934	365727.01	4314262.51	Аналитический метод	0.1	Закрепление отсутствует
6935	365734.39	4314245.97	Аналитический метод	0.1	Закрепление отсутствует
6936	365772.01	4314217.30	Аналитический метод	0.1	Закрепление отсутствует
6937	365782.66	4314204.54	Аналитический метод	0.1	Закрепление отсутствует
6938	365779.13	4314189.75	Аналитический метод	0.1	Закрепление отсутствует
6939	365762.52	4314188.89	Аналитический метод	0.1	Закрепление отсутствует
6940	365696.59	4314199.45	Аналитический метод	0.1	Закрепление отсутствует
6941	365674.44	4314197.97	Аналитический метод	0.1	Закрепление отсутствует
6942	365647.93	4314198.80	Аналитический метод	0.1	Закрепление отсутствует
6943	365644.41	4314184.01	Аналитический метод	0.1	Закрепление отсутствует
6944	365654.42	4314169.28	Аналитический метод	0.1	Закрепление отсутствует
6945	365689.68	4314128.26	Аналитический метод	0.1	Закрепление отсутствует
6946	365720.75	4314106.56	Аналитический метод	0.1	Закрепление отсутствует
6947	365751.70	4314097.41	Аналитический метод	0.1	Закрепление отсутствует
6948	365779.57	4314094.49	Аналитический метод	0.1	Закрепление отсутствует
6949	365807.15	4314087.58	Аналитический метод	0.1	Закрепление отсутствует
6950	365877.72	4314078.70	Аналитический метод	0.1	Закрепление отсутствует
6951	365929.06	4314074.66	Аналитический метод	0.1	Закрепление отсутствует
6952	366052.09	4314063.66	Аналитический метод	0.1	Закрепление отсутствует
6953	366196.83	4314025.61	Аналитический метод	0.1	Закрепление отсутствует



2. Сведения о характерных точках границ объекта

Обозначение характерных точек границ	Координаты, м		Метод определения координат характерной точки	Средняя квадратическая погрешность положения характерной точки (Mt), м	Описание обозначения точки на местности (при наличии)
	X	Y			
1	2	3	4	5	6
6954	366302.70	4314005.78	Аналитический метод	0.1	Закрепление отсутствует
6955	366382.01	4313992.79	Аналитический метод	0.1	Закрепление отсутствует
6956	366425.40	4313989.79	Аналитический метод	0.1	Закрепление отсутствует
6957	366486.48	4313981.57	Аналитический метод	0.1	Закрепление отсутствует
6958	366499.44	4313978.90	Аналитический метод	0.1	Закрепление отсутствует
6959	366510.48	4314010.52	Аналитический метод	0.1	Закрепление отсутствует
6960	366555.00	4314086.86	Аналитический метод	0.1	Закрепление отсутствует
6961	366684.10	4314022.12	Аналитический метод	0.1	Закрепление отсутствует
6914	366704.84	4314042.30	Аналитический метод	0.1	Закрепление отсутствует
6962	366446.23	4314165.56	Аналитический метод	0.1	Закрепление отсутствует
6963	366441.99	4314149.97	Аналитический метод	0.1	Закрепление отсутствует
6964	366430.23	4314152.38	Аналитический метод	0.1	Закрепление отсутствует
6965	366414.68	4314157.44	Аналитический метод	0.1	Закрепление отсутствует
6966	366399.02	4314160.92	Аналитический метод	0.1	Закрепление отсутствует
6967	366380.31	4314166.20	Аналитический метод	0.1	Закрепление отсутствует
6968	366365.60	4314172.00	Аналитический метод	0.1	Закрепление отсутствует
6969	366363.23	4314172.16	Аналитический метод	0.1	Закрепление отсутствует
6970	366367.60	4314225.08	Аналитический метод	0.1	Закрепление отсутствует
6971	366390.79	4314203.60	Аналитический метод	0.1	Закрепление отсутствует
6972	366428.78	4314177.90	Аналитический метод	0.1	Закрепление отсутствует
6962	366446.23	4314165.56	Аналитический метод	0.1	Закрепление отсутствует
6973	366808.37	4326400.00	Аналитический метод	0.1	Закрепление отсутствует
6974	366226.73	4326523.01	Аналитический метод	0.1	Закрепление отсутствует
6975	366270.98	4325979.56	Аналитический метод	0.1	Закрепление отсутствует
6976	366737.19	4326068.35	Аналитический метод	0.1	Закрепление отсутствует



2. Сведения о характерных точках границ объекта

Обозначение характерных точек границ	Координаты, м		Метод определения координат характерной точки	Средняя квадратическая погрешность положения характерной точки (Mt), м	Описание обозначения точки на местности (при наличии)
	X	Y			
1	2	3	4	5	6
6977	366781.33	4326143.49	Аналитический метод	0.1	Закрепление отсутствует
6973	366808.37	4326400.00	Аналитический метод	0.1	Закрепление отсутствует
6978	366857.65	4322766.21	Аналитический метод	0.1	Закрепление отсутствует
6979	366790.67	4322844.91	Аналитический метод	0.1	Закрепление отсутствует
6980	366332.56	4323383.15	Аналитический метод	0.1	Закрепление отсутствует
6981	365986.76	4323388.32	Аналитический метод	0.1	Закрепление отсутствует
6982	366147.17	4323092.78	Аналитический метод	0.1	Закрепление отсутствует
6983	366249.33	4322900.63	Аналитический метод	0.1	Закрепление отсутствует
6984	366361.60	4322691.18	Аналитический метод	0.1	Закрепление отсутствует
6985	366453.96	4322654.29	Аналитический метод	0.1	Закрепление отсутствует
6986	366457.50	4322636.05	Аналитический метод	0.1	Закрепление отсутствует
6987	366481.54	4322631.56	Аналитический метод	0.1	Закрепление отсутствует
6988	366539.08	4322663.33	Аналитический метод	0.1	Закрепление отсутствует
6989	366701.31	4322700.60	Аналитический метод	0.1	Закрепление отсутствует
6990	366736.03	4322660.73	Аналитический метод	0.1	Закрепление отсутствует
6991	366739.38	4322664.55	Аналитический метод	0.1	Закрепление отсутствует
6992	366746.25	4322659.75	Аналитический метод	0.1	Закрепление отсутствует
6993	366777.23	4322689.25	Аналитический метод	0.1	Закрепление отсутствует
6978	366857.65	4322766.21	Аналитический метод	0.1	Закрепление отсутствует
6994	367349.86	4313671.95	Аналитический метод	0.1	Закрепление отсутствует
6995	367331.98	4313672.39	Аналитический метод	0.1	Закрепление отсутствует
6996	367264.94	4313677.86	Аналитический метод	0.1	Закрепление отсутствует
6997	367235.88	4313635.25	Аналитический метод	0.1	Закрепление отсутствует
6998	367082.79	4313762.52	Аналитический метод	0.1	Закрепление отсутствует
6999	367043.88	4313762.51	Аналитический метод	0.1	Закрепление отсутствует



2. Сведения о характерных точках границ объекта

Обозначение характерных точек границ	Координаты, м		Метод определения координат характерной точки	Средняя квадратическая погрешность положения характерной точки (Mt), м	Описание обозначения точки на местности (при наличии)
	X	Y			
1	2	3	4	5	6
7000	366573.80	4314019.84	Аналитический метод	0.1	Закрепление отсутствует
7001	366553.47	4313985.32	Аналитический метод	0.1	Закрепление отсутствует
7002	366544.98	4313968.74	Аналитический метод	0.1	Закрепление отсутствует
7003	366584.80	4313953.73	Аналитический метод	0.1	Закрепление отсутствует
7004	366648.26	4313929.32	Аналитический метод	0.1	Закрепление отсутствует
7005	366704.21	4313890.37	Аналитический метод	0.1	Закрепление отсутствует
7006	366738.70	4313859.92	Аналитический метод	0.1	Закрепление отсутствует
7007	366762.97	4313841.21	Аналитический метод	0.1	Закрепление отсутствует
7008	366798.00	4313818.74	Аналитический метод	0.1	Закрепление отсутствует
7009	366824.91	4313801.85	Аналитический метод	0.1	Закрепление отсутствует
7010	366866.37	4313748.87	Аналитический метод	0.1	Закрепление отсутствует
7011	366885.38	4313734.02	Аналитический метод	0.1	Закрепление отсутствует
7012	367050.75	4313660.97	Аналитический метод	0.1	Закрепление отсутствует
7013	367272.64	4313549.04	Аналитический метод	0.1	Закрепление отсутствует
7014	367308.69	4313606.43	Аналитический метод	0.1	Закрепление отсутствует
7015	367326.03	4313634.03	Аналитический метод	0.1	Закрепление отсутствует
6994	367349.86	4313671.95	Аналитический метод	0.1	Закрепление отсутствует
7016	367846.45	4312903.22	Аналитический метод	0.1	Закрепление отсутствует
7017	367843.38	4312910.42	Аналитический метод	0.1	Закрепление отсутствует
7018	367825.35	4312925.77	Аналитический метод	0.1	Закрепление отсутствует
7019	367806.52	4312940.33	Аналитический метод	0.1	Закрепление отсутствует
7020	367786.97	4312960.47	Аналитический метод	0.1	Закрепление отсутствует
7021	367760.94	4312971.97	Аналитический метод	0.1	Закрепление отсутствует
7022	367730.06	4312977.19	Аналитический метод	0.1	Закрепление отсутствует
7023	367718.21	4312981.33	Аналитический метод	0.1	Закрепление отсутствует



2. Сведения о характерных точках границ объекта

Обозначение характерных точек границ	Координаты, м		Метод определения координат характерной точки	Средняя квадратическая погрешность положения характерной точки (Mt), м	Описание обозначения точки на местности (при наличии)
	X	Y			
1	2	3	4	5	6
7024	367695.40	4312995.17	Аналитический метод	0.1	Закрепление отсутствует
7025	367672.52	4313005.03	Аналитический метод	0.1	Закрепление отсутствует
7026	367663.04	4313008.35	Аналитический метод	0.1	Закрепление отсутствует
7027	367648.83	4313013.32	Аналитический метод	0.1	Закрепление отсутствует
7028	367640.27	4313025.35	Аналитический метод	0.1	Закрепление отсутствует
7029	367605.72	4313050.47	Аналитический метод	0.1	Закрепление отсутствует
7030	367571.07	4313069.24	Аналитический метод	0.1	Закрепление отсутствует
7031	367526.89	4313088.16	Аналитический метод	0.1	Закрепление отсутствует
7032	367488.19	4313101.43	Аналитический метод	0.1	Закрепление отсутствует
7033	367458.16	4313110.61	Аналитический метод	0.1	Закрепление отсутствует
7034	367447.89	4313113.94	Аналитический метод	0.1	Закрепление отсутствует
7035	367431.30	4313119.74	Аналитический метод	0.1	Закрепление отсутствует
7036	367402.93	4313133.65	Аналитический метод	0.1	Закрепление отсутствует
7037	367376.08	4313142.78	Аналитический метод	0.1	Закрепление отсутствует
7038	367362.55	4313140.60	Аналитический метод	0.1	Закрепление отсутствует
7039	367352.95	4313135.98	Аналитический метод	0.1	Закрепление отсутствует
7040	367345.87	4313140.05	Аналитический метод	0.1	Закрепление отсутствует
7041	367331.01	4313155.36	Аналитический метод	0.1	Закрепление отсутствует
7042	367302.69	4313172.45	Аналитический метод	0.1	Закрепление отсутствует
7043	367271.98	4313189.57	Аналитический метод	0.1	Закрепление отсутствует
7044	367238.03	4313201.98	Аналитический метод	0.1	Закрепление отсутствует
7045	367210.82	4313206.55	Аналитический метод	0.1	Закрепление отсутствует
7046	367184.46	4313212.89	Аналитический метод	0.1	Закрепление отсутствует
7047	367163.43	4313222.46	Аналитический метод	0.1	Закрепление отсутствует
7048	367146.24	4313223.38	Аналитический метод	0.1	Закрепление отсутствует



2. Сведения о характерных точках границ объекта

Обозначение характерных точек границ	Координаты, м		Метод определения координат характерной точки	Средняя квадратическая погрешность положения характерной точки (Mt), м	Описание обозначения точки на местности (при наличии)
	X	Y			
1	2	3	4	5	6
7049	367109.80	4313219.29	Аналитический метод	0.1	Закрепление отсутствует
7050	367096.49	4313214.19	Аналитический метод	0.1	Закрепление отсутствует
7051	367068.24	4313182.19	Аналитический метод	0.1	Закрепление отсутствует
7052	367029.73	4313128.52	Аналитический метод	0.1	Закрепление отсутствует
7053	366999.20	4313076.71	Аналитический метод	0.1	Закрепление отсутствует
7054	366991.67	4313059.62	Аналитический метод	0.1	Закрепление отсутствует
7055	366987.46	4313043.81	Аналитический метод	0.1	Закрепление отсутствует
7056	366992.57	4313031.16	Аналитический метод	0.1	Закрепление отсутствует
7057	367009.07	4313028.27	Аналитический метод	0.1	Закрепление отсутствует
7058	367032.87	4313027.26	Аналитический метод	0.1	Закрепление отсутствует
7059	367059.28	4313024.22	Аналитический метод	0.1	Закрепление отсутствует
7060	367098.89	4313018.34	Аналитический метод	0.1	Закрепление отсутствует
7061	367134.62	4313019.14	Аналитический метод	0.1	Закрепление отсутствует
7062	367171.63	4313016.60	Аналитический метод	0.1	Закрепление отсутствует
7063	367211.87	4313008.73	Аналитический метод	0.1	Закрепление отсутствует
7064	367315.93	4312994.43	Аналитический метод	0.1	Закрепление отсутствует
7065	367410.21	4312981.92	Аналитический метод	0.1	Закрепление отсутствует
7066	367455.36	4312974.90	Аналитический метод	0.1	Закрепление отсутствует
7067	367503.68	4312967.84	Аналитический метод	0.1	Закрепление отсутствует
7068	367552.04	4312963.95	Аналитический метод	0.1	Закрепление отсутствует
7069	367594.82	4312957.76	Аналитический метод	0.1	Закрепление отсутствует
7070	367650.21	4312945.82	Аналитический метод	0.1	Закрепление отсутствует
7071	367685.84	4312939.74	Аналитический метод	0.1	Закрепление отсутствует
7072	367720.64	4312930.49	Аналитический метод	0.1	Закрепление отсутствует
7073	367741.22	4312927.01	Аналитический метод	0.1	Закрепление отсутствует



2. Сведения о характерных точках границ объекта					
Обозначение характерных точек границ	Координаты, м		Метод определения координат характерной точки	Средняя квадратическая погрешность положения характерной точки (МД, м)	Описание обозначения точки на местности (при наличии)
	X	Y			
1	2	3	4	5	6
7074	367762.59	4312922.73	Аналитический метод	0.1	Закрепление отсутствует
7075	367773.68	4312920.97	Аналитический метод	0.1	Закрепление отсутствует
7076	367780.78	4312917.69	Аналитический метод	0.1	Закрепление отсутствует
7077	367791.72	4312906.42	Аналитический метод	0.1	Закрепление отсутствует
7078	367809.93	4312902.97	Аналитический метод	0.1	Закрепление отсутствует
7079	367837.69	4312900.97	Аналитический метод	0.1	Закрепление отсутствует
7016	367846.45	4312903.22	Аналитический метод	0.1	Закрепление отсутствует
7080	367989.26	4312869.46	Аналитический метод	0.1	Закрепление отсутствует
7081	367979.94	4312883.89	Аналитический метод	0.1	Закрепление отсутствует
7082	367951.82	4312914.47	Аналитический метод	0.1	Закрепление отсутствует
7083	367924.09	4312972.04	Аналитический метод	0.1	Закрепление отсутствует
7084	367915.04	4313003.93	Аналитический метод	0.1	Закрепление отсутствует
7085	367867.15	4313074.32	Аналитический метод	0.1	Закрепление отсутствует
7086	367840.56	4313122.33	Аналитический метод	0.1	Закрепление отсутствует
7087	367647.21	4313247.43	Аналитический метод	0.1	Закрепление отсутствует
7088	367603.49	4313282.03	Аналитический метод	0.1	Закрепление отсутствует
7089	367519.86	4313362.97	Аналитический метод	0.1	Закрепление отсутствует
7090	367481.07	4313389.21	Аналитический метод	0.1	Закрепление отсутствует
7091	367455.50	4313399.74	Аналитический метод	0.1	Закрепление отсутствует
7092	367418.21	4313415.10	Аналитический метод	0.1	Закрепление отсутствует
7093	367350.96	4313464.85	Аналитический метод	0.1	Закрепление отсутствует
7094	367339.49	4313473.78	Аналитический метод	0.1	Закрепление отсутствует
7095	367338.03	4313462.46	Аналитический метод	0.1	Закрепление отсутствует
7096	367256.38	4313477.32	Аналитический метод	0.1	Закрепление отсутствует
7097	367206.38	4313489.95	Аналитический метод	0.1	Закрепление отсутствует



2. Сведения о характерных точках границ объекта

Обозначение характерных точек границ	Координаты, м		Метод определения координат характерной точки	Средняя квадратическая погрешность положения характерной точки (Mt), м	Описание обозначения точки на местности (при наличии)
	X	Y			
1	2	3	4	5	6
7098	367148.04	4313508.73	Аналитический метод	0.1	Закрепление отсутствует
7099	367100.77	4313520.78	Аналитический метод	0.1	Закрепление отсутствует
7100	367042.75	4313538.35	Аналитический метод	0.1	Закрепление отсутствует
7101	366992.17	4313560.16	Аналитический метод	0.1	Закрепление отсутствует
7102	366922.62	4313595.21	Аналитический метод	0.1	Закрепление отсутствует
7103	366892.05	4313607.28	Аналитический метод	0.1	Закрепление отсутствует
7104	366881.60	4313605.63	Аналитический метод	0.1	Закрепление отсутствует
7105	366861.23	4313586.40	Аналитический метод	0.1	Закрепление отсутствует
7106	366838.52	4313556.22	Аналитический метод	0.1	Закрепление отсутствует
7107	366814.79	4313534.45	Аналитический метод	0.1	Закрепление отсутствует
7108	366799.25	4313522.03	Аналитический метод	0.1	Закрепление отсутствует
7109	366779.55	4313518.64	Аналитический метод	0.1	Закрепление отсутствует
7110	366750.12	4313518.32	Аналитический метод	0.1	Закрепление отсутствует
7111	366724.47	4313520.91	Аналитический метод	0.1	Закрепление отсутствует
7112	366688.43	4313528.60	Аналитический метод	0.1	Закрепление отсутствует
7113	366646.27	4313533.93	Аналитический метод	0.1	Закрепление отсутствует
7114	366597.13	4313547.70	Аналитический метод	0.1	Закрепление отсутствует
7115	366496.75	4313579.35	Аналитический метод	0.1	Закрепление отсутствует
7116	366464.21	4313597.52	Аналитический метод	0.1	Закрепление отсутствует
7117	366428.28	4313612.74	Аналитический метод	0.1	Закрепление отсутствует
7118	366376.88	4313634.21	Аналитический метод	0.1	Закрепление отсутствует
7119	366359.57	4313642.58	Аналитический метод	0.1	Закрепление отсутствует
7120	366341.38	4313643.85	Аналитический метод	0.1	Закрепление отсутствует
7121	366327.51	4313644.42	Аналитический метод	0.1	Закрепление отсутствует
7122	366328.73	4313656.65	Аналитический метод	0.1	Закрепление отсутствует



2. Сведения о характерных точках границ объекта					
Обозначение характерных точек границ	Координаты, м		Метод определения координат характерной точки	Средняя квадратическая погрешность положения характерной точки (Mt), м	Описание обозначения точки на местности (при наличии)
	X	Y			
1	2	3	4	5	6
7123	366342.05	4313659.69	Аналитический метод	0.1	Закрепление отсутствует
7124	366360.24	4313658.42	Аналитический метод	0.1	Закрепление отсутствует
7125	366387.00	4313648.60	Аналитический метод	0.1	Закрепление отсутствует
7126	366408.74	4313641.12	Аналитический метод	0.1	Закрепление отсутствует
7127	366436.47	4313628.06	Аналитический метод	0.1	Закрепление отсутствует
7128	366473.32	4313608.80	Аналитический метод	0.1	Закрепление отсутствует
7129	366506.34	4313597.74	Аналитический метод	0.1	Закрепление отсутствует
7130	366552.37	4313584.99	Аналитический метод	0.1	Закрепление отсутствует
7131	366627.97	4313557.06	Аналитический метод	0.1	Закрепление отсутствует
7132	366661.98	4313548.72	Аналитический метод	0.1	Закрепление отсутствует
7133	366718.84	4313537.59	Аналитический метод	0.1	Закрепление отсутствует
7134	366769.83	4313533.62	Аналитический метод	0.1	Закрепление отсутствует
7135	366784.71	4313536.16	Аналитический метод	0.1	Закрепление отсутствует
7136	366795.34	4313540.57	Аналитический метод	0.1	Закрепление отсутствует
7137	366815.58	4313551.87	Аналитический метод	0.1	Закрепление отсутствует
7138	366831.84	4313569.00	Аналитический метод	0.1	Закрепление отсутствует
7139	366853.43	4313594.50	Аналитический метод	0.1	Закрепление отсутствует
7140	366868.26	4313608.15	Аналитический метод	0.1	Закрепление отсутствует
7141	366882.22	4313614.72	Аналитический метод	0.1	Закрепление отсутствует
7142	366900.26	4313617.03	Аналитический метод	0.1	Закрепление отсутствует
7143	366914.15	4313610.90	Аналитический метод	0.1	Закрепление отсутствует
7144	366955.21	4313589.36	Аналитический метод	0.1	Закрепление отсутствует
7145	367023.24	4313561.16	Аналитический метод	0.1	Закрепление отсутствует
7146	367062.78	4313546.48	Аналитический метод	0.1	Закрепление отсутствует
7147	367087.85	4313541.15	Аналитический метод	0.1	Закрепление отсутствует



2. Сведения о характерных точках границ объекта

Обозначение характерных точек границ	Координаты, м		Метод определения координат характерной точки	Средняя квадратическая погрешность положения характерной точки (Mt), м	Описание обозначения точки на местности (при наличии)
	X	Y			
1	2	3	4	5	6
7148	367156.00	4313526.45	Аналитический метод	0.1	Закрепление отсутствует
7149	367185.73	4313519.60	Аналитический метод	0.1	Закрепление отсутствует
7150	367234.55	4313501.09	Аналитический метод	0.1	Закрепление отсутствует
7151	367267.29	4313491.65	Аналитический метод	0.1	Закрепление отсутствует
7152	367289.62	4313486.91	Аналитический метод	0.1	Закрепление отсутствует
7153	367336.36	4313476.22	Аналитический метод	0.1	Закрепление отсутствует
7154	367259.17	4313536.34	Аналитический метод	0.1	Закрепление отсутствует
7155	367065.30	4313624.88	Аналитический метод	0.1	Закрепление отсутствует
7156	366850.30	4313733.93	Аналитический метод	0.1	Закрепление отсутствует
7157	366794.63	4313798.92	Аналитический метод	0.1	Закрепление отсутствует
7158	366713.00	4313850.67	Аналитический метод	0.1	Закрепление отсутствует
7159	366662.96	4313895.22	Аналитический метод	0.1	Закрепление отсутствует
7160	366627.63	4313920.71	Аналитический метод	0.1	Закрепление отсутствует
7161	366538.27	4313954.94	Аналитический метод	0.1	Закрепление отсутствует
7162	366522.46	4313925.13	Аналитический метод	0.1	Закрепление отсутствует
7163	366453.02	4313806.15	Аналитический метод	0.1	Закрепление отсутствует
7164	365654.52	4313941.85	Аналитический метод	0.1	Закрепление отсутствует
7165	365614.89	4313965.33	Аналитический метод	0.1	Закрепление отсутствует
7166	365482.52	4314077.31	Аналитический метод	0.1	Закрепление отсутствует
7167	365474.85	4314091.28	Аналитический метод	0.1	Закрепление отсутствует
7168	365414.99	4314247.37	Аналитический метод	0.1	Закрепление отсутствует
7169	365358.62	4314282.96	Аналитический метод	0.1	Закрепление отсутствует
7170	365391.53	4313996.33	Аналитический метод	0.1	Закрепление отсутствует
7171	365229.02	4313965.54	Аналитический метод	0.1	Закрепление отсутствует
7172	365050.11	4313899.52	Аналитический метод	0.1	Закрепление отсутствует



2. Сведения о характерных точках границ объекта

Обозначение характерных точек границ	Координаты, м		Метод определения координат характерной точки	Средняя квадратическая погрешность положения характерной точки (Mt), м	Описание обозначения точки на местности (при наличии)
	X	Y			
1	2	3	4	5	6
7173	365114.66	4313706.03	Аналитический метод	0.1	Закрепление отсутствует
7174	365348.81	4313660.38	Аналитический метод	0.1	Закрепление отсутствует
7175	366266.31	4313126.97	Аналитический метод	0.1	Закрепление отсутствует
7176	366274.92	4313090.08	Аналитический метод	0.1	Закрепление отсутствует
7177	366286.81	4313081.96	Аналитический метод	0.1	Закрепление отсутствует
7178	366335.44	4313060.07	Аналитический метод	0.1	Закрепление отсутствует
7179	366381.52	4313044.84	Аналитический метод	0.1	Закрепление отсутствует
7180	366446.71	4313024.69	Аналитический метод	0.1	Закрепление отсутствует
7181	366508.02	4313010.55	Аналитический метод	0.1	Закрепление отсутствует
7182	366530.45	4313006.25	Аналитический метод	0.1	Закрепление отсутствует
7183	366564.79	4313001.77	Аналитический метод	0.1	Закрепление отсутствует
7184	366611.02	4312997.12	Аналитический метод	0.1	Закрепление отсутствует
7185	366655.98	4312995.13	Аналитический метод	0.1	Закрепление отсутствует
7186	366690.39	4312995.94	Аналитический метод	0.1	Закрепление отсутствует
7187	366710.27	4312998.29	Аналитический метод	0.1	Закрепление отсутствует
7188	366734.16	4313003.23	Аналитический метод	0.1	Закрепление отсутствует
7189	366750.09	4313006.97	Аналитический метод	0.1	Закрепление отсутствует
7190	366769.31	4313009.33	Аналитический метод	0.1	Закрепление отсутствует
7191	366796.47	4313011.57	Аналитический метод	0.1	Закрепление отсутствует
7192	366833.56	4313014.99	Аналитический метод	0.1	Закрепление отсутствует
7193	366881.26	4313019.58	Аналитический метод	0.1	Закрепление отсутствует
7194	366931.64	4313026.77	Аналитический метод	0.1	Закрепление отсутствует
7195	366962.95	4313041.52	Аналитический метод	0.1	Закрепление отсутствует
7196	366979.28	4313071.71	Аналитический метод	0.1	Закрепление отсутствует
7197	367002.37	4313112.39	Аналитический метод	0.1	Закрепление отсутствует



2. Сведения о характерных точках границ объекта

Обозначение характерных точек границ	Координаты, м		Метод определения координат характерной точки	Средняя квадратическая погрешность положения характерной точки (Mt), м	Описание обозначения точки на местности (при наличии)
	X	Y			
1	2	3	4	5	6
7198	367031.51	4313158.92	Аналитический метод	0.1	Закрепление отсутствует
7199	367055.12	4313189.67	Аналитический метод	0.1	Закрепление отсутствует
7200	367068.57	4313204.68	Аналитический метод	0.1	Закрепление отсутствует
7201	367076.69	4313217.13	Аналитический метод	0.1	Закрепление отсутствует
7202	367073.46	4313222.47	Аналитический метод	0.1	Закрепление отсутствует
7203	367066.14	4313219.27	Аналитический метод	0.1	Закрепление отсутствует
7204	367053.52	4313216.15	Аналитический метод	0.1	Закрепление отсутствует
7205	367034.98	4313215.10	Аналитический метод	0.1	Закрепление отсутствует
7206	367009.81	4313212.83	Аналитический метод	0.1	Закрепление отсутствует
7207	366980.12	4313217.90	Аналитический метод	0.1	Закрепление отсутствует
7208	366956.44	4313226.85	Аналитический метод	0.1	Закрепление отсутствует
7209	366936.67	4313232.43	Аналитический метод	0.1	Закрепление отсутствует
7210	366907.02	4313240.15	Аналитический метод	0.1	Закрепление отсутствует
7211	366887.18	4313240.44	Аналитический метод	0.1	Закрепление отсутствует
7212	366870.61	4313238.70	Аналитический метод	0.1	Закрепление отсутствует
7213	366864.57	4313232.84	Аналитический метод	0.1	Закрепление отсутствует
7214	366867.08	4313223.54	Аналитический метод	0.1	Закрепление отсутствует
7215	366882.22	4313218.69	Аналитический метод	0.1	Закрепление отсутствует
7216	366903.29	4313211.76	Аналитический метод	0.1	Закрепление отсутствует
7217	366930.23	4313199.45	Аналитический метод	0.1	Закрепление отсутствует
7218	366948.65	4313192.56	Аналитический метод	0.1	Закрепление отсутствует
7219	366949.86	4313184.61	Аналитический метод	0.1	Закрепление отсутствует
7220	366943.18	4313180.74	Аналитический метод	0.1	Закрепление отсутствует
7221	366913.48	4313185.15	Аналитический метод	0.1	Закрепление отсутствует
7222	366872.69	4313200.30	Аналитический метод	0.1	Закрепление отсутствует



2. Сведения о характерных точках границ объекта

Обозначение характерных точек границ	Координаты, м		Метод определения координат характерной точки	Средняя квадратическая погрешность положения характерной точки (Mt), м	Описание обозначения точки на местности (при наличии)
	X	Y			
1	2	3	4	5	6
7223	366848.28	4313204.63	Аналитический метод	0.1	Закрепление отсутствует
7224	366819.89	4313208.36	Аналитический метод	0.1	Закрепление отсутствует
7225	366777.64	4313214.28	Аналитический метод	0.1	Закрепление отсутствует
7226	366734.28	4313234.77	Аналитический метод	0.1	Закрепление отсутствует
7227	366723.77	4313239.55	Аналитический метод	0.1	Закрепление отсутствует
7228	366709.86	4313238.44	Аналитический метод	0.1	Закрепление отсутствует
7229	366696.52	4313231.36	Аналитический метод	0.1	Закрепление отсутствует
7230	366687.92	4313231.49	Аналитический метод	0.1	Закрепление отсутствует
7231	366675.43	4313236.96	Аналитический метод	0.1	Закрепление отсутствует
7232	366672.29	4313248.25	Аналитический метод	0.1	Закрепление отсутствует
7233	366662.44	4313253.03	Аналитический метод	0.1	Закрепление отсутствует
7234	366638.78	4313263.30	Аналитический метод	0.1	Закрепление отсутствует
7235	366605.79	4313269.08	Аналитический метод	0.1	Закрепление отсутствует
7236	366585.98	4313271.36	Аналитический метод	0.1	Закрепление отсутствует
7237	366569.40	4313268.96	Аналитический метод	0.1	Закрепление отсутствует
7238	366550.93	4313272.54	Аналитический метод	0.1	Закрепление отсутствует
7239	366528.56	4313280.81	Аналитический метод	0.1	Закрепление отсутствует
7240	366517.40	4313286.27	Аналитический метод	0.1	Закрепление отсутствует
7241	366512.89	4313294.94	Аналитический метод	0.1	Закрепление отсутствует
7242	366518.96	4313302.12	Аналитический метод	0.1	Закрепление отсутствует
7243	366521.01	4313306.72	Аналитический метод	0.1	Закрепление отсутствует
7244	366514.55	4313317.40	Аналитический метод	0.1	Закрепление отсутствует
7245	366493.41	4313319.70	Аналитический метод	0.1	Закрепление отсутствует
7246	366449.13	4313322.34	Аналитический метод	0.1	Закрепление отсутствует
7247	366414.14	4313326.83	Аналитический метод	0.1	Закрепление отсутствует



2. Сведения о характерных точках границ объекта

Обозначение характерных точек границ	Координаты, м		Метод определения координат характерной точки	Средняя квадратическая погрешность положения характерной точки (Mt), м	Описание обозначения точки на местности (при наличии)
	X	Y			
1	2	3	4	5	6
7248	366380.49	4313333.28	Аналитический метод	0.1	Закрепление отсутствует
7249	366368.00	4313338.10	Аналитический метод	0.1	Закрепление отсутствует
7250	366347.47	4313337.08	Аналитический метод	0.1	Закрепление отсутствует
7251	366304.05	4313319.23	Аналитический метод	0.1	Закрепление отсутствует
7252	366269.42	4313303.87	Аналитический метод	0.1	Закрепление отсутствует
7253	366252.11	4313296.19	Аналитический метод	0.1	Закрепление отсутствует
7254	366241.39	4313287.08	Аналитический метод	0.1	Закрепление отсутствует
7255	366225.40	4313279.38	Аналитический метод	0.1	Закрепление отсутствует
7256	366217.50	4313282.14	Аналитический метод	0.1	Закрепление отсутствует
7257	366225.65	4313296.58	Аналитический метод	0.1	Закрепление отсутствует
7258	366249.68	4313310.78	Аналитический метод	0.1	Закрепление отсутствует
7259	366277.67	4313324.91	Аналитический метод	0.1	Закрепление отсутствует
7260	366316.21	4313336.25	Аналитический метод	0.1	Закрепление отсутствует
7261	366326.93	4313345.36	Аналитический метод	0.1	Закрепление отсутствует
7262	366319.11	4313353.41	Аналитический метод	0.1	Закрепление отсутствует
7263	366270.30	4313363.39	Аналитический метод	0.1	Закрепление отсутствует
7264	366221.54	4313376.02	Аналитический метод	0.1	Закрепление отсутствует
7265	366210.97	4313377.50	Аналитический метод	0.1	Закрепление отсутствует
7266	366200.33	4313373.69	Аналитический метод	0.1	Закрепление отсутствует
7267	366189.89	4313383.11	Аналитический метод	0.1	Закрепление отсутствует
7268	366191.35	4313392.35	Аналитический метод	0.1	Закрепление отсутствует
7269	366203.27	4313393.49	Аналитический метод	0.1	Закрепление отсутствует
7270	366224.34	4313386.57	Аналитический метод	0.1	Закрепление отсутствует
7271	366266.49	4313374.03	Аналитический метод	0.1	Закрепление отсутствует
7272	366312.65	4313364.09	Аналитический метод	0.1	Закрепление отсутствует



2. Сведения о характерных точках границ объекта

Обозначение характерных точек границ	Координаты, м		Метод определения координат характерной точки	Средняя квадратическая погрешность положения характерной точки (Mt), м	Описание обозначения точки на местности (при наличии)
	X	Y			
1	2	3	4	5	6
7273	366340.33	4313357.06	Аналитический метод	0.1	Закрепление отсутствует
7274	366378.73	4313359.14	Аналитический метод	0.1	Закрепление отсутствует
7275	366428.88	4313350.46	Аналитический метод	0.1	Закрепление отсутствует
7276	366493.48	4313334.95	Аналитический метод	0.1	Закрепление отсутствует
7277	366515.89	4313329.33	Аналитический метод	0.1	Закрепление отсутствует
7278	366521.39	4313325.12	Аналитический метод	0.1	Закрепление отсутствует
7279	366522.96	4313315.17	Аналитический метод	0.1	Закрепление отсутствует
7280	366527.30	4313308.26	Аналитический метод	0.1	Закрепление отсутствует
7281	366528.29	4313305.86	Аналитический метод	0.1	Закрепление отсутствует
7282	366526.14	4313299.38	Аналитический метод	0.1	Закрепление отсутствует
7283	366521.67	4313297.40	Аналитический метод	0.1	Закрепление отсутствует
7284	366519.57	4313294.69	Аналитический метод	0.1	Закрепление отсутствует
7285	366519.18	4313291.61	Аналитический метод	0.1	Закрепление отсутствует
7286	366522.20	4313287.46	Аналитический метод	0.1	Закрепление отсутствует
7287	366530.03	4313284.27	Аналитический метод	0.1	Закрепление отсутствует
7288	366541.63	4313281.70	Аналитический метод	0.1	Закрепление отсутствует
7289	366549.79	4313278.50	Аналитический метод	0.1	Закрепление отсутствует
7290	366561.73	4313275.93	Аналитический метод	0.1	Закрепление отсутствует
7291	366573.01	4313274.73	Аналитический метод	0.1	Закрепление отсутствует
7292	366578.49	4313274.99	Аналитический метод	0.1	Закрепление отсутствует
7293	366590.85	4313277.89	Аналитический метод	0.1	Закрепление отсутствует
7294	366606.97	4313279.70	Аналитический метод	0.1	Закрепление отсутствует
7295	366616.58	4313281.62	Аналитический метод	0.1	Закрепление отсутствует
7296	366630.37	4313284.01	Аналитический метод	0.1	Закрепление отсутствует
7297	366632.02	4313287.95	Аналитический метод	0.1	Закрепление отсутствует



2. Сведения о характерных точках границ объекта

Обозначение характерных точек границ	Координаты, м		Метод определения координат характерной точки	Средняя квадратическая погрешность положения характерной точки (Mt), м	Описание обозначения точки на местности (при наличии)
	X	Y			
1	2	3	4	5	6
7298	366626.52	4313292.00	Аналитический метод	0.1	Закрепление отсутствует
7299	366621.84	4313297.63	Аналитический метод	0.1	Закрепление отсутствует
7300	366625.89	4313303.13	Аналитический метод	0.1	Закрепление отсутствует
7301	366636.12	4313296.63	Аналитический метод	0.1	Закрепление отсутствует
7302	366647.89	4313287.72	Аналитический метод	0.1	Закрепление отсутствует
7303	366661.31	4313282.76	Аналитический метод	0.1	Закрепление отсутствует
7304	366682.73	4313281.65	Аналитический метод	0.1	Закрепление отсутствует
7305	366695.39	4313279.08	Аналитический метод	0.1	Закрепление отсутствует
7306	366713.65	4313278.81	Аналитический метод	0.1	Закрепление отсутствует
7307	366733.43	4313274.54	Аналитический метод	0.1	Закрепление отсутствует
7308	366769.80	4313264.48	Аналитический метод	0.1	Закрепление отсутствует
7309	366797.52	4313260.10	Аналитический метод	0.1	Закрепление отсутствует
7310	366830.82	4313257.23	Аналитический метод	0.1	Закрепление отсутствует
7311	366864.97	4313258.31	Аналитический метод	0.1	Закрепление отсутствует
7312	366893.58	4313260.27	Аналитический метод	0.1	Закрепление отсутствует
7313	366923.71	4313258.23	Аналитический метод	0.1	Закрепление отсутствует
7314	366949.84	4313253.88	Аналитический метод	0.1	Закрепление отсутствует
7315	366966.49	4313252.04	Аналитический метод	0.1	Закрепление отсутствует
7316	366984.72	4313250.19	Аналитический метод	0.1	Закрепление отсутствует
7317	367017.20	4313245.74	Аналитический метод	0.1	Закрепление отсутствует
7318	367048.13	4313243.69	Аналитический метод	0.1	Закрепление отсутствует
7319	367088.57	4313240.71	Аналитический метод	0.1	Закрепление отсутствует
7320	367128.26	4313240.92	Аналитический метод	0.1	Закрепление отсутствует
7321	367175.00	4313233.87	Аналитический метод	0.1	Закрепление отсутствует
7322	367218.55	4313226.88	Аналитический метод	0.1	Закрепление отсутствует



2. Сведения о характерных точках границ объекта

Обозначение характерных точек границ	Координаты, м		Метод определения координат характерной точки	Средняя квадратическая погрешность положения характерной точки (Mt), м	Описание обозначения точки на местности (при наличии)
	X	Y			
1	2	3	4	5	6
7323	367265.27	4313219.04	Аналитический метод	0.1	Закрепление отсутствует
7324	367310.38	4313209.64	Аналитический метод	0.1	Закрепление отсутствует
7325	367367.34	4313196.10	Аналитический метод	0.1	Закрепление отсутствует
7326	367416.35	4313181.88	Аналитический метод	0.1	Закрепление отсутствует
7327	367449.53	4313171.07	Аналитический метод	0.1	Закрепление отсутствует
7328	367461.35	4313165.34	Аналитический метод	0.1	Закрепление отсутствует
7329	367529.23	4313138.93	Аналитический метод	0.1	Закрепление отсутствует
7330	367586.87	4313118.23	Аналитический метод	0.1	Закрепление отсутствует
7331	367654.79	4313094.20	Аналитический метод	0.1	Закрепление отсутствует
7332	367702.02	4313067.31	Аналитический метод	0.1	Закрепление отсутствует
7333	367732.60	4313041.45	Аналитический метод	0.1	Закрепление отсутствует
7334	367776.55	4313007.46	Аналитический метод	0.1	Закрепление отсутствует
7335	367797.68	4312987.30	Аналитический метод	0.1	Закрепление отсутствует
7336	367825.77	4312954.34	Аналитический метод	0.1	Закрепление отсутствует
7337	367854.59	4312916.60	Аналитический метод	0.1	Закрепление отсутствует
7338	367869.40	4312898.12	Аналитический метод	0.1	Закрепление отсутствует
7339	367878.03	4312891.65	Аналитический метод	0.1	Закрепление отсутствует
7340	367933.72	4312871.88	Аналитический метод	0.1	Закрепление отсутствует
7341	367974.81	4312858.57	Аналитический метод	0.1	Закрепление отсутствует
7080	367989.26	4312869.46	Аналитический метод	0.1	Закрепление отсутствует
7342	366508.51	4313359.68	Аналитический метод	0.1	Закрепление отсутствует
7343	366310.02	4313374.37	Аналитический метод	0.1	Закрепление отсутствует
7344	366310.30	4313390.24	Аналитический метод	0.1	Закрепление отсутствует
7345	366334.61	4313385.36	Аналитический метод	0.1	Закрепление отсутствует
7346	366359.29	4313386.01	Аналитический метод	0.1	Закрепление отсутствует



2. Сведения о характерных точках границ объекта

Обозначение характерных точек границ	Координаты, м		Метод определения координат характерной точки	Средняя квадратическая погрешность положения характерной точки (Mt), м	Описание обозначения точки на местности (при наличии)
	X	Y			
1	2	3	4	5	6
7347	366404.43	4313383.65	Аналитический метод	0.1	Закрепление отсутствует
7348	366446.30	4313379.92	Аналитический метод	0.1	Закрепление отсутствует
7349	366473.72	4313374.03	Аналитический метод	0.1	Закрепление отсутствует
7350	366490.01	4313368.12	Аналитический метод	0.1	Закрепление отсутствует
7342	366508.51	4313359.68	Аналитический метод	0.1	Закрепление отсутствует
7351	366835.79	4313733.16	Аналитический метод	0.1	Закрепление отсутствует
7352	366835.15	4313723.67	Аналитический метод	0.1	Закрепление отсутствует
7353	366818.69	4313715.29	Аналитический метод	0.1	Закрепление отсутствует
7354	366794.28	4313718.59	Аналитический метод	0.1	Закрепление отсутствует
7355	366765.76	4313731.71	Аналитический метод	0.1	Закрепление отсутствует
7356	366731.39	4313752.38	Аналитический метод	0.1	Закрепление отсутствует
7357	366689.01	4313772.03	Аналитический метод	0.1	Закрепление отсутствует
7358	366655.06	4313787.12	Аналитический метод	0.1	Закрепление отсутствует
7359	366628.49	4313793.74	Аналитический метод	0.1	Закрепление отсутствует
7360	366609.51	4313795.07	Аналитический метод	0.1	Закрепление отсутствует
7361	366601.18	4313801.22	Аналитический метод	0.1	Закрепление отсутствует
7362	366597.29	4313814.20	Аналитический метод	0.1	Закрепление отсутствует
7363	366606.90	4313827.03	Аналитический метод	0.1	Закрепление отсутствует
7364	366631.11	4313832.48	Аналитический метод	0.1	Закрепление отсутствует
7365	366667.49	4313818.02	Аналитический метод	0.1	Закрепление отсутствует
7366	366746.87	4313781.48	Аналитический метод	0.1	Закрепление отсутствует
7367	366782.56	4313768.66	Аналитический метод	0.1	Закрепление отсутствует
7368	366822.68	4313750.76	Аналитический метод	0.1	Закрепление отсутствует
7351	366835.79	4313733.16	Аналитический метод	0.1	Закрепление отсутствует
7369	368131.81	4313918.48	Аналитический метод	0.1	Закрепление отсутствует



2. Сведения о характерных точках границ объекта					
Обозначение характерных точек границ	Координаты, м		Метод определения координат характерной точки	Средняя квадратическая погрешность положения характерной точки (Mt), м	Описание обозначения точки на местности (при наличии)
	X	Y			
1	2	3	4	5	6
7370	367800.05	4313879.21	Аналитический метод	0.1	Закрепление отсутствует
7371	367798.54	4313879.03	Аналитический метод	0.1	Закрепление отсутствует
7372	367635.57	4313739.91	Аналитический метод	0.1	Закрепление отсутствует
7373	367462.70	4313814.30	Аналитический метод	0.1	Закрепление отсутствует
7374	367304.53	4313779.78	Аналитический метод	0.1	Закрепление отсутствует
7375	367231.23	4313835.39	Аналитический метод	0.1	Закрепление отсутствует
7376	367216.97	4313813.43	Аналитический метод	0.1	Закрепление отсутствует
7377	367328.46	4313736.47	Аналитический метод	0.1	Закрепление отсутствует
7378	367477.77	4313726.19	Аналитический метод	0.1	Закрепление отсутствует
7379	367728.93	4313727.43	Аналитический метод	0.1	Закрепление отсутствует
7369	368131.81	4313918.48	Аналитический метод	0.1	Закрепление отсутствует
7380	370338.17	4313549.46	Аналитический метод	0.1	Закрепление отсутствует
7381	370186.69	4313690.68	Аналитический метод	0.1	Закрепление отсутствует
7382	370032.48	4313821.34	Аналитический метод	0.1	Закрепление отсутствует
7383	369868.93	4313965.17	Аналитический метод	0.1	Закрепление отсутствует
7384	369678.71	4314087.42	Аналитический метод	0.1	Закрепление отсутствует
7385	369633.26	4314110.53	Аналитический метод	0.1	Закрепление отсутствует
7386	369417.55	4314206.60	Аналитический метод	0.1	Закрепление отсутствует
7387	369386.92	4314212.56	Аналитический метод	0.1	Закрепление отсутствует
7388	368996.48	4314166.62	Аналитический метод	0.1	Закрепление отсутствует
7389	368890.67	4314146.40	Аналитический метод	0.1	Закрепление отсутствует
7390	368880.54	4314144.55	Аналитический метод	0.1	Закрепление отсутствует
7391	368723.35	4314116.60	Аналитический метод	0.1	Закрепление отсутствует
7392	368572.73	4314082.63	Аналитический метод	0.1	Закрепление отсутствует
7393	368624.64	4314078.54	Аналитический метод	0.1	Закрепление отсутствует



2. Сведения о характерных точках границ объекта

Обозначение характерных точек границ	Координаты, м		Метод определения координат характерной точки	Средняя квадратическая погрешность положения характерной точки (Mt), м	Описание обозначения точки на местности (при наличии)
	X	Y			
1	2	3	4	5	6
7394	368879.66	4314131.43	Аналитический метод	0.1	Закрепление отсутствует
7395	368889.78	4314133.33	Аналитический метод	0.1	Закрепление отсутствует
7396	368996.92	4314149.48	Аналитический метод	0.1	Закрепление отсутствует
7397	369362.29	4314196.53	Аналитический метод	0.1	Закрепление отсутствует
7398	369577.00	4314118.47	Аналитический метод	0.1	Закрепление отсутствует
7399	369722.40	4314041.32	Аналитический метод	0.1	Закрепление отсутствует
7400	369786.58	4313997.77	Аналитический метод	0.1	Закрепление отсутствует
7401	369873.18	4313943.42	Аналитический метод	0.1	Закрепление отсутствует
7402	370020.77	4313810.75	Аналитический метод	0.1	Закрепление отсутствует
7403	370095.38	4313723.06	Аналитический метод	0.1	Закрепление отсутствует
7404	370202.99	4313651.73	Аналитический метод	0.1	Закрепление отсутствует
7405	370279.27	4313579.37	Аналитический метод	0.1	Закрепление отсутствует
7380	370338.17	4313549.46	Аналитический метод	0.1	Закрепление отсутствует
7406	371080.94	4312270.72	Аналитический метод	0.1	Закрепление отсутствует
7407	371033.65	4312432.06	Аналитический метод	0.1	Закрепление отсутствует
7408	370919.21	4312531.34	Аналитический метод	0.1	Закрепление отсутствует
7409	370871.30	4312495.11	Аналитический метод	0.1	Закрепление отсутствует
7410	370580.49	4312275.22	Аналитический метод	0.1	Закрепление отсутствует
7411	370524.54	4312016.59	Аналитический метод	0.1	Закрепление отсутствует
7412	370496.57	4311882.00	Аналитический метод	0.1	Закрепление отсутствует
7413	370431.58	4311800.68	Аналитический метод	0.1	Закрепление отсутствует
7414	370458.33	4311760.55	Аналитический метод	0.1	Закрепление отсутствует
7415	370436.65	4311498.42	Аналитический метод	0.1	Закрепление отсутствует
7416	370384.70	4311118.31	Аналитический метод	0.1	Закрепление отсутствует
7417	370377.28	4311086.43	Аналитический метод	0.1	Закрепление отсутствует



2. Сведения о характерных точках границ объекта					
Обозначение характерных точек границ	Координаты, м		Метод определения координат характерной точки	Средняя квадратическая погрешность положения характерной точки (Mt), м	Описание обозначения точки на местности (при наличии)
	X	Y			
1	2	3	4	5	6
7418	370356.91	4311065.07	Аналитический метод	0.1	Закрепление отсутствует
7419	370356.21	4311053.98	Аналитический метод	0.1	Закрепление отсутствует
7420	370373.51	4311039.49	Аналитический метод	0.1	Закрепление отсутствует
7421	370388.03	4311055.69	Аналитический метод	0.1	Закрепление отсутствует
7422	370400.94	4311065.42	Аналитический метод	0.1	Закрепление отсутствует
7423	370399.98	4311082.92	Аналитический метод	0.1	Закрепление отсутствует
7424	370406.21	4311124.10	Аналитический метод	0.1	Закрепление отсутствует
7425	370413.38	4311192.16	Аналитический метод	0.1	Закрепление отсутствует
7426	370417.74	4311222.86	Аналитический метод	0.1	Закрепление отсутствует
7427	370424.69	4311254.31	Аналитический метод	0.1	Закрепление отсутствует
7428	370447.14	4311400.90	Аналитический метод	0.1	Закрепление отсутствует
7429	370458.61	4311474.78	Аналитический метод	0.1	Закрепление отсутствует
7430	370462.39	4311506.36	Аналитический метод	0.1	Закрепление отсутствует
7431	370491.42	4311581.04	Аналитический метод	0.1	Закрепление отсутствует
7432	370650.91	4311476.09	Аналитический метод	0.1	Закрепление отсутствует
7433	370867.88	4311533.70	Аналитический метод	0.1	Закрепление отсутствует
7434	370918.87	4311655.23	Аналитический метод	0.1	Закрепление отсутствует
7435	371068.60	4312181.56	Аналитический метод	0.1	Закрепление отсутствует
7406	371080.94	4312270.72	Аналитический метод	0.1	Закрепление отсутствует
7436	371571.83	4312211.36	Аналитический метод	0.1	Закрепление отсутствует
7437	371079.28	4314110.78	Аналитический метод	0.1	Закрепление отсутствует
7438	369869.80	4314617.01	Аналитический метод	0.1	Закрепление отсутствует
7439	369606.67	4314165.42	Аналитический метод	0.1	Закрепление отсутствует
7440	369853.66	4314040.05	Аналитический метод	0.1	Закрепление отсутствует
7441	370361.27	4313590.25	Аналитический метод	0.1	Закрепление отсутствует



2. Сведения о характерных точках границ объекта

Обозначение характерных точек границ	Координаты, м		Метод определения координат характерной точки	Средняя квадратическая погрешность положения характерной точки (Mt), м	Описание обозначения точки на местности (при наличии)
	X	Y			
1	2	3	4	5	6
7442	370751.96	4313073.33	Аналитический метод	0.1	Закрепление отсутствует
7443	370965.34	4312906.45	Аналитический метод	0.1	Закрепление отсутствует
7444	371482.76	4312188.47	Аналитический метод	0.1	Закрепление отсутствует
7436	371571.83	4312211.36	Аналитический метод	0.1	Закрепление отсутствует
7445	371760.75	4312174.71	Аналитический метод	0.1	Закрепление отсутствует
7446	371717.03	4312196.66	Аналитический метод	0.1	Закрепление отсутствует
7447	371601.47	4312166.97	Аналитический метод	0.1	Закрепление отсутствует
7448	371607.22	4312144.77	Аналитический метод	0.1	Закрепление отсутствует
7449	371738.23	4312139.60	Аналитический метод	0.1	Закрепление отсутствует
7445	371760.75	4312174.71	Аналитический метод	0.1	Закрепление отсутствует
7450	372312.77	4311089.91	Аналитический метод	0.1	Закрепление отсутствует
7451	372017.20	4311132.42	Аналитический метод	0.1	Закрепление отсутствует
7452	371949.33	4311105.14	Аналитический метод	0.1	Закрепление отсутствует
7453	372125.87	4310943.93	Аналитический метод	0.1	Закрепление отсутствует
7454	372140.51	4310956.20	Аналитический метод	0.1	Закрепление отсутствует
7455	372153.80	4310948.89	Аналитический метод	0.1	Закрепление отсутствует
7456	372207.55	4310999.78	Аналитический метод	0.1	Закрепление отсутствует
7457	372233.98	4311004.35	Аналитический метод	0.1	Закрепление отсутствует
7450	372312.77	4311089.91	Аналитический метод	0.1	Закрепление отсутствует
7458	372440.84	4311343.74	Аналитический метод	0.1	Закрепление отсутствует
7459	372205.60	4311514.19	Аналитический метод	0.1	Закрепление отсутствует
7460	371684.57	4311919.22	Аналитический метод	0.1	Закрепление отсутствует
7461	371671.08	4311935.84	Аналитический метод	0.1	Закрепление отсутствует
7462	371664.34	4311954.83	Аналитический метод	0.1	Закрепление отсутствует
7463	371669.02	4311998.00	Аналитический метод	0.1	Закрепление отсутствует



2. Сведения о характерных точках границ объекта					
Обозначение характерных точек границ	Координаты, м		Метод определения координат характерной точки	Средняя квадратическая погрешность положения характерной точки (Mt), м	Описание обозначения точки на местности (при наличии)
	X	Y			
1	2	3	4	5	6
7464	371698.05	4312055.20	Аналитический метод	0.1	Закрепление отсутствует
7465	371642.79	4312126.11	Аналитический метод	0.1	Закрепление отсутствует
7466	371593.13	4312129.20	Аналитический метод	0.1	Закрепление отсутствует
7467	371584.46	4312162.60	Аналитический метод	0.1	Закрепление отсутствует
7468	371463.00	4312131.40	Аналитический метод	0.1	Закрепление отсутствует
7469	371019.14	4312746.65	Аналитический метод	0.1	Закрепление отсутствует
7470	370957.75	4312752.37	Аналитический метод	0.1	Закрепление отсутствует
7471	370934.56	4312822.14	Аналитический метод	0.1	Закрепление отсутствует
7472	370883.80	4312906.62	Аналитический метод	0.1	Закрепление отсутствует
7473	370768.58	4312996.71	Аналитический метод	0.1	Закрепление отсутствует
7474	370760.83	4312992.19	Аналитический метод	0.1	Закрепление отсутствует
7475	370821.04	4312867.32	Аналитический метод	0.1	Закрепление отсутствует
7476	370859.47	4312657.13	Аналитический метод	0.1	Закрепление отсутствует
7477	370908.51	4312560.97	Аналитический метод	0.1	Закрепление отсутствует
7478	371051.02	4312434.98	Аналитический метод	0.1	Закрепление отсутствует
7479	371095.94	4312269.00	Аналитический метод	0.1	Закрепление отсутствует
7480	371084.98	4312179.74	Аналитический метод	0.1	Закрепление отсутствует
7481	370933.84	4311652.83	Аналитический метод	0.1	Закрепление отсутствует
7482	370906.30	4311590.66	Аналитический метод	0.1	Закрепление отсутствует
7483	371060.84	4311497.86	Аналитический метод	0.1	Закрепление отсутствует
7484	371100.54	4311530.62	Аналитический метод	0.1	Закрепление отсутствует
7485	371244.11	4311460.41	Аналитический метод	0.1	Закрепление отсутствует
7486	371325.72	4311540.69	Аналитический метод	0.1	Закрепление отсутствует
7487	371414.91	4311515.47	Аналитический метод	0.1	Закрепление отсутствует
7488	371333.64	4311291.42	Аналитический метод	0.1	Закрепление отсутствует



2. Сведения о характерных точках границ объекта

Обозначение характерных точек границ	Координаты, м		Метод определения координат характерной точки	Средняя квадратическая погрешность положения характерной точки (Mt), м	Описание обозначения точки на местности (при наличии)
	X	Y			
1	2	3	4	5	6
7489	371442.18	4311261.60	Аналитический метод	0.1	Закрепление отсутствует
7490	371475.01	4311131.04	Аналитический метод	0.1	Закрепление отсутствует
7491	371301.13	4311087.06	Аналитический метод	0.1	Закрепление отсутствует
7492	371339.14	4310974.75	Аналитический метод	0.1	Закрепление отсутствует
7493	371386.80	4310975.52	Аналитический метод	0.1	Закрепление отсутствует
7494	371460.44	4310990.05	Аналитический метод	0.1	Закрепление отсутствует
7495	371455.72	4311030.64	Аналитический метод	0.1	Закрепление отсутствует
7496	371668.86	4311125.72	Аналитический метод	0.1	Закрепление отсутствует
7497	371701.77	4311058.50	Аналитический метод	0.1	Закрепление отсутствует
7498	371797.10	4311199.65	Аналитический метод	0.1	Закрепление отсутствует
7499	371906.16	4311168.29	Аналитический метод	0.1	Закрепление отсутствует
7500	372005.64	4311156.94	Аналитический метод	0.1	Закрепление отсутствует
7501	372023.34	4311165.77	Аналитический метод	0.1	Закрепление отсутствует
7502	372177.58	4311258.54	Аналитический метод	0.1	Закрепление отсутствует
7503	372181.84	4311260.54	Аналитический метод	0.1	Закрепление отсутствует
7504	372275.17	4311304.35	Аналитический метод	0.1	Закрепление отсутствует
7458	372440.84	4311343.74	Аналитический метод	0.1	Закрепление отсутствует
7505	372588.09	4311758.97	Аналитический метод	0.1	Закрепление отсутствует
7506	372579.04	4311763.56	Аналитический метод	0.1	Закрепление отсутствует
7507	371812.69	4312148.60	Аналитический метод	0.1	Закрепление отсутствует
7508	371717.08	4311982.90	Аналитический метод	0.1	Закрепление отсутствует
7509	371714.83	4311960.54	Аналитический метод	0.1	Закрепление отсутствует
7510	372362.42	4311488.59	Аналитический метод	0.1	Закрепление отсутствует
7511	372368.52	4311484.14	Аналитический метод	0.1	Закрепление отсутствует
7512	372518.71	4311653.79	Аналитический метод	0.1	Закрепление отсутствует



2. Сведения о характерных точках границ объекта					
Обозначение характерных точек границ	Координаты, м		Метод определения координат характерной точки	Средняя квадратическая погрешность положения характерной точки (Mt), м	Описание обозначения точки на местности (при наличии)
	X	Y			
1	2	3	4	5	6
7513	372549.58	4311698.50	Аналитический метод	0.1	Закрепление отсутствует
7505	372588.09	4311758.97	Аналитический метод	0.1	Закрепление отсутствует
7514	372686.12	4311039.55	Аналитический метод	0.1	Закрепление отсутствует
7515	372331.23	4311086.17	Аналитический метод	0.1	Закрепление отсутствует
7516	372269.63	4311021.57	Аналитический метод	0.1	Закрепление отсутствует
7517	372277.37	4311012.17	Аналитический метод	0.1	Закрепление отсутствует
7518	372210.80	4310946.93	Аналитический метод	0.1	Закрепление отсутствует
7519	372221.63	4310929.37	Аналитический метод	0.1	Закрепление отсутствует
7520	372224.64	4310884.37	Аналитический метод	0.1	Закрепление отсутствует
7521	372271.70	4310860.72	Аналитический метод	0.1	Закрепление отсутствует
7522	372394.96	4310977.96	Аналитический метод	0.1	Закрепление отсутствует
7523	372486.30	4310947.58	Аналитический метод	0.1	Закрепление отсутствует
7524	372465.11	4310890.05	Аналитический метод	0.1	Закрепление отсутствует
7525	372473.28	4310890.70	Аналитический метод	0.1	Закрепление отсутствует
7526	372523.11	4310893.95	Аналитический метод	0.1	Закрепление отсутствует
7527	372533.05	4310895.00	Аналитический метод	0.1	Закрепление отсутствует
7528	372606.12	4310900.49	Аналитический метод	0.1	Закрепление отсутствует
7529	372613.07	4310900.61	Аналитический метод	0.1	Закрепление отсутствует
7514	372686.12	4311039.55	Аналитический метод	0.1	Закрепление отсутствует
7530	372713.15	4311109.99	Аналитический метод	0.1	Закрепление отсутствует
7531	372705.88	4311118.85	Аналитический метод	0.1	Закрепление отсутствует
7532	372459.11	4311326.21	Аналитический метод	0.1	Закрепление отсутствует
7533	372276.76	4311281.73	Аналитический метод	0.1	Закрепление отсутствует
7534	372180.72	4311239.19	Аналитический метод	0.1	Закрепление отсутствует
7535	372080.97	4311171.31	Аналитический метод	0.1	Закрепление отсутствует



2. Сведения о характерных точках границ объекта

Обозначение характерных точек границ	Координаты, м		Метод определения координат характерной точки	Средняя квадратическая погрешность положения характерной точки (Mt), м	Описание обозначения точки на местности (при наличии)
	X	Y			
1	2	3	4	5	6
7536	372372.63	4311129.06	Аналитический метод	0.1	Закрепление отсутствует
7537	372704.25	4311081.10	Аналитический метод	0.1	Закрепление отсутствует
7530	372713.15	4311109.99	Аналитический метод	0.1	Закрепление отсутствует
7538	372900.78	4311580.80	Аналитический метод	0.1	Закрепление отсутствует
7539	372674.20	4311694.86	Аналитический метод	0.1	Закрепление отсутствует
7540	372669.12	4311718.32	Аналитический метод	0.1	Закрепление отсутствует
7541	372604.62	4311750.68	Аналитический метод	0.1	Закрепление отсутствует
7542	372595.74	4311755.11	Аналитический метод	0.1	Закрепление отсутствует
7543	372556.67	4311693.79	Аналитический метод	0.1	Закрепление отсутствует
7544	372525.41	4311648.54	Аналитический метод	0.1	Закрепление отсутствует
7545	372375.42	4311479.17	Аналитический метод	0.1	Закрепление отсутствует
7546	372379.91	4311475.89	Аналитический метод	0.1	Закрепление отсутствует
7547	372521.00	4311373.09	Аналитический метод	0.1	Закрепление отсутствует
7548	372576.51	4311393.21	Аналитический метод	0.1	Закрепление отсутствует
7549	372744.72	4311454.05	Аналитический метод	0.1	Закрепление отсутствует
7550	372833.59	4311514.27	Аналитический метод	0.1	Закрепление отсутствует
7538	372900.78	4311580.80	Аналитический метод	0.1	Закрепление отсутствует
7551	373138.07	4311559.66	Аналитический метод	0.1	Закрепление отсутствует
7552	372968.49	4311571.36	Аналитический метод	0.1	Закрепление отсутствует
7553	372948.90	4311556.58	Аналитический метод	0.1	Закрепление отсутствует
7554	372917.67	4311572.29	Аналитический метод	0.1	Закрепление отсутствует
7555	372845.00	4311499.99	Аналитический метод	0.1	Закрепление отсутствует
7556	372753.12	4311438.22	Аналитический метод	0.1	Закрепление отсутствует
7557	372581.56	4311376.31	Аналитический метод	0.1	Закрепление отсутствует
7558	372546.55	4311355.53	Аналитический метод	0.1	Закрепление отсутствует



2. Сведения о характерных точках границ объекта

Обозначение характерных точек границ	Координаты, м		Метод определения координат характерной точки	Средняя квадратическая погрешность положения характерной точки (Mt), м	Описание обозначения точки на местности (при наличии)
	X	Y			
1	2	3	4	5	6
7559	372850.47	4311094.86	Аналитический метод	0.1	Закрепление отсутствует
7560	373089.92	4311070.46	Аналитический метод	0.1	Закрепление отсутствует
7551	373138.07	4311559.66	Аналитический метод	0.1	Закрепление отсутствует
7561	373146.38	4311644.01	Аналитический метод	0.1	Закрепление отсутствует
7562	373087.92	4311691.59	Аналитический метод	0.1	Закрепление отсутствует
7563	373037.03	4311691.06	Аналитический метод	0.1	Закрепление отсутствует
7564	372968.99	4311623.36	Аналитический метод	0.1	Закрепление отсутствует
7565	372973.66	4311621.00	Аналитический метод	0.1	Закрепление отсутствует
7566	373142.95	4311609.23	Аналитический метод	0.1	Закрепление отсутствует
7561	373146.38	4311644.01	Аналитический метод	0.1	Закрепление отсутствует
7567	375667.37	4326807.04	Аналитический метод	0.1	Закрепление отсутствует
7568	374318.43	4328315.12	Аналитический метод	0.1	Закрепление отсутствует
7569	374282.45	4328354.79	Аналитический метод	0.1	Закрепление отсутствует
7570	374230.37	4328394.08	Аналитический метод	0.1	Закрепление отсутствует
7571	373097.09	4328098.00	Аналитический метод	0.1	Закрепление отсутствует
7572	372773.44	4327996.79	Аналитический метод	0.1	Закрепление отсутствует
7573	372105.82	4327782.40	Аналитический метод	0.1	Закрепление отсутствует
7574	372103.08	4327781.64	Аналитический метод	0.1	Закрепление отсутствует
7575	371890.79	4327722.66	Аналитический метод	0.1	Закрепление отсутствует
7576	370352.78	4327269.65	Аналитический метод	0.1	Закрепление отсутствует
7577	370530.04	4326430.89	Аналитический метод	0.1	Закрепление отсутствует
7578	370678.13	4325685.68	Аналитический метод	0.1	Закрепление отсутствует
7579	370945.65	4325683.29	Аналитический метод	0.1	Закрепление отсутствует
7580	371069.85	4325683.29	Аналитический метод	0.1	Закрепление отсутствует
7581	371146.28	4325709.56	Аналитический метод	0.1	Закрепление отсутствует



2. Сведения о характерных точках границ объекта

Обозначение характерных точек границ	Координаты, м		Метод определения координат характерной точки	Средняя квадратическая погрешность положения характерной точки (Mt), м	Описание обозначения точки на местности (при наличии)
	X	Y			
1	2	3	4	5	6
7582	371380.35	4325860.04	Аналитический метод	0.1	Закрепление отсутствует
7583	372923.33	4325726.28	Аналитический метод	0.1	Закрепление отсутствует
7584	374060.27	4326576.59	Аналитический метод	0.1	Закрепление отсутствует
7585	375359.62	4326552.71	Аналитический метод	0.1	Закрепление отсутствует
7567	375667.37	4326807.04	Аналитический метод	0.1	Закрепление отсутствует
7586	377476.70	4310498.56	Аналитический метод	0.1	Закрепление отсутствует
7587	377476.67	4310503.82	Аналитический метод	0.1	Закрепление отсутствует
7588	377476.37	4310507.69	Аналитический метод	0.1	Закрепление отсутствует
7589	377475.73	4310511.76	Аналитический метод	0.1	Закрепление отсутствует
7590	377474.45	4310515.67	Аналитический метод	0.1	Закрепление отсутствует
7591	377473.60	4310517.68	Аналитический метод	0.1	Закрепление отсутствует
7592	377472.06	4310519.92	Аналитический метод	0.1	Закрепление отсутствует
7593	377469.75	4310521.35	Аналитический метод	0.1	Закрепление отсутствует
7594	377467.82	4310521.91	Аналитический метод	0.1	Закрепление отсутствует
7595	377465.10	4310521.77	Аналитический метод	0.1	Закрепление отсутствует
7596	377462.03	4310520.44	Аналитический метод	0.1	Закрепление отсутствует
7597	377459.82	4310519.10	Аналитический метод	0.1	Закрепление отсутствует
7598	377457.93	4310517.35	Аналитический метод	0.1	Закрепление отсутствует
7599	377456.42	4310515.26	Аналитический метод	0.1	Закрепление отсутствует
7600	377453.54	4310510.32	Аналитический метод	0.1	Закрепление отсутствует
7601	377450.40	4310505.49	Аналитический метод	0.1	Закрепление отсутствует
7586	377476.70	4310498.56	Аналитический метод	0.1	Закрепление отсутствует
7602	378214.80	4308548.13	Аналитический метод	0.1	Закрепление отсутствует
7603	378214.54	4308551.66	Аналитический метод	0.1	Закрепление отсутствует
7604	378213.62	4308556.88	Аналитический метод	0.1	Закрепление отсутствует



2. Сведения о характерных точках границ объекта

Обозначение характерных точек границ	Координаты, м		Метод определения координат характерной точки	Средняя квадратическая погрешность положения характерной точки (Mt), м	Описание обозначения точки на местности (при наличии)
	X	Y			
1	2	3	4	5	6
7605	378211.17	4308562.89	Аналитический метод	0.1	Закрепление отсутствует
7606	378208.42	4308567.47	Аналитический метод	0.1	Закрепление отсутствует
7607	378205.04	4308571.60	Аналитический метод	0.1	Закрепление отсутствует
7608	378189.98	4308587.55	Аналитический метод	0.1	Закрепление отсутствует
7609	378171.80	4308611.36	Аналитический метод	0.1	Закрепление отсутствует
7610	378152.65	4308640.49	Аналитический метод	0.1	Закрепление отсутствует
7611	378142.10	4308660.75	Аналитический метод	0.1	Закрепление отсутствует
7612	378132.16	4308686.57	Аналитический метод	0.1	Закрепление отсутствует
7613	378115.41	4308717.51	Аналитический метод	0.1	Закрепление отсутствует
7614	378098.86	4308743.68	Аналитический метод	0.1	Закрепление отсутствует
7615	378085.84	4308758.16	Аналитический метод	0.1	Закрепление отсутствует
7616	378080.67	4308766.82	Аналитический метод	0.1	Закрепление отсутствует
7617	378078.71	4308770.92	Аналитический метод	0.1	Закрепление отсутствует
7618	378077.56	4308775.32	Аналитический метод	0.1	Закрепление отсутствует
7619	378077.25	4308779.86	Аналитический метод	0.1	Закрепление отсутствует
7620	378077.38	4308784.63	Аналитический метод	0.1	Закрепление отсутствует
7621	378076.98	4308794.20	Аналитический метод	0.1	Закрепление отсутствует
7622	378075.28	4308803.62	Аналитический метод	0.1	Закрепление отсутствует
7623	378073.35	4308811.27	Аналитический метод	0.1	Закрепление отсутствует
7624	378071.48	4308816.89	Аналитический метод	0.1	Закрепление отсутствует
7625	378068.81	4308822.17	Аналитический метод	0.1	Закрепление отсутствует
7626	378065.40	4308827.01	Аналитический метод	0.1	Закрепление отсутствует
7627	378054.81	4308839.90	Аналитический метод	0.1	Закрепление отсутствует
7628	378051.69	4308844.32	Аналитический метод	0.1	Закрепление отсутствует
7629	378049.24	4308849.15	Аналитический метод	0.1	Закрепление отсутствует



2. Сведения о характерных точках границ объекта

Обозначение характерных точек границ	Координаты, м		Метод определения координат характерной точки	Средняя квадратическая погрешность положения характерной точки (Mt), м	Описание обозначения точки на местности (при наличии)
	X	Y			
1	2	3	4	5	6
7630	378047.09	4308856.07	Аналитический метод	0.1	Закрепление отсутствует
7631	378044.29	4308863.70	Аналитический метод	0.1	Закрепление отсутствует
7632	378040.00	4308870.60	Аналитический метод	0.1	Закрепление отсутствует
7633	378034.43	4308877.77	Аналитический метод	0.1	Закрепление отсутствует
7634	378027.23	4308888.65	Аналитический метод	0.1	Закрепление отсутствует
7635	378021.77	4308900.49	Аналитический метод	0.1	Закрепление отсутствует
7636	378019.41	4308906.82	Аналитический метод	0.1	Закрепление отсутствует
7637	378016.14	4308918.42	Аналитический метод	0.1	Закрепление отсутствует
7638	378014.81	4308930.39	Аналитический метод	0.1	Закрепление отсутствует
7639	378014.11	4308954.76	Аналитический метод	0.1	Закрепление отсутствует
7640	378013.07	4308963.66	Аналитический метод	0.1	Закрепление отсутствует
7641	378011.73	4308970.80	Аналитический метод	0.1	Закрепление отсутствует
7642	378009.38	4308977.68	Аналитический метод	0.1	Закрепление отсутствует
7643	378007.64	4308981.79	Аналитический метод	0.1	Закрепление отсутствует
7644	378005.19	4308988.62	Аналитический метод	0.1	Закрепление отсутствует
7645	378003.49	4308995.67	Аналитический метод	0.1	Закрепление отсутствует
7646	378003.02	4308998.21	Аналитический метод	0.1	Закрепление отсутствует
7647	378001.90	4309002.14	Аналитический метод	0.1	Закрепление отсутствует
7648	378000.04	4309005.79	Аналитический метод	0.1	Закрепление отсутствует
7649	377996.57	4309010.03	Аналитический метод	0.1	Закрепление отсутствует
7650	377992.78	4309014.96	Аналитический метод	0.1	Закрепление отсутствует
7651	377990.06	4309020.55	Аналитический метод	0.1	Закрепление отсутствует
7652	377987.37	4309027.90	Аналитический метод	0.1	Закрепление отсутствует
7653	377985.94	4309030.88	Аналитический метод	0.1	Закрепление отсутствует
7654	377983.95	4309033.53	Аналитический метод	0.1	Закрепление отсутствует



2. Сведения о характерных точках границ объекта

Обозначение характерных точек границ	Координаты, м		Метод определения координат характерной точки	Средняя квадратическая погрешность положения характерной точки (Mt), м	Описание обозначения точки на местности (при наличии)
	X	Y			
1	2	3	4	5	6
7655	377980.58	4309036.42	Аналитический метод	0.1	Закрепление отсутствует
7656	377978.74	4309038.05	Аналитический метод	0.1	Закрепление отсутствует
7657	377977.23	4309039.97	Аналитический метод	0.1	Закрепление отсутствует
7658	377976.08	4309042.13	Аналитический метод	0.1	Закрепление отсутствует
7659	377975.34	4309044.46	Аналитический метод	0.1	Закрепление отсутствует
7660	377972.47	4309057.33	Аналитический метод	0.1	Закрепление отсутствует
7661	377969.31	4309068.15	Аналитический метод	0.1	Закрепление отсутствует
7662	377964.79	4309078.48	Аналитический метод	0.1	Закрепление отсутствует
7663	377958.42	4309090.80	Аналитический метод	0.1	Закрепление отсутствует
7664	377955.14	4309095.07	Аналитический метод	0.1	Закрепление отсутствует
7665	377953.71	4309096.62	Аналитический метод	0.1	Закрепление отсутствует
7666	377952.03	4309097.90	Аналитический метод	0.1	Закрепление отсутствует
7667	377950.15	4309098.86	Аналитический метод	0.1	Закрепление отсутствует
7668	377948.14	4309099.49	Аналитический метод	0.1	Закрепление отсутствует
7669	377937.94	4309101.68	Аналитический метод	0.1	Закрепление отсутствует
7670	377922.99	4309104.06	Аналитический метод	0.1	Закрепление отсутствует
7671	377914.18	4309104.79	Аналитический метод	0.1	Закрепление отсутствует
7672	377905.35	4309104.17	Аналитический метод	0.1	Закрепление отсутствует
7673	377894.56	4309102.58	Аналитический метод	0.1	Закрепление отсутствует
7674	377874.65	4309098.64	Аналитический метод	0.1	Закрепление отсутствует
7675	377849.93	4309091.20	Аналитический метод	0.1	Закрепление отсутствует
7676	377822.74	4309077.57	Аналитический метод	0.1	Закрепление отсутствует
7677	377809.30	4309072.78	Аналитический метод	0.1	Закрепление отсутствует
7678	377802.69	4309071.13	Аналитический метод	0.1	Закрепление отсутствует
7679	377795.89	4309070.79	Аналитический метод	0.1	Закрепление отсутствует



2. Сведения о характерных точках границ объекта

Обозначение характерных точек границ	Координаты, м		Метод определения координат характерной точки	Средняя квадратическая погрешность положения характерной точки (Mt), м	Описание обозначения точки на местности (при наличии)
	X	Y			
1	2	3	4	5	6
7680	377792.95	4309070.94	Аналитический метод	0.1	Закрепление отсутствует
7681	377787.53	4309071.58	Аналитический метод	0.1	Закрепление отсутствует
7682	377782.24	4309072.95	Аналитический метод	0.1	Закрепление отсутствует
7683	377778.02	4309074.57	Аналитический метод	0.1	Закрепление отсутствует
7684	377775.07	4309077.14	Аналитический метод	0.1	Закрепление отсутствует
7685	377773.61	4309079.63	Аналитический метод	0.1	Закрепление отсутствует
7686	377772.13	4309083.45	Аналитический метод	0.1	Закрепление отсутствует
7687	377771.39	4309087.48	Аналитический метод	0.1	Закрепление отсутствует
7688	377771.01	4309091.80	Аналитический метод	0.1	Закрепление отсутствует
7689	377771.00	4309098.66	Аналитический метод	0.1	Закрепление отсутствует
7690	377772.18	4309105.42	Аналитический метод	0.1	Закрепление отсутствует
7691	377773.94	4309112.05	Аналитический метод	0.1	Закрепление отсутствует
7692	377777.53	4309122.68	Аналитический метод	0.1	Закрепление отсутствует
7693	377782.49	4309132.74	Аналитический метод	0.1	Закрепление отсутствует
7694	377792.31	4309149.73	Аналитический метод	0.1	Закрепление отсутствует
7695	377803.83	4309171.39	Аналитический метод	0.1	Закрепление отсутствует
7696	377808.04	4309180.68	Аналитический метод	0.1	Закрепление отсутствует
7697	377811.05	4309190.41	Аналитический метод	0.1	Закрепление отсутствует
7698	377812.57	4309196.69	Аналитический метод	0.1	Закрепление отсутствует
7699	377813.02	4309199.58	Аналитический метод	0.1	Закрепление отсутствует
7700	377813.00	4309202.51	Аналитический метод	0.1	Закрепление отсутствует
7701	377812.50	4309205.39	Аналитический метод	0.1	Закрепление отсутствует
7702	377811.54	4309208.15	Аналитический метод	0.1	Закрепление отсутствует
7703	377810.05	4309211.53	Аналитический метод	0.1	Закрепление отсутствует
7704	377808.31	4309216.46	Аналитический метод	0.1	Закрепление отсутствует



2. Сведения о характерных точках границ объекта

Обозначение характерных точек границ	Координаты, м		Метод определения координат характерной точки	Средняя квадратическая погрешность положения характерной точки (Mt), м	Описание обозначения точки на местности (при наличии)
	X	Y			
1	2	3	4	5	6
7705	377807.35	4309221.60	Аналитический метод	0.1	Закрепление отсутствует
7706	377807.18	4309226.83	Аналитический метод	0.1	Закрепление отсутствует
7707	377808.56	4309257.86	Аналитический метод	0.1	Закрепление отсутствует
7708	377808.91	4309260.42	Аналитический метод	0.1	Закрепление отсутствует
7709	377809.72	4309262.87	Аналитический метод	0.1	Закрепление отсутствует
7710	377810.96	4309265.13	Аналитический метод	0.1	Закрепление отсутствует
7711	377812.59	4309267.14	Аналитический метод	0.1	Закрепление отсутствует
7712	377814.56	4309269.15	Аналитический метод	0.1	Закрепление отсутствует
7713	377819.65	4309273.42	Аналитический метод	0.1	Закрепление отсутствует
7714	377825.47	4309276.63	Аналитический метод	0.1	Закрепление отсутствует
7715	377837.12	4309281.64	Аналитический метод	0.1	Закрепление отсутствует
7716	377850.96	4309284.44	Аналитический метод	0.1	Закрепление отсутствует
7717	377851.81	4309284.61	Аналитический метод	0.1	Закрепление отсутствует
7718	377855.45	4309285.15	Аналитический метод	0.1	Закрепление отсутствует
7719	377859.12	4309285.29	Аналитический метод	0.1	Закрепление отсутствует
7720	377862.21	4309285.30	Аналитический метод	0.1	Закрепление отсутствует
7721	377864.27	4309286.49	Аналитический метод	0.1	Закрепление отсутствует
7722	377865.20	4309288.26	Аналитический метод	0.1	Закрепление отсутствует
7723	377865.20	4309291.09	Аналитический метод	0.1	Закрепление отсутствует
7724	377864.14	4309294.42	Аналитический метод	0.1	Закрепление отсутствует
7725	377863.02	4309297.15	Аналитический метод	0.1	Закрепление отсутствует
7726	377861.49	4309299.67	Аналитический метод	0.1	Закрепление отсутствует
7727	377858.33	4309303.16	Аналитический метод	0.1	Закрепление отсутствует
7728	377856.12	4309305.70	Аналитический метод	0.1	Закрепление отсутствует
7729	377854.29	4309308.53	Аналитический метод	0.1	Закрепление отсутствует



2. Сведения о характерных точках границ объекта

Обозначение характерных точек границ	Координаты, м		Метод определения координат характерной точки	Средняя квадратическая погрешность положения характерной точки (Mt), м	Описание обозначения точки на местности (при наличии)
	X	Y			
1	2	3	4	5	6
7730	377852.90	4309311.60	Аналитический метод	0.1	Закрепление отсутствует
7731	377847.56	4309325.94	Аналитический метод	0.1	Закрепление отсутствует
7732	377845.64	4309337.96	Аналитический метод	0.1	Закрепление отсутствует
7733	377844.65	4309342.59	Аналитический метод	0.1	Закрепление отсутствует
7734	377842.79	4309348.07	Аналитический метод	0.1	Закрепление отсутствует
7735	377841.42	4309352.58	Аналитический метод	0.1	Закрепление отсутствует
7736	377840.75	4309357.24	Аналитический метод	0.1	Закрепление отсутствует
7737	377840.47	4309361.52	Аналитический метод	0.1	Закрепление отсутствует
7738	377839.51	4309365.14	Аналитический метод	0.1	Закрепление отсутствует
7739	377837.26	4309368.14	Аналитический метод	0.1	Закрепление отсутствует
7740	377835.10	4309369.89	Аналитический метод	0.1	Закрепление отсутствует
7741	377831.60	4309371.38	Аналитический метод	0.1	Закрепление отсутствует
7742	377828.44	4309371.76	Аналитический метод	0.1	Закрепление отсутствует
7743	377826.36	4309371.70	Аналитический метод	0.1	Закрепление отсутствует
7744	377825.67	4309371.68	Аналитический метод	0.1	Закрепление отсутствует
7745	377822.97	4309371.06	Аналитический метод	0.1	Закрепление отсутствует
7746	377818.93	4309369.03	Аналитический метод	0.1	Закрепление отсутствует
7747	377817.12	4309367.72	Аналитический метод	0.1	Закрепление отсутствует
7748	377815.62	4309366.06	Аналитический метод	0.1	Закрепление отсутствует
7749	377814.50	4309364.12	Аналитический метод	0.1	Закрепление отсутствует
7750	377813.41	4309360.26	Аналитический метод	0.1	Закрепление отсутствует
7751	377812.93	4309356.80	Аналитический метод	0.1	Закрепление отсутствует
7752	377813.00	4309353.31	Аналитический метод	0.1	Закрепление отсутствует
7753	377813.62	4309349.87	Аналитический метод	0.1	Закрепление отсутствует
7754	377814.33	4309347.15	Аналитический метод	0.1	Закрепление отсутствует



2. Сведения о характерных точках границ объекта

Обозначение характерных точек границ	Координаты, м		Метод определения координат характерной точки	Средняя квадратическая погрешность положения характерной точки (Mt), м	Описание обозначения точки на местности (при наличии)
	X	Y			
1	2	3	4	5	6
7755	377816.52	4309340.92	Аналитический метод	0.1	Закрепление отсутствует
7756	377819.71	4309335.13	Аналитический метод	0.1	Закрепление отсутствует
7757	377822.67	4309330.67	Аналитический метод	0.1	Закрепление отсутствует
7758	377824.13	4309328.03	Аналитический метод	0.1	Закрепление отсутствует
7759	377825.15	4309325.20	Аналитический метод	0.1	Закрепление отсутствует
7760	377825.72	4309322.23	Аналитический метод	0.1	Закрепление отсутствует
7761	377825.81	4309319.22	Аналитический метод	0.1	Закрепление отсутствует
7762	377825.57	4309314.23	Аналитический метод	0.1	Закрепление отсутствует
7763	377825.10	4309310.17	Аналитический метод	0.1	Закрепление отсутствует
7764	377823.84	4309305.35	Аналитический метод	0.1	Закрепление отсутствует
7765	377822.84	4309302.85	Аналитический метод	0.1	Закрепление отсутствует
7766	377821.50	4309300.51	Аналитический метод	0.1	Закрепление отсутствует
7767	377819.85	4309298.38	Аналитический метод	0.1	Закрепление отсутствует
7768	377815.59	4309293.64	Аналитический метод	0.1	Закрепление отсутствует
7769	377812.74	4309290.89	Аналитический метод	0.1	Закрепление отсутствует
7770	377809.54	4309288.58	Аналитический метод	0.1	Закрепление отсутствует
7771	377806.05	4309286.74	Аналитический метод	0.1	Закрепление отсутствует
7772	377799.31	4309283.78	Аналитический метод	0.1	Закрепление отсутствует
7773	377783.88	4309278.45	Аналитический метод	0.1	Закрепление отсутствует
7774	377775.16	4309274.08	Аналитический метод	0.1	Закрепление отсутствует
7775	377772.81	4309272.64	Аналитический метод	0.1	Закрепление отсутствует
7776	377770.75	4309270.82	Аналитический метод	0.1	Закрепление отсутствует
7777	377769.02	4309268.67	Аналитический метод	0.1	Закрепление отсутствует
7778	377767.01	4309264.72	Аналитический метод	0.1	Закрепление отсутствует
7779	377765.73	4309260.97	Аналитический метод	0.1	Закрепление отсутствует



2. Сведения о характерных точках границ объекта

Обозначение характерных точек границ	Координаты, м		Метод определения координат характерной точки	Средняя квадратическая погрешность положения характерной точки (Mt), м	Описание обозначения точки на местности (при наличии)
	X	Y			
1	2	3	4	5	6
7780	377765.11	4309257.06	Аналитический метод	0.1	Закрепление отсутствует
7781	377765.17	4309253.11	Аналитический метод	0.1	Закрепление отсутствует
7782	377766.40	4309241.14	Аналитический метод	0.1	Закрепление отсутствует
7783	377769.57	4309222.56	Аналитический метод	0.1	Закрепление отсутствует
7784	377769.78	4309209.24	Аналитический метод	0.1	Закрепление отсутствует
7785	377770.14	4309205.15	Аналитический метод	0.1	Закрепление отсутствует
7786	377771.37	4309200.27	Аналитический метод	0.1	Закрепление отсутствует
7787	377771.92	4309196.35	Аналитический метод	0.1	Закрепление отсутствует
7788	377771.13	4309192.46	Аналитический метод	0.1	Закрепление отсутствует
7789	377768.15	4309184.70	Аналитический метод	0.1	Закрепление отсутствует
7790	377767.13	4309182.56	Аналитический метод	0.1	Закрепление отсутствует
7791	377765.80	4309180.60	Аналитический метод	0.1	Закрепление отсутствует
7792	377763.60	4309178.32	Аналитический метод	0.1	Закрепление отсутствует
7793	377761.74	4309176.89	Аналитический метод	0.1	Закрепление отсутствует
7794	377759.64	4309175.84	Аналитический метод	0.1	Закрепление отсутствует
7795	377757.38	4309175.21	Аналитический метод	0.1	Закрепление отсутствует
7796	377752.04	4309174.24	Аналитический метод	0.1	Закрепление отсутствует
7797	377744.74	4309173.41	Аналитический метод	0.1	Закрепление отсутствует
7798	377737.39	4309173.57	Аналитический метод	0.1	Закрепление отсутствует
7799	377723.09	4309174.82	Аналитический метод	0.1	Закрепление отсутствует
7800	377695.89	4309174.36	Аналитический метод	0.1	Закрепление отсутствует
7801	377689.79	4309173.91	Аналитический метод	0.1	Закрепление отсутствует
7802	377683.77	4309172.80	Аналитический метод	0.1	Закрепление отсутствует
7803	377676.46	4309171.01	Аналитический метод	0.1	Закрепление отсутствует
7804	377665.34	4309170.64	Аналитический метод	0.1	Закрепление отсутствует



2. Сведения о характерных точках границ объекта					
Обозначение характерных точек границ	Координаты, м		Метод определения координат характерной точки	Средняя квадратическая погрешность положения характерной точки (Mt), м	Описание обозначения точки на местности (при наличии)
	X	Y			
1	2	3	4	5	6
7805	377648.17	4309172.48	Аналитический метод	0.1	Закрепление отсутствует
7806	377637.11	4309175.31	Аналитический метод	0.1	Закрепление отсутствует
7807	377631.53	4309177.19	Аналитический метод	0.1	Закрепление отсутствует
7808	377626.28	4309179.86	Аналитический метод	0.1	Закрепление отсутствует
7809	377621.48	4309183.28	Аналитический метод	0.1	Закрепление отсутствует
7810	377618.25	4309185.97	Аналитический метод	0.1	Закрепление отсутствует
7811	377612.51	4309191.31	Аналитический метод	0.1	Закрепление отсутствует
7812	377607.40	4309197.27	Аналитический метод	0.1	Закрепление отсутствует
7813	377605.15	4309200.21	Аналитический метод	0.1	Закрепление отсутствует
7814	377603.61	4309202.61	Аналитический метод	0.1	Закрепление отсутствует
7815	377602.50	4309205.24	Аналитический метод	0.1	Закрепление отсутствует
7816	377601.83	4309208.01	Аналитический метод	0.1	Закрепление отсутствует
7817	377601.66	4309212.78	Аналитический метод	0.1	Закрепление отсутствует
7818	377602.23	4309219.13	Аналитический метод	0.1	Закрепление отсутствует
7819	377603.75	4309225.32	Аналитический метод	0.1	Закрепление отсутствует
7820	377605.11	4309229.49	Аналитический метод	0.1	Закрепление отсутствует
7821	377608.65	4309237.44	Аналитический метод	0.1	Закрепление отсутствует
7822	377613.77	4309244.49	Аналитический метод	0.1	Закрепление отсутствует
7823	377620.29	4309251.73	Аналитический метод	0.1	Закрепление отсутствует
7824	377626.95	4309257.81	Аналитический метод	0.1	Закрепление отсутствует
7825	377634.69	4309262.47	Аналитический метод	0.1	Закрепление отсутствует
7826	377636.52	4309263.34	Аналитический метод	0.1	Закрепление отсутствует
7827	377645.01	4309266.51	Аналитический метод	0.1	Закрепление отсутствует
7828	377653.91	4309268.18	Аналитический метод	0.1	Закрепление отсутствует
7829	377665.47	4309269.34	Аналитический метод	0.1	Закрепление отсутствует



2. Сведения о характерных точках границ объекта

Обозначение характерных точек границ	Координаты, м		Метод определения координат характерной точки	Средняя квадратическая погрешность положения характерной точки (Mt), м	Описание обозначения точки на местности (при наличии)
	X	Y			
1	2	3	4	5	6
7830	377679.02	4309268.06	Аналитический метод	0.1	Закрепление отсутствует
7831	377685.24	4309268.01	Аналитический метод	0.1	Закрепление отсутствует
7832	377692.74	4309269.39	Аналитический метод	0.1	Закрепление отсутствует
7833	377696.54	4309270.81	Аналитический метод	0.1	Закрепление отсутствует
7834	377699.96	4309272.98	Аналитический метод	0.1	Закрепление отсутствует
7835	377702.87	4309275.80	Аналитический метод	0.1	Закрепление отсутствует
7836	377706.99	4309280.74	Аналитический метод	0.1	Закрепление отсутствует
7837	377709.69	4309284.48	Аналитический метод	0.1	Закрепление отсутствует
7838	377711.83	4309288.55	Аналитический метод	0.1	Закрепление отсутствует
7839	377713.80	4309294.39	Аналитический метод	0.1	Закрепление отсутствует
7840	377714.72	4309298.91	Аналитический метод	0.1	Закрепление отсутствует
7841	377715.01	4309303.50	Аналитический метод	0.1	Закрепление отсутствует
7842	377714.65	4309308.09	Аналитический метод	0.1	Закрепление отсутствует
7843	377714.19	4309311.19	Аналитический метод	0.1	Закрепление отсутствует
7844	377712.68	4309317.11	Аналитический метод	0.1	Закрепление отсутствует
7845	377709.29	4309323.79	Аналитический метод	0.1	Закрепление отсутствует
7846	377705.69	4309328.79	Аналитический метод	0.1	Закрепление отсутствует
7847	377701.41	4309333.21	Аналитический метод	0.1	Закрепление отсутствует
7848	377694.28	4309339.57	Аналитический метод	0.1	Закрепление отсутствует
7849	377688.13	4309346.94	Аналитический метод	0.1	Закрепление отсутствует
7850	377683.56	4309353.25	Аналитический метод	0.1	Закрепление отсутствует
7851	377679.87	4309360.12	Аналитический метод	0.1	Закрепление отсутствует
7852	377678.41	4309363.38	Аналитический метод	0.1	Закрепление отсутствует
7853	377676.83	4309367.85	Аналитический метод	0.1	Закрепление отсутствует
7854	377676.02	4309372.53	Аналитический метод	0.1	Закрепление отсутствует



2. Сведения о характерных точках границ объекта					
Обозначение характерных точек границ	Координаты, м		Метод определения координат характерной точки	Средняя квадратическая погрешность положения характерной точки (Mt), м	Описание обозначения точки на местности (при наличии)
	X	Y			
1	2	3	4	5	6
7855	377676.00	4309377.27	Аналитический метод	0.1	Закрепление отсутствует
7856	377676.71	4309386.14	Аналитический метод	0.1	Закрепление отсутствует
7857	377679.62	4309404.91	Аналитический метод	0.1	Закрепление отсутствует
7858	377680.48	4309408.64	Аналитический метод	0.1	Закрепление отсутствует
7859	377681.88	4309412.21	Аналитический метод	0.1	Закрепление отсутствует
7860	377683.80	4309415.52	Аналитический метод	0.1	Закрепление отсутствует
7861	377687.81	4309421.43	Аналитический метод	0.1	Закрепление отсутствует
7862	377690.00	4309426.50	Аналитический метод	0.1	Закрепление отсутствует
7863	377690.58	4309429.08	Аналитический метод	0.1	Закрепление отсутствует
7864	377689.98	4309432.28	Аналитический метод	0.1	Закрепление отсутствует
7865	377688.83	4309434.77	Аналитический метод	0.1	Закрепление отсутствует
7866	377687.21	4309436.99	Аналитический метод	0.1	Закрепление отсутствует
7867	377684.06	4309440.51	Аналитический метод	0.1	Закрепление отсутствует
7868	377680.39	4309445.37	Аналитический метод	0.1	Закрепление отсутствует
7869	377677.56	4309450.76	Аналитический метод	0.1	Закрепление отсутствует
7870	377676.13	4309454.14	Аналитический метод	0.1	Закрепление отсутствует
7871	377673.96	4309458.16	Аналитический метод	0.1	Закрепление отсутствует
7872	377669.95	4309462.76	Аналитический метод	0.1	Закрепление отсутствует
7873	377666.81	4309465.34	Аналитический метод	0.1	Закрепление отсутствует
7874	377662.40	4309467.62	Аналитический метод	0.1	Закрепление отсутствует
7875	377658.53	4309468.81	Аналитический метод	0.1	Закрепление отсутствует
7876	377654.50	4309469.20	Аналитический метод	0.1	Закрепление отсутствует
7877	377650.59	4309469.17	Аналитический метод	0.1	Закрепление отсутствует
7878	377647.88	4309468.94	Аналитический метод	0.1	Закрепление отсутствует
7879	377645.24	4309468.31	Аналитический метод	0.1	Закрепление отсутствует



2. Сведения о характерных точках границ объекта

Обозначение характерных точек границ	Координаты, м		Метод определения координат характерной точки	Средняя квадратическая погрешность положения характерной точки (Mt), м	Описание обозначения точки на местности (при наличии)
	X	Y			
1	2	3	4	5	6
7880	377641.76	4309466.81	Аналитический метод	0.1	Закрепление отсутствует
7881	377639.56	4309465.44	Аналитический метод	0.1	Закрепление отсутствует
7882	377637.65	4309463.68	Аналитический метод	0.1	Закрепление отсутствует
7883	377636.10	4309461.60	Аналитический метод	0.1	Закрепление отсутствует
7884	377633.57	4309457.42	Аналитический метод	0.1	Закрепление отсутствует
7885	377629.41	4309451.80	Аналитический метод	0.1	Закрепление отсутствует
7886	377627.40	4309448.64	Аналитический метод	0.1	Закрепление отсутствует
7887	377625.87	4309445.22	Аналитический метод	0.1	Закрепление отсутствует
7888	377624.85	4309441.61	Аналитический метод	0.1	Закрепление отсутствует
7889	377622.59	4309430.59	Аналитический метод	0.1	Закрепление отсутствует
7890	377622.58	4309420.26	Аналитический метод	0.1	Закрепление отсутствует
7891	377623.27	4309411.92	Аналитический метод	0.1	Закрепление отсутствует
7892	377625.35	4309403.82	Аналитический метод	0.1	Закрепление отсутствует
7893	377629.68	4309391.33	Аналитический метод	0.1	Закрепление отсутствует
7894	377633.11	4309372.49	Аналитический метод	0.1	Закрепление отсутствует
7895	377633.12	4309363.03	Аналитический метод	0.1	Закрепление отсутствует
7896	377632.44	4309355.41	Аналитический метод	0.1	Закрепление отсутствует
7897	377630.43	4309348.03	Аналитический метод	0.1	Закрепление отсутствует
7898	377629.03	4309344.29	Аналитический метод	0.1	Закрепление отсутствует
7899	377625.23	4309335.51	Аналитический метод	0.1	Закрепление отсутствует
7900	377620.53	4309327.18	Аналитический метод	0.1	Закрепление отсутствует
7901	377612.69	4309314.84	Аналитический метод	0.1	Закрепление отсутствует
7902	377594.87	4309296.12	Аналитический метод	0.1	Закрепление отсутствует
7903	377592.85	4309294.73	Аналитический метод	0.1	Закрепление отсутствует
7904	377589.87	4309294.27	Аналитический метод	0.1	Закрепление отсутствует



2. Сведения о характерных точках границ объекта

Обозначение характерных точек границ	Координаты, м		Метод определения координат характерной точки	Средняя квадратическая погрешность положения характерной точки (Mt), м	Описание обозначения точки на местности (при наличии)
	X	Y			
1	2	3	4	5	6
7905	377587.28	4309294.52	Аналитический метод	0.1	Закрепление отсутствует
7906	377583.05	4309295.82	Аналитический метод	0.1	Закрепление отсутствует
7907	377579.77	4309297.34	Аналитический метод	0.1	Закрепление отсутствует
7908	377576.80	4309299.40	Аналитический метод	0.1	Закрепление отсутствует
7909	377570.20	4309304.87	Аналитический метод	0.1	Закрепление отсутствует
7910	377564.58	4309309.62	Аналитический метод	0.1	Закрепление отсутствует
7911	377556.36	4309319.88	Аналитический метод	0.1	Закрепление отсутствует
7912	377554.27	4309322.88	Аналитический метод	0.1	Закрепление отсутствует
7913	377551.74	4309325.51	Аналитический метод	0.1	Закрепление отсутствует
7914	377549.88	4309327.15	Аналитический метод	0.1	Закрепление отсутствует
7915	377548.28	4309328.38	Аналитический метод	0.1	Закрепление отсутствует
7916	377546.54	4309329.39	Аналитический метод	0.1	Закрепление отсутствует
7917	377538.65	4309333.30	Аналитический метод	0.1	Закрепление отсутствует
7918	377531.49	4309336.22	Аналитический метод	0.1	Закрепление отсутствует
7919	377525.82	4309338.96	Аналитический метод	0.1	Закрепление отсутствует
7920	377520.56	4309342.40	Аналитический метод	0.1	Закрепление отсутствует
7921	377513.54	4309347.67	Аналитический метод	0.1	Закрепление отсутствует
7922	377492.46	4309364.64	Аналитический метод	0.1	Закрепление отсутствует
7923	377479.75	4309376.83	Аналитический метод	0.1	Закрепление отсутствует
7924	377470.05	4309388.54	Аналитический метод	0.1	Закрепление отсутствует
7925	377467.34	4309392.28	Аналитический метод	0.1	Закрепление отсутствует
7926	377465.15	4309396.35	Аналитический метод	0.1	Закрепление отсутствует
7927	377464.11	4309398.62	Аналитический метод	0.1	Закрепление отсутствует
7928	377462.59	4309401.40	Аналитический метод	0.1	Закрепление отсутствует
7929	377460.71	4309403.95	Аналитический метод	0.1	Закрепление отсутствует



2. Сведения о характерных точках границ объекта

Обозначение характерных точек границ	Координаты, м		Метод определения координат характерной точки	Средняя квадратическая погрешность положения характерной точки (Mt), м	Описание обозначения точки на местности (при наличии)
	X	Y			
1	2	3	4	5	6
7930	377458.19	4309406.91	Аналитический метод	0.1	Закрепление отсутствует
7931	377455.76	4309410.62	Аналитический метод	0.1	Закрепление отсутствует
7932	377455.37	4309412.90	Аналитический метод	0.1	Закрепление отсутствует
7933	377456.44	4309415.01	Аналитический метод	0.1	Закрепление отсутствует
7934	377458.90	4309415.96	Аналитический метод	0.1	Закрепление отсутствует
7935	377459.86	4309417.72	Аналитический метод	0.1	Закрепление отсутствует
7936	377459.28	4309420.67	Аналитический метод	0.1	Закрепление отсутствует
7937	377456.42	4309428.45	Аналитический метод	0.1	Закрепление отсутствует
7938	377454.60	4309431.33	Аналитический метод	0.1	Закрепление отсутствует
7939	377452.86	4309433.50	Аналитический метод	0.1	Закрепление отсутствует
7940	377450.81	4309435.36	Аналитический метод	0.1	Закрепление отсутствует
7941	377441.82	4309442.26	Аналитический метод	0.1	Закрепление отсутствует
7942	377430.83	4309449.75	Аналитический метод	0.1	Закрепление отсутствует
7943	377418.73	4309458.37	Аналитический метод	0.1	Закрепление отсутствует
7944	377407.07	4309466.10	Аналитический метод	0.1	Закрепление отсутствует
7945	377403.81	4309468.84	Аналитический метод	0.1	Закрепление отсутствует
7946	377401.01	4309470.87	Аналитический метод	0.1	Закрепление отсутствует
7947	377397.96	4309472.49	Аналитический метод	0.1	Закрепление отсутствует
7948	377393.42	4309474.52	Аналитический метод	0.1	Закрепление отсутствует
7949	377389.03	4309475.72	Аналитический метод	0.1	Закрепление отсутствует
7950	377387.35	4309477.22	Аналитический метод	0.1	Закрепление отсутствует
7951	377386.10	4309479.03	Аналитический метод	0.1	Закрепление отсутствует
7952	377383.96	4309481.10	Аналитический метод	0.1	Закрепление отсутствует
7953	377379.92	4309485.49	Аналитический метод	0.1	Закрепление отсутствует
7954	377379.75	4309488.01	Аналитический метод	0.1	Закрепление отсутствует



2. Сведения о характерных точках границ объекта

Обозначение характерных точек границ	Координаты, м		Метод определения координат характерной точки	Средняя квадратическая погрешность положения характерной точки (Mt), м	Описание обозначения точки на местности (при наличии)
	X	Y			
1	2	3	4	5	6
7955	377382.45	4309490.48	Аналитический метод	0.1	Закрепление отсутствует
7956	377384.37	4309491.33	Аналитический метод	0.1	Закрепление отсутствует
7957	377386.49	4309492.83	Аналитический метод	0.1	Закрепление отсутствует
7958	377386.99	4309494.77	Аналитический метод	0.1	Закрепление отсутствует
7959	377385.97	4309496.66	Аналитический метод	0.1	Закрепление отсутствует
7960	377384.41	4309498.64	Аналитический метод	0.1	Закрепление отсутствует
7961	377380.06	4309502.93	Аналитический метод	0.1	Закрепление отсутствует
7962	377376.55	4309505.55	Аналитический метод	0.1	Закрепление отсутствует
7963	377373.59	4309507.52	Аналитический метод	0.1	Закрепление отсутствует
7964	377370.42	4309509.16	Аналитический метод	0.1	Закрепление отсутствует
7965	377363.97	4309512.06	Аналитический метод	0.1	Закрепление отсутствует
7966	377359.72	4309513.95	Аналитический метод	0.1	Закрепление отсутствует
7967	377356.17	4309515.18	Аналитический метод	0.1	Закрепление отсутствует
7968	377352.45	4309515.77	Аналитический метод	0.1	Закрепление отсутствует
7969	377339.55	4309516.69	Аналитический метод	0.1	Закрепление отсутствует
7970	377335.78	4309516.43	Аналитический метод	0.1	Закрепление отсутствует
7971	377332.75	4309516.00	Аналитический метод	0.1	Закрепление отсутствует
7972	377329.80	4309515.16	Аналитический метод	0.1	Закрепление отсутствует
7973	377326.25	4309513.88	Аналитический метод	0.1	Закрепление отсутствует
7974	377323.62	4309512.48	Аналитический метод	0.1	Закрепление отсутствует
7975	377321.09	4309510.76	Аналитический метод	0.1	Закрепление отсутствует
7976	377319.12	4309509.25	Аналитический метод	0.1	Закрепление отсутствует
7977	377317.33	4309507.52	Аналитический метод	0.1	Закрепление отсутствует
7978	377315.25	4309505.29	Аналитический метод	0.1	Закрепление отсутствует
7979	377313.34	4309502.70	Аналитический метод	0.1	Закрепление отсутствует



2. Сведения о характерных точках границ объекта

Обозначение характерных точек границ	Координаты, м		Метод определения координат характерной точки	Средняя квадратическая погрешность положения характерной точки (Mt), м	Описание обозначения точки на местности (при наличии)
	X	Y			
1	2	3	4	5	6
7980	377311.74	4309499.50	Аналитический метод	0.1	Закрепление отсутствует
7981	377310.88	4309496.03	Аналитический метод	0.1	Закрепление отсутствует
7982	377310.71	4309493.54	Аналитический метод	0.1	Закрепление отсутствует
7983	377310.71	4309491.52	Аналитический метод	0.1	Закрепление отсутствует
7984	377310.97	4309489.51	Аналитический метод	0.1	Закрепление отсутствует
7985	377311.48	4309486.98	Аналитический метод	0.1	Закрепление отсутствует
7986	377312.51	4309483.38	Аналитический метод	0.1	Закрепление отсутствует
7987	377314.11	4309479.99	Аналитический метод	0.1	Закрепление отсутствует
7988	377315.69	4309477.23	Аналитический метод	0.1	Закрепление отсутствует
7989	377317.12	4309475.07	Аналитический метод	0.1	Закрепление отсутствует
7990	377318.80	4309473.11	Аналитический метод	0.1	Закрепление отсутствует
7991	377325.53	4309466.18	Аналитический метод	0.1	Закрепление отсутствует
7992	377330.80	4309460.47	Аналитический метод	0.1	Закрепление отсутствует
7993	377333.61	4309457.02	Аналитический метод	0.1	Закрепление отсутствует
7994	377335.98	4309453.24	Аналитический метод	0.1	Закрепление отсутствует
7995	377338.60	4309448.44	Аналитический метод	0.1	Закрепление отсутствует
7996	377340.25	4309444.14	Аналитический метод	0.1	Закрепление отсутствует
7997	377341.24	4309440.56	Аналитический метод	0.1	Закрепление отсутствует
7998	377341.54	4309436.85	Аналитический метод	0.1	Закрепление отсутствует
7999	377341.29	4309433.31	Аналитический метод	0.1	Закрепление отсутствует
8000	377340.62	4309430.39	Аналитический метод	0.1	Закрепление отсутствует
8001	377339.70	4309427.97	Аналитический метод	0.1	Закрепление отсутствует
8002	377337.90	4309425.16	Аналитический метод	0.1	Закрепление отсутствует
8003	377335.67	4309422.68	Аналитический метод	0.1	Закрепление отсутствует
8004	377333.87	4309421.13	Аналитический метод	0.1	Закрепление отсутствует



2. Сведения о характерных точках границ объекта					
Обозначение характерных точек границ	Координаты, м		Метод определения координат характерной точки	Средняя квадратическая погрешность положения характерной точки (Mt), м	Описание обозначения точки на местности (при наличии)
	X	Y			
1	2	3	4	5	6
8005	377330.65	4309419.03	Аналитический метод	0.1	Закрепление отсутствует
8006	377324.35	4309415.99	Аналитический метод	0.1	Закрепление отсутствует
8007	377316.29	4309412.11	Аналитический метод	0.1	Закрепление отсутствует
8008	377311.97	4309409.24	Аналитический метод	0.1	Закрепление отсутствует
8009	377310.27	4309407.74	Аналитический метод	0.1	Закрепление отсутствует
8010	377307.87	4309404.95	Аналитический метод	0.1	Закрепление отсутствует
8011	377306.63	4309403.05	Аналитический метод	0.1	Закрепление отсутствует
8012	377302.93	4309395.19	Аналитический метод	0.1	Закрепление отсутствует
8013	377300.11	4309384.79	Аналитический метод	0.1	Закрепление отсутствует
8014	377298.54	4309380.29	Аналитический метод	0.1	Закрепление отсутствует
8015	377297.42	4309377.57	Аналитический метод	0.1	Закрепление отсутствует
8016	377296.02	4309374.97	Аналитический метод	0.1	Закрепление отсутствует
8017	377294.14	4309371.89	Аналитический метод	0.1	Закрепление отсутствует
8018	377291.30	4309368.12	Аналитический метод	0.1	Закрепление отсутствует
8019	377286.95	4309364.33	Аналитический метод	0.1	Закрепление отсутствует
8020	377282.93	4309361.84	Аналитический метод	0.1	Закрепление отсутствует
8021	377278.56	4309360.02	Аналитический метод	0.1	Закрепление отсутствует
8022	377275.19	4309358.93	Аналитический метод	0.1	Закрепление отсутствует
8023	377271.23	4309358.08	Аналитический метод	0.1	Закрепление отсутствует
8024	377267.18	4309358.03	Аналитический метод	0.1	Закрепление отсутствует
8025	377262.18	4309358.47	Аналитический метод	0.1	Закрепление отсутствует
8026	377254.03	4309360.63	Аналитический метод	0.1	Закрепление отсутствует
8027	377249.90	4309362.04	Аналитический метод	0.1	Закрепление отсутствует
8028	377246.02	4309364.01	Аналитический метод	0.1	Закрепление отсутствует
8029	377241.42	4309366.77	Аналитический метод	0.1	Закрепление отсутствует



2. Сведения о характерных точках границ объекта

Обозначение характерных точек границ	Координаты, м		Метод определения координат характерной точки	Средняя квадратическая погрешность положения характерной точки (Mt), м	Описание обозначения точки на местности (при наличии)
	X	Y			
1	2	3	4	5	6
8030	377231.54	4309375.14	Аналитический метод	0.1	Закрепление отсутствует
8031	377224.42	4309380.98	Аналитический метод	0.1	Закрепление отсутствует
8032	377218.93	4309386.09	Аналитический метод	0.1	Закрепление отсутствует
8033	377214.14	4309391.85	Аналитический метод	0.1	Закрепление отсутствует
8034	377207.91	4309400.37	Аналитический метод	0.1	Закрепление отсутствует
8035	377203.14	4309408.43	Аналитический метод	0.1	Закрепление отсутствует
8036	377200.97	4309414.75	Аналитический метод	0.1	Закрепление отсутствует
8037	377200.45	4309417.08	Аналитический метод	0.1	Закрепление отсутствует
8038	377200.05	4309420.94	Аналитический метод	0.1	Закрепление отсутствует
8039	377200.30	4309424.98	Аналитический метод	0.1	Закрепление отсутствует
8040	377200.79	4309426.93	Аналитический метод	0.1	Закрепление отсутствует
8041	377201.97	4309429.98	Аналитический метод	0.1	Закрепление отсутствует
8042	377202.92	4309431.76	Аналитический метод	0.1	Закрепление отсутствует
8043	377205.54	4309435.51	Аналитический метод	0.1	Закрепление отсутствует
8044	377211.89	4309443.86	Аналитический метод	0.1	Закрепление отсутствует
8045	377217.58	4309453.77	Аналитический метод	0.1	Закрепление отсутствует
8046	377219.63	4309459.61	Аналитический метод	0.1	Закрепление отсутствует
8047	377220.24	4309462.27	Аналитический метод	0.1	Закрепление отсутствует
8048	377220.63	4309464.46	Аналитический метод	0.1	Закрепление отсутствует
8049	377220.78	4309466.68	Аналитический метод	0.1	Закрепление отсутствует
8050	377220.81	4309469.42	Аналитический метод	0.1	Закрепление отсутствует
8051	377220.44	4309473.26	Аналитический метод	0.1	Закрепление отсутствует
8052	377219.92	4309476.34	Аналитический метод	0.1	Закрепление отсутствует
8053	377218.95	4309479.32	Аналитический метод	0.1	Закрепление отсутствует
8054	377214.78	4309489.59	Аналитический метод	0.1	Закрепление отсутствует



2. Сведения о характерных точках границ объекта					
Обозначение характерных точек границ	Координаты, м		Метод определения координат характерной точки	Средняя квадратическая погрешность положения характерной точки (Mt), м	Описание обозначения точки на местности (при наличии)
	X	Y			
1	2	3	4	5	6
8055	377206.95	4309501.25	Аналитический метод	0.1	Закрепление отсутствует
8056	377201.76	4309506.84	Аналитический метод	0.1	Закрепление отсутствует
8057	377198.08	4309511.71	Аналитический метод	0.1	Закрепление отсутствует
8058	377195.43	4309517.22	Аналитический метод	0.1	Закрепление отсутствует
8059	377194.01	4309521.14	Аналитический метод	0.1	Закрепление отсутствует
8060	377193.07	4309524.39	Аналитический метод	0.1	Закрепление отсутствует
8061	377192.59	4309527.75	Аналитический метод	0.1	Закрепление отсутствует
8062	377192.10	4309534.13	Аналитический метод	0.1	Закрепление отсутствует
8063	377191.34	4309540.68	Аналитический метод	0.1	Закрепление отсутствует
8064	377191.43	4309544.49	Аналитический метод	0.1	Закрепление отсутствует
8065	377191.82	4309546.81	Аналитический метод	0.1	Закрепление отсутствует
8066	377192.77	4309549.71	Аналитический метод	0.1	Закрепление отсутствует
8067	377194.27	4309552.38	Аналитический метод	0.1	Закрепление отсутствует
8068	377196.64	4309555.40	Аналитический метод	0.1	Закрепление отсутствует
8069	377201.63	4309562.65	Аналитический метод	0.1	Закрепление отсутствует
8070	377207.98	4309571.45	Аналитический метод	0.1	Закрепление отсутствует
8071	377210.59	4309574.10	Аналитический метод	0.1	Закрепление отсутствует
8072	377212.95	4309575.91	Аналитический метод	0.1	Закрепление отсутствует
8073	377215.59	4309577.26	Аналитический метод	0.1	Закрепление отсутствует
8074	377220.09	4309578.83	Аналитический метод	0.1	Закрепление отсутствует
8075	377228.55	4309580.90	Аналитический метод	0.1	Закрепление отсутствует
8076	377235.51	4309581.96	Аналитический метод	0.1	Закрепление отсутствует
8077	377242.55	4309581.77	Аналитический метод	0.1	Закрепление отсутствует
8078	377254.99	4309580.31	Аналитический метод	0.1	Закрепление отсутствует
8079	377265.67	4309579.00	Аналитический метод	0.1	Закрепление отсутствует



2. Сведения о характерных точках границ объекта

Обозначение характерных точек границ	Координаты, м		Метод определения координат характерной точки	Средняя квадратическая погрешность положения характерной точки (Mt), м	Описание обозначения точки на местности (при наличии)
	X	Y			
1	2	3	4	5	6
8080	377269.34	4309578.30	Аналитический метод	0.1	Закрепление отсутствует
8081	377273.66	4309576.77	Аналитический метод	0.1	Закрепление отсутствует
8082	377277.20	4309575.52	Аналитический метод	0.1	Закрепление отсутствует
8083	377280.85	4309574.65	Аналитический метод	0.1	Закрепление отсутствует
8084	377289.10	4309573.15	Аналитический метод	0.1	Закрепление отсутствует
8085	377301.31	4309571.86	Аналитический метод	0.1	Закрепление отсутствует
8086	377317.07	4309570.96	Аналитический метод	0.1	Закрепление отсутствует
8087	377331.92	4309572.45	Аналитический метод	0.1	Закрепление отсутствует
8088	377334.39	4309572.84	Аналитический метод	0.1	Закрепление отсутствует
8089	377336.81	4309573.50	Аналитический метод	0.1	Закрепление отсутствует
8090	377339.72	4309574.47	Аналитический метод	0.1	Закрепление отсутствует
8091	377343.18	4309576.00	Аналитический метод	0.1	Закрепление отсутствует
8092	377346.94	4309578.69	Аналитический метод	0.1	Закрепление отсутствует
8093	377348.60	4309580.49	Аналитический метод	0.1	Закрепление отсутствует
8094	377349.89	4309582.58	Аналитический метод	0.1	Закрепление отсутствует
8095	377350.76	4309584.87	Аналитический метод	0.1	Закрепление отсутствует
8096	377352.96	4309594.21	Аналитический метод	0.1	Закрепление отсутствует
8097	377353.64	4309610.42	Аналитический метод	0.1	Закрепление отсутствует
8098	377351.41	4309629.78	Аналитический метод	0.1	Закрепление отсутствует
8099	377350.79	4309632.58	Аналитический метод	0.1	Закрепление отсутствует
8100	377349.62	4309635.19	Аналитический метод	0.1	Закрепление отсутствует
8101	377348.35	4309637.01	Аналитический метод	0.1	Закрепление отсутствует
8102	377346.59	4309638.86	Аналитический метод	0.1	Закрепление отсутствует
8103	377344.56	4309640.40	Аналитический метод	0.1	Закрепление отсутствует
8104	377341.78	4309641.88	Аналитический метод	0.1	Закрепление отсутствует



2. Сведения о характерных точках границ объекта

Обозначение характерных точек границ	Координаты, м		Метод определения координат характерной точки	Средняя квадратическая погрешность положения характерной точки (Mt), м	Описание обозначения точки на местности (при наличии)
	X	Y			
1	2	3	4	5	6
8105	377337.87	4309643.05	Аналитический метод	0.1	Закрепление отсутствует
8106	377334.59	4309643.30	Аналитический метод	0.1	Закрепление отсутствует
8107	377331.32	4309642.92	Аналитический метод	0.1	Закрепление отсутствует
8108	377322.98	4309640.64	Аналитический метод	0.1	Закрепление отсутствует
8109	377312.23	4309635.24	Аналитический метод	0.1	Закрепление отсутствует
8110	377303.96	4309632.31	Аналитический метод	0.1	Закрепление отсутствует
8111	377298.30	4309630.75	Аналитический метод	0.1	Закрепление отсутствует
8112	377292.48	4309630.02	Аналитический метод	0.1	Закрепление отсутствует
8113	377288.92	4309629.83	Аналитический метод	0.1	Закрепление отсутствует
8114	377285.28	4309629.84	Аналитический метод	0.1	Закрепление отсутствует
8115	377281.66	4309630.26	Аналитический метод	0.1	Закрепление отсутствует
8116	377277.26	4309631.01	Аналитический метод	0.1	Закрепление отсутствует
8117	377271.26	4309632.58	Аналитический метод	0.1	Закрепление отсутствует
8118	377265.63	4309635.15	Аналитический метод	0.1	Закрепление отсутствует
8119	377258.96	4309638.91	Аналитический метод	0.1	Закрепление отсутствует
8120	377253.65	4309643.14	Аналитический метод	0.1	Закрепление отсутствует
8121	377249.69	4309646.95	Аналитический метод	0.1	Закрепление отсутствует
8122	377246.51	4309651.42	Аналитический метод	0.1	Закрепление отсутствует
8123	377244.05	4309655.66	Аналитический метод	0.1	Закрепление отсутствует
8124	377241.43	4309661.38	Аналитический метод	0.1	Закрепление отсутствует
8125	377239.94	4309667.49	Аналитический метод	0.1	Закрепление отсутствует
8126	377238.83	4309675.20	Аналитический метод	0.1	Закрепление отсутствует
8127	377238.64	4309679.19	Аналитический метод	0.1	Закрепление отсутствует
8128	377238.77	4309682.28	Аналитический метод	0.1	Закрепление отсутствует
8129	377239.44	4309685.30	Аналитический метод	0.1	Закрепление отсутствует



2. Сведения о характерных точках границ объекта

Обозначение характерных точек границ	Координаты, м		Метод определения координат характерной точки	Средняя квадратическая погрешность положения характерной точки (Mt), м	Описание обозначения точки на местности (при наличии)
	X	Y			
1	2	3	4	5	6
8130	377240.59	4309688.95	Аналитический метод	0.1	Закрепление отсутствует
8131	377242.13	4309695.98	Аналитический метод	0.1	Закрепление отсутствует
8132	377242.82	4309697.98	Аналитический метод	0.1	Закрепление отсутствует
8133	377244.29	4309701.08	Аналитический метод	0.1	Закрепление отсутствует
8134	377245.42	4309702.87	Аналитический метод	0.1	Закрепление отсутствует
8135	377248.40	4309706.61	Аналитический метод	0.1	Закрепление отсутствует
8136	377253.62	4309713.64	Аналитический метод	0.1	Закрепление отсутствует
8137	377255.38	4309716.92	Аналитический метод	0.1	Закрепление отсутствует
8138	377257.18	4309719.25	Аналитический метод	0.1	Закрепление отсутствует
8139	377259.42	4309721.16	Аналитический метод	0.1	Закрепление отсутствует
8140	377263.32	4309723.50	Аналитический метод	0.1	Закрепление отсутствует
8141	377273.63	4309729.57	Аналитический метод	0.1	Закрепление отсутствует
8142	377282.09	4309734.03	Аналитический метод	0.1	Закрепление отсутствует
8143	377284.70	4309734.57	Аналитический метод	0.1	Закрепление отсутствует
8144	377287.04	4309734.56	Аналитический метод	0.1	Закрепление отсутствует
8145	377289.94	4309733.73	Аналитический метод	0.1	Закрепление отсутствует
8146	377292.59	4309732.30	Аналитический метод	0.1	Закрепление отсутствует
8147	377295.33	4309729.71	Аналитический метод	0.1	Закрепление отсутствует
8148	377296.39	4309727.18	Аналитический метод	0.1	Закрепление отсутствует
8149	377296.59	4309724.37	Аналитический метод	0.1	Закрепление отсутствует
8150	377295.96	4309721.64	Аналитический метод	0.1	Закрепление отсутствует
8151	377294.53	4309719.43	Аналитический метод	0.1	Закрепление отсутствует
8152	377292.41	4309717.63	Аналитический метод	0.1	Закрепление отсутствует
8153	377290.32	4309716.44	Аналитический метод	0.1	Закрепление отсутствует
8154	377278.47	4309711.50	Аналитический метод	0.1	Закрепление отсутствует



2. Сведения о характерных точках границ объекта

Обозначение характерных точек границ	Координаты, м		Метод определения координат характерной точки	Средняя квадратическая погрешность положения характерной точки (Mt), м	Описание обозначения точки на местности (при наличии)
	X	Y			
1	2	3	4	5	6
8155	377268.58	4309705.38	Аналитический метод	0.1	Закрепление отсутствует
8156	377264.95	4309702.84	Аналитический метод	0.1	Закрепление отсутствует
8157	377261.65	4309699.89	Аналитический метод	0.1	Закрепление отсутствует
8158	377259.51	4309697.74	Аналитический метод	0.1	Закрепление отсутствует
8159	377257.92	4309695.94	Аналитический метод	0.1	Закрепление отсутствует
8160	377256.56	4309693.96	Аналитический метод	0.1	Закрепление отсутствует
8161	377255.05	4309691.43	Аналитический метод	0.1	Закрепление отсутствует
8162	377253.13	4309687.53	Аналитический метод	0.1	Закрепление отсутствует
8163	377251.55	4309681.77	Аналитический метод	0.1	Закрепление отсутствует
8164	377251.08	4309677.47	Аналитический метод	0.1	Закрепление отсутствует
8165	377251.66	4309672.20	Аналитический метод	0.1	Закрепление отсутствует
8166	377252.85	4309668.02	Аналитический метод	0.1	Закрепление отсутствует
8167	377254.72	4309664.10	Аналитический метод	0.1	Закрепление отсутствует
8168	377257.55	4309659.25	Аналитический метод	0.1	Закрепление отсутствует
8169	377258.75	4309657.62	Аналитический метод	0.1	Закрепление отсутствует
8170	377260.98	4309655.20	Аналитический метод	0.1	Закрепление отсутствует
8171	377262.50	4309653.87	Аналитический метод	0.1	Закрепление отсутствует
8172	377264.66	4309652.36	Аналитический метод	0.1	Закрепление отсутствует
8173	377267.50	4309649.75	Аналитический метод	0.1	Закрепление отсутствует
8174	377269.02	4309647.91	Аналитический метод	0.1	Закрепление отсутствует
8175	377271.64	4309645.74	Аналитический метод	0.1	Закрепление отсутствует
8176	377274.70	4309644.26	Аналитический метод	0.1	Закрепление отсутствует
8177	377279.24	4309643.06	Аналитический метод	0.1	Закрепление отсутствует
8178	377285.09	4309642.12	Аналитический метод	0.1	Закрепление отсутствует
8179	377287.70	4309642.02	Аналитический метод	0.1	Закрепление отсутствует



2. Сведения о характерных точках границ объекта

Обозначение характерных точек границ	Координаты, м		Метод определения координат характерной точки	Средняя квадратическая погрешность положения характерной точки (Mt), м	Описание обозначения точки на местности (при наличии)
	X	Y			
1	2	3	4	5	6
8180	377289.82	4309642.06	Аналитический метод	0.1	Закрепление отсутствует
8181	377291.93	4309642.36	Аналитический метод	0.1	Закрепление отсутствует
8182	377294.48	4309642.89	Аналитический метод	0.1	Закрепление отсутствует
8183	377298.17	4309644.13	Аналитический метод	0.1	Закрепление отсутствует
8184	377301.78	4309645.69	Аналитический метод	0.1	Закрепление отсутствует
8185	377305.08	4309647.84	Аналитический метод	0.1	Закрепление отсутствует
8186	377308.91	4309650.84	Аналитический метод	0.1	Закрепление отсутствует
8187	377314.76	4309656.09	Аналитический метод	0.1	Закрепление отсутствует
8188	377317.53	4309658.64	Аналитический метод	0.1	Закрепление отсутствует
8189	377319.97	4309659.26	Аналитический метод	0.1	Закрепление отсутствует
8190	377323.03	4309659.08	Аналитический метод	0.1	Закрепление отсутствует
8191	377326.33	4309659.15	Аналитический метод	0.1	Закрепление отсутствует
8192	377329.00	4309659.01	Аналитический метод	0.1	Закрепление отсутствует
8193	377331.63	4309658.49	Аналитический метод	0.1	Закрепление отсутствует
8194	377337.44	4309656.87	Аналитический метод	0.1	Закрепление отсутствует
8195	377343.18	4309654.78	Аналитический метод	0.1	Закрепление отсутствует
8196	377346.49	4309654.21	Аналитический метод	0.1	Закрепление отсутствует
8197	377349.40	4309652.97	Аналитический метод	0.1	Закрепление отсутствует
8198	377351.50	4309651.42	Аналитический метод	0.1	Закрепление отсутствует
8199	377353.82	4309650.57	Аналитический метод	0.1	Закрепление отсутствует
8200	377356.35	4309650.92	Аналитический метод	0.1	Закрепление отсутствует
8201	377357.75	4309652.59	Аналитический метод	0.1	Закрепление отсутствует
8202	377358.98	4309656.55	Аналитический метод	0.1	Закрепление отсутствует
8203	377359.89	4309659.96	Аналитический метод	0.1	Закрепление отсутствует
8204	377360.48	4309662.77	Аналитический метод	0.1	Закрепление отсутствует



2. Сведения о характерных точках границ объекта

Обозначение характерных точек границ	Координаты, м		Метод определения координат характерной точки	Средняя квадратическая погрешность положения характерной точки (Mt), м	Описание обозначения точки на местности (при наличии)
	X	Y			
1	2	3	4	5	6
8205	377360.86	4309667.59	Аналитический метод	0.1	Закрепление отсутствует
8206	377361.52	4309671.14	Аналитический метод	0.1	Закрепление отсутствует
8207	377362.81	4309674.59	Аналитический метод	0.1	Закрепление отсутствует
8208	377364.00	4309676.63	Аналитический метод	0.1	Закрепление отсутствует
8209	377366.10	4309679.12	Аналитический метод	0.1	Закрепление отсутствует
8210	377367.83	4309681.49	Аналитический метод	0.1	Закрепление отсутствует
8211	377369.85	4309685.06	Аналитический метод	0.1	Закрепление отсутствует
8212	377370.74	4309687.49	Аналитический метод	0.1	Закрепление отсутствует
8213	377371.29	4309689.51	Аналитический метод	0.1	Закрепление отсутствует
8214	377371.52	4309693.48	Аналитический метод	0.1	Закрепление отсутствует
8215	377371.90	4309696.53	Аналитический метод	0.1	Закрепление отсутствует
8216	377373.21	4309702.11	Аналитический метод	0.1	Закрепление отсутствует
8217	377380.41	4309723.78	Аналитический метод	0.1	Закрепление отсутствует
8218	377381.06	4309726.22	Аналитический метод	0.1	Закрепление отсутствует
8219	377381.30	4309728.22	Аналитический метод	0.1	Закрепление отсутствует
8220	377381.18	4309730.23	Аналитический метод	0.1	Закрепление отсутствует
8221	377380.55	4309733.33	Аналитический метод	0.1	Закрепление отсутствует
8222	377378.84	4309737.35	Аналитический метод	0.1	Закрепление отсутствует
8223	377378.20	4309739.41	Аналитический метод	0.1	Закрепление отсутствует
8224	377378.11	4309742.96	Аналитический метод	0.1	Закрепление отсутствует
8225	377378.97	4309745.17	Аналитический метод	0.1	Закрепление отсутствует
8226	377380.33	4309747.12	Аналитический метод	0.1	Закрепление отсутствует
8227	377380.84	4309749.53	Аналитический метод	0.1	Закрепление отсутствует
8228	377380.14	4309752.46	Аналитический метод	0.1	Закрепление отсутствует
8229	377378.56	4309754.04	Аналитический метод	0.1	Закрепление отсутствует



2. Сведения о характерных точках границ объекта

Обозначение характерных точек границ	Координаты, м		Метод определения координат характерной точки	Средняя квадратическая погрешность положения характерной точки (Mt), м	Описание обозначения точки на местности (при наличии)
	X	Y			
1	2	3	4	5	6
8230	377375.70	4309756.81	Аналитический метод	0.1	Закрепление отсутствует
8231	377373.71	4309759.61	Аналитический метод	0.1	Закрепление отсутствует
8232	377372.21	4309761.97	Аналитический метод	0.1	Закрепление отсутствует
8233	377370.98	4309764.48	Аналитический метод	0.1	Закрепление отсутствует
8234	377365.85	4309776.43	Аналитический метод	0.1	Закрепление отсутствует
8235	377359.19	4309791.42	Аналитический метод	0.1	Закрепление отсутствует
8236	377351.79	4309802.41	Аналитический метод	0.1	Закрепление отсутствует
8237	377345.97	4309814.72	Аналитический метод	0.1	Закрепление отсутствует
8238	377343.64	4309821.86	Аналитический метод	0.1	Закрепление отсутствует
8239	377341.60	4309828.76	Аналитический метод	0.1	Закрепление отсутствует
8240	377340.41	4309831.77	Аналитический метод	0.1	Закрепление отсутствует
8241	377337.60	4309836.02	Аналитический метод	0.1	Закрепление отсутствует
8242	377336.10	4309837.47	Аналитический метод	0.1	Закрепление отсутствует
8243	377333.88	4309838.76	Аналитический метод	0.1	Закрепление отсутствует
8244	377331.86	4309839.18	Аналитический метод	0.1	Закрепление отсутствует
8245	377329.80	4309839.11	Аналитический метод	0.1	Закрепление отсутствует
8246	377327.40	4309838.57	Аналитический метод	0.1	Закрепление отсутствует
8247	377323.67	4309837.16	Аналитический метод	0.1	Закрепление отсутствует
8248	377320.87	4309835.63	Аналитический метод	0.1	Закрепление отсутствует
8249	377319.00	4309834.31	Аналитический метод	0.1	Закрепление отсутствует
8250	377316.20	4309831.83	Аналитический метод	0.1	Закрепление отсутствует
8251	377314.67	4309830.13	Аналитический метод	0.1	Закрепление отсутствует
8252	377309.89	4309823.47	Аналитический метод	0.1	Закрепление отсутствует
8253	377302.18	4309813.36	Аналитический метод	0.1	Закрепление отсутствует
8254	377291.38	4309803.74	Аналитический метод	0.1	Закрепление отсутствует



2. Сведения о характерных точках границ объекта

Обозначение характерных точек границ	Координаты, м		Метод определения координат характерной точки	Средняя квадратическая погрешность положения характерной точки (Mt), м	Описание обозначения точки на местности (при наличии)
	X	Y			
1	2	3	4	5	6
8255	377286.30	4309797.12	Аналитический метод	0.1	Закрепление отсутствует
8256	377283.96	4309794.46	Аналитический метод	0.1	Закрепление отсутствует
8257	377281.30	4309792.14	Аналитический метод	0.1	Закрепление отсутствует
8258	377277.84	4309789.50	Аналитический метод	0.1	Закрепление отсутствует
8259	377266.41	4309783.22	Аналитический метод	0.1	Закрепление отсутствует
8260	377261.16	4309781.51	Аналитический метод	0.1	Закрепление отсутствует
8261	377257.89	4309780.74	Аналитический метод	0.1	Закрепление отсутствует
8262	377254.53	4309780.51	Аналитический метод	0.1	Закрепление отсутствует
8263	377252.25	4309780.54	Аналитический метод	0.1	Закрепление отсутствует
8264	377248.58	4309781.09	Аналитический метод	0.1	Закрепление отсутствует
8265	377245.02	4309782.13	Аналитический метод	0.1	Закрепление отсутствует
8266	377241.69	4309783.46	Аналитический метод	0.1	Закрепление отсутствует
8267	377238.02	4309785.89	Аналитический метод	0.1	Закрепление отсутствует
8268	377235.56	4309788.45	Аналитический метод	0.1	Закрепление отсутствует
8269	377233.58	4309791.40	Аналитический метод	0.1	Закрепление отсутствует
8270	377229.77	4309799.31	Аналитический метод	0.1	Закрепление отсутствует
8271	377227.62	4309806.54	Аналитический метод	0.1	Закрепление отсутствует
8272	377227.08	4309810.06	Аналитический метод	0.1	Закрепление отсутствует
8273	377227.14	4309813.62	Аналитический метод	0.1	Закрепление отсутствует
8274	377227.82	4309818.01	Аналитический метод	0.1	Закрепление отсутствует
8275	377228.98	4309821.90	Аналитический метод	0.1	Закрепление отсутствует
8276	377229.70	4309825.12	Аналитический метод	0.1	Закрепление отсутствует
8277	377229.97	4309828.41	Аналитический метод	0.1	Закрепление отсутствует
8278	377230.07	4309835.31	Аналитический метод	0.1	Закрепление отсутствует
8279	377231.36	4309847.51	Аналитический метод	0.1	Закрепление отсутствует



2. Сведения о характерных точках границ объекта

Обозначение характерных точек границ	Координаты, м		Метод определения координат характерной точки	Средняя квадратическая погрешность положения характерной точки (Mt), м	Описание обозначения точки на местности (при наличии)
	X	Y			
1	2	3	4	5	6
8280	377231.16	4309853.67	Аналитический метод	0.1	Закрепление отсутствует
8281	377231.68	4309856.70	Аналитический метод	0.1	Закрепление отсутствует
8282	377232.58	4309859.30	Аналитический метод	0.1	Закрепление отсутствует
8283	377233.68	4309862.65	Аналитический метод	0.1	Закрепление отсутствует
8284	377234.10	4309867.71	Аналитический метод	0.1	Закрепление отсутствует
8285	377233.83	4309871.86	Аналитический метод	0.1	Закрепление отсутствует
8286	377232.90	4309875.91	Аналитический метод	0.1	Закрепление отсутствует
8287	377231.73	4309879.60	Аналитический метод	0.1	Закрепление отсутствует
8288	377230.56	4309882.52	Аналитический метод	0.1	Закрепление отсутствует
8289	377228.99	4309885.25	Аналитический метод	0.1	Закрепление отсутствует
8290	377221.20	4309896.76	Аналитический метод	0.1	Закрепление отсутствует
8291	377212.42	4309906.73	Аналитический метод	0.1	Закрепление отсутствует
8292	377210.36	4309908.76	Аналитический метод	0.1	Закрепление отсутствует
8293	377208.04	4309910.49	Аналитический метод	0.1	Закрепление отсутствует
8294	377205.04	4309912.42	Аналитический метод	0.1	Закрепление отсутствует
8295	377202.48	4309913.69	Аналитический метод	0.1	Закрепление отсутствует
8296	377200.34	4309914.61	Аналитический метод	0.1	Закрепление отсутствует
8297	377198.11	4309915.29	Аналитический метод	0.1	Закрепление отсутствует
8298	377195.33	4309915.97	Аналитический метод	0.1	Закрепление отсутствует
8299	377185.28	4309917.28	Аналитический метод	0.1	Закрепление отсутствует
8300	377180.78	4309918.33	Аналитический метод	0.1	Закрепление отсутствует
8301	377177.07	4309918.84	Аналитический метод	0.1	Закрепление отсутствует
8302	377173.34	4309918.70	Аналитический метод	0.1	Закрепление отсутствует
8303	377159.95	4309916.99	Аналитический метод	0.1	Закрепление отсутствует
8304	377140.53	4309910.61	Аналитический метод	0.1	Закрепление отсутствует



2. Сведения о характерных точках границ объекта					
Обозначение характерных точек границ	Координаты, м		Метод определения координат характерной точки	Средняя квадратическая погрешность положения характерной точки (Mt), м	Описание обозначения точки на местности (при наличии)
	X	Y			
1	2	3	4	5	6
8305	377134.24	4309907.16	Аналитический метод	0.1	Закрепление отсутствует
8306	377129.46	4309903.90	Аналитический метод	0.1	Закрепление отсутствует
8307	377125.38	4309899.80	Аналитический метод	0.1	Закрепление отсутствует
8308	377122.58	4309896.37	Аналитический метод	0.1	Закрепление отсутствует
8309	377120.50	4309893.44	Аналитический метод	0.1	Закрепление отсутствует
8310	377118.86	4309890.24	Аналитический метод	0.1	Закрепление отсутствует
8311	377116.60	4309884.96	Аналитический метод	0.1	Закрепление отсутствует
8312	377113.87	4309880.78	Аналитический метод	0.1	Закрепление отсутствует
8313	377107.32	4309873.55	Аналитический метод	0.1	Закрепление отсутствует
8314	377101.97	4309869.42	Аналитический метод	0.1	Закрепление отсутствует
8315	377099.83	4309867.51	Аналитический метод	0.1	Закрепление отсутствует
8316	377097.99	4309865.31	Аналитический метод	0.1	Закрепление отсутствует
8317	377095.92	4309862.44	Аналитический метод	0.1	Закрепление отсутствует
8318	377093.25	4309858.02	Аналитический метод	0.1	Закрепление отсутствует
8319	377091.30	4309853.23	Аналитический метод	0.1	Закрепление отсутствует
8320	377089.38	4309847.15	Аналитический метод	0.1	Закрепление отсутствует
8321	377087.49	4309842.90	Аналитический метод	0.1	Закрепление отсутствует
8322	377086.16	4309839.35	Аналитический метод	0.1	Закрепление отсутствует
8323	377085.29	4309835.67	Аналитический метод	0.1	Закрепление отсутствует
8324	377084.32	4309830.01	Аналитический метод	0.1	Закрепление отсутствует
8325	377083.19	4309826.37	Аналитический метод	0.1	Закрепление отсутствует
8326	377082.22	4309824.23	Аналитический метод	0.1	Закрепление отсутствует
8327	377080.41	4309821.33	Аналитический метод	0.1	Закрепление отсутствует
8328	377078.16	4309818.75	Аналитический метод	0.1	Закрепление отсутствует
8329	377075.14	4309816.10	Аналитический метод	0.1	Закрепление отсутствует



2. Сведения о характерных точках границ объекта

Обозначение характерных точек границ	Координаты, м		Метод определения координат характерной точки	Средняя квадратическая погрешность положения характерной точки (Mt), м	Описание обозначения точки на местности (при наличии)
	X	Y			
1	2	3	4	5	6
8330	377073.50	4309814.84	Аналитический метод	0.1	Закрепление отсутствует
8331	377071.69	4309813.81	Аналитический метод	0.1	Закрепление отсутствует
8332	377069.39	4309812.70	Аналитический метод	0.1	Закрепление отсутствует
8333	377065.87	4309811.38	Аналитический метод	0.1	Закрепление отсутствует
8334	377062.18	4309810.72	Аналитический метод	0.1	Закрепление отсутствует
8335	377055.06	4309810.10	Аналитический метод	0.1	Закрепление отсутствует
8336	377045.83	4309809.93	Аналитический метод	0.1	Закрепление отсутствует
8337	377043.68	4309810.23	Аналитический метод	0.1	Закрепление отсутствует
8338	377040.32	4309811.25	Аналитический метод	0.1	Закрепление отсутствует
8339	377037.62	4309812.72	Аналитический метод	0.1	Закрепление отсутствует
8340	377035.67	4309813.78	Аналитический метод	0.1	Закрепление отсутствует
8341	377032.33	4309815.13	Аналитический метод	0.1	Закрепление отсутствует
8342	377028.40	4309816.01	Аналитический метод	0.1	Закрепление отсутствует
8343	377023.61	4309816.39	Аналитический метод	0.1	Закрепление отсутствует
8344	377018.83	4309816.00	Аналитический метод	0.1	Закрепление отсутствует
8345	377015.52	4309815.46	Аналитический метод	0.1	Закрепление отсутствует
8346	377013.22	4309814.81	Аналитический метод	0.1	Закрепление отсутствует
8347	377009.61	4309813.34	Аналитический метод	0.1	Закрепление отсутствует
8348	377007.50	4309812.20	Аналитический метод	0.1	Закрепление отсутствует
8349	377005.06	4309810.49	Аналитический метод	0.1	Закрепление отсутствует
8350	377003.15	4309808.98	Аналитический метод	0.1	Закрепление отсутствует
8351	377001.41	4309807.28	Аналитический метод	0.1	Закрепление отсутствует
8352	376994.25	4309799.44	Аналитический метод	0.1	Закрепление отсутствует
8353	376988.81	4309795.36	Аналитический метод	0.1	Закрепление отсутствует
8354	376984.13	4309792.53	Аналитический метод	0.1	Закрепление отсутствует



2. Сведения о характерных точках границ объекта					
Обозначение характерных точек границ	Координаты, м		Метод определения координат характерной точки	Средняя квадратическая погрешность положения характерной точки (Mt), м	Описание обозначения точки на местности (при наличии)
	X	Y			
1	2	3	4	5	6
8355	376977.50	4309790.30	Аналитический метод	0.1	Закрепление отсутствует
8356	376974.40	4309789.91	Аналитический метод	0.1	Закрепление отсутствует
8357	376971.87	4309789.74	Аналитический метод	0.1	Закрепление отсутствует
8358	376969.34	4309789.87	Аналитический метод	0.1	Закрепление отсутствует
8359	376966.24	4309790.23	Аналитический метод	0.1	Закрепление отсутствует
8360	376964.06	4309790.75	Аналитический метод	0.1	Закрепление отсутствует
8361	376959.20	4309792.35	Аналитический метод	0.1	Закрепление отсутствует
8362	376953.71	4309795.33	Аналитический метод	0.1	Закрепление отсутствует
8363	376951.54	4309797.08	Аналитический метод	0.1	Закрепление отсутствует
8364	376949.85	4309798.60	Аналитический метод	0.1	Закрепление отсутствует
8365	376948.35	4309800.29	Аналитический метод	0.1	Закрепление отсутствует
8366	376946.62	4309802.48	Аналитический метод	0.1	Закрепление отсутствует
8367	376943.38	4309807.65	Аналитический метод	0.1	Закрепление отсутствует
8368	376942.12	4309810.62	Аналитический метод	0.1	Закрепление отсутствует
8369	376941.57	4309813.79	Аналитический метод	0.1	Закрепление отсутствует
8370	376941.75	4309817.01	Аналитический метод	0.1	Закрепление отсутствует
8371	376942.29	4309819.55	Аналитический метод	0.1	Закрепление отсутствует
8372	376943.19	4309821.90	Аналитический метод	0.1	Закрепление отсутствует
8373	376944.05	4309823.75	Аналитический метод	0.1	Закрепление отсутствует
8374	376945.19	4309825.45	Аналитический метод	0.1	Закрепление отсутствует
8375	376946.74	4309827.43	Аналитический метод	0.1	Закрепление отсутствует
8376	376950.95	4309831.40	Аналитический метод	0.1	Закрепление отсутствует
8377	376958.53	4309837.29	Аналитический метод	0.1	Закрепление отсутствует
8378	376960.95	4309839.85	Аналитический метод	0.1	Закрепление отсутствует
8379	376962.19	4309841.65	Аналитический метод	0.1	Закрепление отсутствует



2. Сведения о характерных точках границ объекта

Обозначение характерных точек границ	Координаты, м		Метод определения координат характерной точки	Средняя квадратическая погрешность положения характерной точки (Mt), м	Описание обозначения точки на местности (при наличии)
	X	Y			
1	2	3	4	5	6
8380	376963.31	4309844.37	Аналитический метод	0.1	Закрепление отсутствует
8381	376963.51	4309846.39	Аналитический метод	0.1	Закрепление отсутствует
8382	376963.12	4309849.34	Аналитический метод	0.1	Закрепление отсутствует
8383	376962.46	4309851.49	Аналитический метод	0.1	Закрепление отсутствует
8384	376960.98	4309854.83	Аналитический метод	0.1	Закрепление отсутствует
8385	376958.67	4309858.28	Аналитический метод	0.1	Закрепление отсутствует
8386	376957.28	4309860.58	Аналитический метод	0.1	Закрепление отсутствует
8387	376956.27	4309862.51	Аналитический метод	0.1	Закрепление отсутствует
8388	376955.49	4309864.55	Аналитический метод	0.1	Закрепление отсутствует
8389	376954.68	4309867.11	Аналитический метод	0.1	Закрепление отсутствует
8390	376953.92	4309871.04	Аналитический метод	0.1	Закрепление отсутствует
8391	376953.62	4309875.00	Аналитический метод	0.1	Закрепление отсутствует
8392	376953.56	4309878.22	Аналитический метод	0.1	Закрепление отсутствует
8393	376953.88	4309881.43	Аналитический метод	0.1	Закрепление отсутствует
8394	376954.49	4309885.35	Аналитический метод	0.1	Закрепление отсутствует
8395	376957.69	4309896.85	Аналитический метод	0.1	Закрепление отсутствует
8396	376964.45	4309918.53	Аналитический метод	0.1	Закрепление отсутствует
8397	376968.57	4309942.24	Аналитический метод	0.1	Закрепление отсутствует
8398	376970.63	4309961.09	Аналитический метод	0.1	Закрепление отсутствует
8399	376971.09	4309977.75	Аналитический метод	0.1	Закрепление отсутствует
8400	376971.74	4309991.74	Аналитический метод	0.1	Закрепление отсутствует
8401	376970.84	4310000.78	Аналитический метод	0.1	Закрепление отсутствует
8402	376970.87	4310003.24	Аналитический метод	0.1	Закрепление отсутствует
8403	376971.37	4310007.20	Аналитический метод	0.1	Закрепление отсутствует
8404	376971.95	4310009.59	Аналитический метод	0.1	Закрепление отсутствует



2. Сведения о характерных точках границ объекта					
Обозначение характерных точек границ	Координаты, м		Метод определения координат характерной точки	Средняя квадратическая погрешность положения характерной точки (Mt), м	Описание обозначения точки на местности (при наличии)
	X	Y			
1	2	3	4	5	6
8405	376973.00	4310012.46	Аналитический метод	0.1	Закрепление отсутствует
8406	376973.99	4310014.75	Аналитический метод	0.1	Закрепление отсутствует
8407	376975.24	4310016.91	Аналитический метод	0.1	Закрепление отсутствует
8408	376977.36	4310020.14	Аналитический метод	0.1	Закрепление отсутствует
8409	376979.96	4310024.63	Аналитический метод	0.1	Закрепление отсутствует
8410	376982.51	4310030.70	Аналитический метод	0.1	Закрепление отсутствует
8411	376984.01	4310035.85	Аналитический метод	0.1	Закрепление отсутствует
8412	376984.74	4310041.16	Аналитический метод	0.1	Закрепление отсутствует
8413	376985.25	4310049.09	Аналитический метод	0.1	Закрепление отсутствует
8414	376985.42	4310054.08	Аналитический метод	0.1	Закрепление отсутствует
8415	376985.34	4310058.14	Аналитический метод	0.1	Закрепление отсутствует
8416	376984.81	4310062.17	Аналитический метод	0.1	Закрепление отсутствует
8417	376981.56	4310079.57	Аналитический метод	0.1	Закрепление отсутствует
8418	376980.39	4310089.34	Аналитический метод	0.1	Закрепление отсутствует
8419	376980.12	4310095.19	Аналитический метод	0.1	Закрепление отсутствует
8420	376980.95	4310102.32	Аналитический метод	0.1	Закрепление отсутствует
8421	376981.63	4310108.16	Аналитический метод	0.1	Закрепление отсутствует
8422	376981.61	4310114.04	Аналитический метод	0.1	Закрепление отсутствует
8423	376981.44	4310116.68	Аналитический метод	0.1	Закрепление отсутствует
8424	376981.09	4310119.05	Аналитический метод	0.1	Закрепление отсутствует
8425	376980.36	4310121.33	Аналитический метод	0.1	Закрепление отсутствует
8426	376979.27	4310123.46	Аналитический метод	0.1	Закрепление отсутствует
8427	376977.12	4310126.22	Аналитический метод	0.1	Закрепление отсутствует
8428	376973.55	4310129.59	Аналитический метод	0.1	Закрепление отсутствует
8429	376969.42	4310132.25	Аналитический метод	0.1	Закрепление отсутствует



2. Сведения о характерных точках границ объекта

Обозначение характерных точек границ	Координаты, м		Метод определения координат характерной точки	Средняя квадратическая погрешность положения характерной точки (Mt), м	Описание обозначения точки на местности (при наличии)
	X	Y			
1	2	3	4	5	6
8430	376965.55	4310134.26	Аналитический метод	0.1	Закрепление отсутствует
8431	376962.51	4310135.21	Аналитический метод	0.1	Закрепление отсутствует
8432	376959.33	4310135.08	Аналитический метод	0.1	Закрепление отсутствует
8433	376956.92	4310134.25	Аналитический метод	0.1	Закрепление отсутствует
8434	376953.22	4310132.28	Аналитический метод	0.1	Закрепление отсутствует
8435	376950.00	4310129.58	Аналитический метод	0.1	Закрепление отсутствует
8436	376947.95	4310127.48	Аналитический метод	0.1	Закрепление отсутствует
8437	376943.51	4310123.73	Аналитический метод	0.1	Закрепление отсутствует
8438	376938.42	4310120.92	Аналитический метод	0.1	Закрепление отсутствует
8439	376928.05	4310116.44	Аналитический метод	0.1	Закрепление отсутствует
8440	376924.70	4310115.37	Аналитический метод	0.1	Закрепление отсутствует
8441	376921.22	4310114.95	Аналитический метод	0.1	Закрепление отсутствует
8442	376916.53	4310115.41	Аналитический метод	0.1	Закрепление отсутствует
8443	376913.12	4310116.31	Аналитический метод	0.1	Закрепление отсутствует
8444	376909.93	4310117.79	Аналитический метод	0.1	Закрепление отсутствует
8445	376907.04	4310119.81	Аналитический метод	0.1	Закрепление отсутствует
8446	376903.63	4310122.68	Аналитический метод	0.1	Закрепление отсутствует
8447	376900.53	4310125.85	Аналитический метод	0.1	Закрепление отсутствует
8448	376898.08	4310129.56	Аналитический метод	0.1	Закрепление отсутствует
8449	376896.40	4310133.67	Аналитический метод	0.1	Закрепление отсутствует
8450	376894.98	4310138.38	Аналитический метод	0.1	Закрепление отсутствует
8451	376894.42	4310141.06	Аналитический метод	0.1	Закрепление отсутствует
8452	376894.33	4310143.79	Аналитический метод	0.1	Закрепление отсутствует
8453	376894.72	4310146.49	Аналитический метод	0.1	Закрепление отсутствует
8454	376895.56	4310149.08	Аналитический метод	0.1	Закрепление отсутствует



2. Сведения о характерных точках границ объекта					
Обозначение характерных точек границ	Координаты, м		Метод определения координат характерной точки	Средняя квадратическая погрешность положения характерной точки (Mt), м	Описание обозначения точки на местности (при наличии)
	X	Y			
1	2	3	4	5	6
8455	376898.82	4310156.73	Аналитический метод	0.1	Закрепление отсутствует
8456	376910.51	4310182.49	Аналитический метод	0.1	Закрепление отсутствует
8457	376915.53	4310192.33	Аналитический метод	0.1	Закрепление отсутствует
8458	376918.09	4310196.56	Аналитический метод	0.1	Закрепление отсутствует
8459	376921.22	4310200.38	Аналитический метод	0.1	Закрепление отсутствует
8460	376926.26	4310204.82	Аналитический метод	0.1	Закрепление отсутствует
8461	376932.39	4310208.84	Аналитический метод	0.1	Закрепление отсутствует
8462	376940.70	4310212.21	Аналитический метод	0.1	Закрепление отсутствует
8463	376947.84	4310213.74	Аналитический метод	0.1	Закрепление отсутствует
8464	376955.15	4310213.81	Аналитический метод	0.1	Закрепление отсутствует
8465	376968.11	4310212.61	Аналитический метод	0.1	Закрепление отсутствует
8466	376983.75	4310208.95	Аналитический метод	0.1	Закрепление отсутствует
8467	376990.72	4310206.54	Аналитический метод	0.1	Закрепление отсутствует
8468	376997.06	4310202.75	Аналитический метод	0.1	Закрепление отсутствует
8469	377004.40	4310197.26	Аналитический метод	0.1	Закрепление отсутствует
8470	377011.55	4310189.50	Аналитический метод	0.1	Закрепление отсутствует
8471	377014.01	4310186.34	Аналитический метод	0.1	Закрепление отсутствует
8472	377016.27	4310181.99	Аналитический метод	0.1	Закрепление отсутствует
8473	377017.56	4310178.19	Аналитический метод	0.1	Закрепление отсутствует
8474	377018.22	4310174.24	Аналитический метод	0.1	Закрепление отсутствует
8475	377018.52	4310170.58	Аналитический метод	0.1	Закрепление отсутствует
8476	377019.37	4310164.84	Аналитический метод	0.1	Закрепление отсутствует
8477	377021.38	4310158.03	Аналитический метод	0.1	Закрепление отсутствует
8478	377022.99	4310154.62	Аналитический метод	0.1	Закрепление отсутствует
8479	377025.24	4310151.61	Аналитический метод	0.1	Закрепление отсутствует



2. Сведения о характерных точках границ объекта

Обозначение характерных точек границ	Координаты, м		Метод определения координат характерной точки	Средняя квадратическая погрешность положения характерной точки (Mt), м	Описание обозначения точки на местности (при наличии)
	X	Y			
1	2	3	4	5	6
8480	377028.06	4310149.11	Аналитический метод	0.1	Закрепление отсутствует
8481	377030.03	4310147.70	Аналитический метод	0.1	Закрепление отсутствует
8482	377033.17	4310145.85	Аналитический метод	0.1	Закрепление отсутствует
8483	377036.59	4310144.59	Аналитический метод	0.1	Закрепление отсутствует
8484	377041.73	4310143.86	Аналитический метод	0.1	Закрепление отсутствует
8485	377044.25	4310143.89	Аналитический метод	0.1	Закрепление отсутствует
8486	377046.71	4310144.40	Аналитический метод	0.1	Закрепление отсутствует
8487	377049.04	4310145.35	Аналитический метод	0.1	Закрепление отсутствует
8488	377051.15	4310146.72	Аналитический метод	0.1	Закрепление отсутствует
8489	377052.92	4310148.13	Аналитический метод	0.1	Закрепление отсутствует
8490	377055.55	4310150.53	Аналитический метод	0.1	Закрепление отсутствует
8491	377057.80	4310153.29	Аналитический метод	0.1	Закрепление отсутствует
8492	377060.18	4310157.42	Аналитический метод	0.1	Закрепление отсутствует
8493	377062.01	4310160.48	Аналитический метод	0.1	Закрепление отсутствует
8494	377064.25	4310163.25	Аналитический метод	0.1	Закрепление отсутствует
8495	377066.85	4310165.68	Аналитический метод	0.1	Закрепление отсутствует
8496	377071.48	4310169.62	Аналитический метод	0.1	Закрепление отсутствует
8497	377073.14	4310172.43	Аналитический метод	0.1	Закрепление отсутствует
8498	377073.75	4310174.54	Аналитический метод	0.1	Закрепление отсутствует
8499	377073.70	4310177.80	Аналитический метод	0.1	Закрепление отсутствует
8500	377072.84	4310182.04	Аналитический метод	0.1	Закрепление отсутствует
8501	377072.10	4310184.64	Аналитический метод	0.1	Закрепление отсутствует
8502	377070.95	4310187.09	Аналитический метод	0.1	Закрепление отсутствует
8503	377069.43	4310189.33	Аналитический метод	0.1	Закрепление отсутствует
8504	377067.58	4310191.30	Аналитический метод	0.1	Закрепление отсутствует



2. Сведения о характерных точках границ объекта					
Обозначение характерных точек границ	Координаты, м		Метод определения координат характерной точки	Средняя квадратическая погрешность положения характерной точки (Mt), м	Описание обозначения точки на местности (при наличии)
	X	Y			
1	2	3	4	5	6
8505	377064.55	4310194.04	Аналитический метод	0.1	Закрепление отсутствует
8506	377058.32	4310198.81	Аналитический метод	0.1	Закрепление отсутствует
8507	377051.38	4310202.47	Аналитический метод	0.1	Закрепление отсутствует
8508	377037.37	4310208.42	Аналитический метод	0.1	Закрепление отсутствует
8509	377031.89	4310211.70	Аналитический метод	0.1	Закрепление отсутствует
8510	377027.23	4310213.90	Аналитический метод	0.1	Закрепление отсутствует
8511	377022.23	4310215.14	Аналитический метод	0.1	Закрепление отсутствует
8512	377019.30	4310215.57	Аналитический метод	0.1	Закрепление отсутствует
8513	377013.49	4310216.75	Аналитический метод	0.1	Закрепление отсутствует
8514	377007.85	4310218.55	Аналитический метод	0.1	Закрепление отсутствует
8515	377004.14	4310219.95	Аналитический метод	0.1	Закрепление отсутствует
8516	377002.22	4310220.89	Аналитический метод	0.1	Закрепление отсутствует
8517	377000.50	4310222.18	Аналитический метод	0.1	Закрепление отсутствует
8518	376998.62	4310224.36	Аналитический метод	0.1	Закрепление отсутствует
8519	376997.21	4310227.17	Аналитический метод	0.1	Закрепление отсутствует
8520	376996.87	4310230.31	Аналитический метод	0.1	Закрепление отсутствует
8521	376997.77	4310242.63	Аналитический метод	0.1	Закрепление отсутствует
8522	376999.58	4310253.99	Аналитический метод	0.1	Закрепление отсутствует
8523	377003.30	4310264.88	Аналитический метод	0.1	Закрепление отсутствует
8524	377009.02	4310277.89	Аналитический метод	0.1	Закрепление отсутствует
8525	377012.38	4310289.67	Аналитический метод	0.1	Закрепление отсутствует
8526	377013.26	4310291.87	Аналитический метод	0.1	Закрепление отсутствует
8527	377014.55	4310293.87	Аналитический метод	0.1	Закрепление отсутствует
8528	377016.20	4310295.58	Аналитический метод	0.1	Закрепление отсутствует
8529	377018.16	4310296.93	Аналитический метод	0.1	Закрепление отсутствует



2. Сведения о характерных точках границ объекта

Обозначение характерных точек границ	Координаты, м		Метод определения координат характерной точки	Средняя квадратическая погрешность положения характерной точки (Mt), м	Описание обозначения точки на местности (при наличии)
	X	Y			
1	2	3	4	5	6
8530	377020.66	4310298.32	Аналитический метод	0.1	Закрепление отсутствует
8531	377026.46	4310301.05	Аналитический метод	0.1	Закрепление отсутствует
8532	377034.19	4310303.38	Аналитический метод	0.1	Закрепление отсутствует
8533	377038.47	4310304.04	Аналитический метод	0.1	Закрепление отсутствует
8534	377042.79	4310303.97	Аналитический метод	0.1	Закрепление отсутствует
8535	377047.04	4310303.18	Аналитический метод	0.1	Закрепление отсутствует
8536	377051.60	4310301.91	Аналитический метод	0.1	Закрепление отсутствует
8537	377057.58	4310299.77	Аналитический метод	0.1	Закрепление отсутствует
8538	377064.41	4310296.03	Аналитический метод	0.1	Закрепление отсутствует
8539	377067.69	4310293.49	Аналитический метод	0.1	Закрепление отсутствует
8540	377070.43	4310290.38	Аналитический метод	0.1	Закрепление отсутствует
8541	377072.53	4310286.80	Аналитический метод	0.1	Закрепление отсутствует
8542	377073.81	4310284.05	Аналитический метод	0.1	Закрепление отсутствует
8543	377076.07	4310280.08	Аналитический метод	0.1	Закрепление отсутствует
8544	377078.97	4310276.56	Аналитический метод	0.1	Закрепление отсутствует
8545	377082.41	4310273.56	Аналитический метод	0.1	Закрепление отсутствует
8546	377084.40	4310272.11	Аналитический метод	0.1	Закрепление отсутствует
8547	377087.80	4310270.05	Аналитический метод	0.1	Закрепление отсутствует
8548	377091.50	4310268.61	Аналитический метод	0.1	Закрепление отсутствует
8549	377095.39	4310267.83	Аналитический метод	0.1	Закрепление отсутствует
8550	377100.17	4310267.29	Аналитический метод	0.1	Закрепление отсутствует
8551	377102.68	4310267.46	Аналитический метод	0.1	Закрепление отсутствует
8552	377104.97	4310268.51	Аналитический метод	0.1	Закрепление отсутствует
8553	377106.77	4310269.95	Аналитический метод	0.1	Закрепление отсутствует
8554	377108.76	4310272.74	Аналитический метод	0.1	Закрепление отсутствует



2. Сведения о характерных точках границ объекта

Обозначение характерных точек границ	Координаты, м		Метод определения координат характерной точки	Средняя квадратическая погрешность положения характерной точки (Mt), м	Описание обозначения точки на местности (при наличии)
	X	Y			
1	2	3	4	5	6
8555	377109.63	4310274.56	Аналитический метод	0.1	Закрепление отсутствует
8556	377110.42	4310277.25	Аналитический метод	0.1	Закрепление отсутствует
8557	377110.33	4310280.06	Аналитический метод	0.1	Закрепление отсутствует
8558	377109.69	4310282.52	Аналитический метод	0.1	Закрепление отсутствует
8559	377107.75	4310285.77	Аналитический метод	0.1	Закрепление отсутствует
8560	377106.08	4310287.69	Аналитический метод	0.1	Закрепление отсутствует
8561	377103.40	4310291.23	Аналитический метод	0.1	Закрепление отсутствует
8562	377100.47	4310296.64	Аналитический метод	0.1	Закрепление отсутствует
8563	377098.77	4310301.32	Аналитический метод	0.1	Закрепление отсутствует
8564	377098.05	4310306.25	Аналитический метод	0.1	Закрепление отсутствует
8565	377097.94	4310308.78	Аналитический метод	0.1	Закрепление отсутствует
8566	377098.06	4310312.66	Аналитический метод	0.1	Закрепление отсутствует
8567	377098.76	4310316.47	Аналитический метод	0.1	Закрепление отсутствует
8568	377100.54	4310321.35	Аналитический метод	0.1	Закрепление отсутствует
8569	377103.30	4310326.53	Аналитический метод	0.1	Закрепление отсутствует
8570	377106.88	4310331.17	Аналитический метод	0.1	Закрепление отсутствует
8571	377109.62	4310334.18	Аналитический метод	0.1	Закрепление отсутствует
8572	377111.58	4310335.99	Аналитический метод	0.1	Закрепление отсутствует
8573	377113.82	4310337.45	Аналитический метод	0.1	Закрепление отсутствует
8574	377116.27	4310338.51	Аналитический метод	0.1	Закрепление отсутствует
8575	377120.50	4310339.41	Аналитический метод	0.1	Закрепление отсутствует
8576	377125.55	4310339.70	Аналитический метод	0.1	Закрепление отсутствует
8577	377131.66	4310338.67	Аналитический метод	0.1	Закрепление отсутствует
8578	377136.47	4310337.02	Аналитический метод	0.1	Закрепление отсутствует
8579	377140.93	4310334.57	Аналитический метод	0.1	Закрепление отсутствует



2. Сведения о характерных точках границ объекта

Обозначение характерных точек границ	Координаты, м		Метод определения координат характерной точки	Средняя квадратическая погрешность положения характерной точки (Mt), м	Описание обозначения точки на местности (при наличии)
	X	Y			
1	2	3	4	5	6
8580	377146.87	4310330.64	Аналитический метод	0.1	Закрепление отсутствует
8581	377150.57	4310327.78	Аналитический метод	0.1	Закрепление отсутствует
8582	377152.35	4310326.62	Аналитический метод	0.1	Закрепление отсутствует
8583	377154.30	4310325.78	Аналитический метод	0.1	Закрепление отсутствует
8584	377157.07	4310325.15	Аналитический метод	0.1	Закрепление отсутствует
8585	377160.28	4310324.84	Аналитический метод	0.1	Закрепление отсутствует
8586	377163.51	4310324.94	Аналитический метод	0.1	Закрепление отсутствует
8587	377166.66	4310325.24	Аналитический метод	0.1	Закрепление отсутствует
8588	377168.73	4310325.28	Аналитический метод	0.1	Закрепление отсутствует
8589	377170.78	4310325.01	Аналитический метод	0.1	Закрепление отсутствует
8590	377173.87	4310324.02	Аналитический метод	0.1	Закрепление отсутствует
8591	377176.26	4310322.85	Аналитический метод	0.1	Закрепление отсутствует
8592	377178.39	4310321.25	Аналитический метод	0.1	Закрепление отсутствует
8593	377180.23	4310319.80	Аналитический метод	0.1	Закрепление отсутствует
8594	377183.49	4310318.59	Аналитический метод	0.1	Закрепление отсутствует
8595	377185.62	4310318.24	Аналитический метод	0.1	Закрепление отсутствует
8596	377188.21	4310318.01	Аналитический метод	0.1	Закрепление отсутствует
8597	377190.80	4310318.19	Аналитический метод	0.1	Закрепление отсутствует
8598	377193.33	4310318.78	Аналитический метод	0.1	Закрепление отсутствует
8599	377196.77	4310319.88	Аналитический метод	0.1	Закрепление отсутствует
8600	377199.01	4310320.81	Аналитический метод	0.1	Закрепление отсутствует
8601	377201.47	4310322.47	Аналитический метод	0.1	Закрепление отсутствует
8602	377203.00	4310324.23	Аналитический метод	0.1	Закрепление отсутствует
8603	377203.78	4310326.42	Аналитический метод	0.1	Закрепление отсутствует
8604	377204.56	4310331.39	Аналитический метод	0.1	Закрепление отсутствует



2. Сведения о характерных точках границ объекта					
Обозначение характерных точек границ	Координаты, м		Метод определения координат характерной точки	Средняя квадратическая погрешность положения характерной точки (Mt), м	Описание обозначения точки на местности (при наличии)
	X	Y			
1	2	3	4	5	6
8605	377206.56	4310338.78	Аналитический метод	0.1	Закрепление отсутствует
8606	377207.96	4310342.61	Аналитический метод	0.1	Закрепление отсутствует
8607	377209.98	4310346.16	Аналитический метод	0.1	Закрепление отсутствует
8608	377212.58	4310349.31	Аналитический метод	0.1	Закрепление отсутствует
8609	377214.08	4310350.84	Аналитический метод	0.1	Закрепление отсутствует
8610	377216.19	4310352.67	Аналитический метод	0.1	Закрепление отсутствует
8611	377218.58	4310354.10	Аналитический метод	0.1	Закрепление отсутствует
8612	377221.18	4310355.12	Аналитический метод	0.1	Закрепление отсутствует
8613	377223.91	4310355.67	Аналитический метод	0.1	Закрепление отсутствует
8614	377229.66	4310356.34	Аналитический метод	0.1	Закрепление отсутствует
8615	377234.27	4310356.43	Аналитический метод	0.1	Закрепление отсутствует
8616	377239.82	4310355.35	Аналитический метод	0.1	Закрепление отсутствует
8617	377242.68	4310354.29	Аналитический метод	0.1	Закрепление отсутствует
8618	377245.32	4310352.77	Аналитический метод	0.1	Закрепление отсутствует
8619	377247.68	4310350.83	Аналитический метод	0.1	Закрепление отсутствует
8620	377249.34	4310349.21	Аналитический метод	0.1	Закрепление отсутствует
8621	377251.81	4310346.40	Аналитический метод	0.1	Закрепление отсутствует
8622	377253.78	4310343.22	Аналитический метод	0.1	Закрепление отсутствует
8623	377255.82	4310337.91	Аналитический метод	0.1	Закрепление отсутствует
8624	377258.08	4310332.08	Аналитический метод	0.1	Закрепление отсутствует
8625	377261.00	4310326.54	Аналитический метод	0.1	Закрепление отсутствует
8626	377268.35	4310314.31	Аналитический метод	0.1	Закрепление отсутствует
8627	377273.00	4310307.10	Аналитический метод	0.1	Закрепление отсутствует
8628	377279.54	4310296.40	Аналитический метод	0.1	Закрепление отсутствует
8629	377282.52	4310292.26	Аналитический метод	0.1	Закрепление отсутствует



2. Сведения о характерных точках границ объекта

Обозначение характерных точек границ	Координаты, м		Метод определения координат характерной точки	Средняя квадратическая погрешность положения характерной точки (Mt), м	Описание обозначения точки на местности (при наличии)
	X	Y			
1	2	3	4	5	6
8630	377286.11	4310288.63	Аналитический метод	0.1	Закрепление отсутствует
8631	377290.21	4310285.60	Аналитический метод	0.1	Закрепление отсутствует
8632	377294.07	4310283.17	Аналитический метод	0.1	Закрепление отсутствует
8633	377298.05	4310280.25	Аналитический метод	0.1	Закрепление отсутствует
8634	377301.56	4310276.79	Аналитический метод	0.1	Закрепление отсутствует
8635	377303.58	4310274.48	Аналитический метод	0.1	Закрепление отсутствует
8636	377306.62	4310272.03	Аналитический метод	0.1	Закрепление отсутствует
8637	377310.18	4310270.61	Аналитический метод	0.1	Закрепление отсутствует
8638	377312.74	4310270.44	Аналитический метод	0.1	Закрепление отсутствует
8639	377314.82	4310271.44	Аналитический метод	0.1	Закрепление отсутствует
8640	377315.64	4310273.35	Аналитический метод	0.1	Закрепление отсутствует
8641	377315.67	4310275.62	Аналитический метод	0.1	Закрепление отсутствует
8642	377315.47	4310278.92	Аналитический метод	0.1	Закрепление отсутствует
8643	377314.34	4310283.63	Аналитический метод	0.1	Закрепление отсутствует
8644	377313.79	4310286.18	Аналитический метод	0.1	Закрепление отсутствует
8645	377313.66	4310288.78	Аналитический метод	0.1	Закрепление отсутствует
8646	377313.94	4310291.38	Аналитический метод	0.1	Закрепление отсутствует
8647	377315.79	4310301.17	Аналитический метод	0.1	Закрепление отсутствует
8648	377317.46	4310306.39	Аналитический метод	0.1	Закрепление отсутствует
8649	377318.56	4310309.12	Аналитический метод	0.1	Закрепление отсутствует
8650	377320.02	4310311.67	Аналитический метод	0.1	Закрепление отсутствует
8651	377321.83	4310313.99	Аналитический метод	0.1	Закрепление отсутствует
8652	377325.77	4310318.37	Аналитический метод	0.1	Закрепление отсутствует
8653	377327.34	4310319.87	Аналитический метод	0.1	Закрепление отсутствует
8654	377329.13	4310321.08	Аналитический метод	0.1	Закрепление отсутствует



2. Сведения о характерных точках границ объекта

Обозначение характерных точек границ	Координаты, м		Метод определения координат характерной точки	Средняя квадратическая погрешность положения характерной точки (Mt), м	Описание обозначения точки на местности (при наличии)
	X	Y			
1	2	3	4	5	6
8655	377331.79	4310322.24	Аналитический метод	0.1	Закрепление отсутствует
8656	377334.72	4310323.67	Аналитический метод	0.1	Закрепление отсутствует
8657	377337.31	4310325.66	Аналитический метод	0.1	Закрепление отсутствует
8658	377340.52	4310328.67	Аналитический метод	0.1	Закрепление отсутствует
8659	377342.56	4310331.50	Аналитический метод	0.1	Закрепление отсутствует
8660	377343.39	4310334.89	Аналитический метод	0.1	Закрепление отсутствует
8661	377343.35	4310337.48	Аналитический метод	0.1	Закрепление отсутствует
8662	377342.29	4310340.83	Аналитический метод	0.1	Закрепление отсутствует
8663	377340.74	4310343.08	Аналитический метод	0.1	Закрепление отсутствует
8664	377339.06	4310344.91	Аналитический метод	0.1	Закрепление отсутствует
8665	377337.09	4310346.42	Аналитический метод	0.1	Закрепление отсутствует
8666	377334.90	4310347.59	Аналитический метод	0.1	Закрепление отсутствует
8667	377332.04	4310348.81	Аналитический метод	0.1	Закрепление отсутствует
8668	377327.05	4310351.38	Аналитический метод	0.1	Закрепление отсутствует
8669	377322.49	4310354.65	Аналитический метод	0.1	Закрепление отсутствует
8670	377318.84	4310357.69	Аналитический метод	0.1	Закрепление отсутствует
8671	377314.87	4310361.54	Аналитический метод	0.1	Закрепление отсутствует
8672	377310.85	4310366.99	Аналитический метод	0.1	Закрепление отсутствует
8673	377309.60	4310369.35	Аналитический метод	0.1	Закрепление отсутствует
8674	377308.79	4310371.90	Аналитический метод	0.1	Закрепление отсутствует
8675	377308.43	4310374.54	Аналитический метод	0.1	Закрепление отсутствует
8676	377308.53	4310377.21	Аналитический метод	0.1	Закрепление отсутствует
8677	377308.97	4310380.68	Аналитический метод	0.1	Закрепление отсутствует
8678	377310.41	4310387.92	Аналитический метод	0.1	Закрепление отсутствует
8679	377312.84	4310394.88	Аналитический метод	0.1	Закрепление отсутствует



2. Сведения о характерных точках границ объекта

Обозначение характерных точек границ	Координаты, м		Метод определения координат характерной точки	Средняя квадратическая погрешность положения характерной точки (Mt), м	Описание обозначения точки на местности (при наличии)
	X	Y			
1	2	3	4	5	6
8680	377316.35	4310403.06	Аналитический метод	0.1	Закрепление отсутствует
8681	377320.17	4310409.94	Аналитический метод	0.1	Закрепление отсутствует
8682	377326.59	4310417.14	Аналитический метод	0.1	Закрепление отсутствует
8683	377330.65	4310420.43	Аналитический метод	0.1	Закрепление отсутствует
8684	377335.18	4310423.04	Аналитический метод	0.1	Закрепление отсутствует
8685	377340.06	4310424.90	Аналитический метод	0.1	Закрепление отсутствует
8686	377342.33	4310425.56	Аналитический метод	0.1	Закрепление отсутствует
8687	377347.76	4310426.74	Аналитический метод	0.1	Закрепление отсутствует
8688	377353.30	4310427.13	Аналитический метод	0.1	Закрепление отсутствует
8689	377358.84	4310426.72	Аналитический метод	0.1	Закрепление отсутствует
8690	377365.35	4310425.76	Аналитический метод	0.1	Закрепление отсутствует
8691	377370.35	4310424.52	Аналитический метод	0.1	Закрепление отсутствует
8692	377376.01	4310421.72	Аналитический метод	0.1	Закрепление отсутствует
8693	377378.75	4310419.72	Аналитический метод	0.1	Закрепление отсутствует
8694	377381.08	4310417.26	Аналитический метод	0.1	Закрепление отсутствует
8695	377382.94	4310414.42	Аналитический метод	0.1	Закрепление отсутствует
8696	377384.97	4310410.57	Аналитический метод	0.1	Закрепление отсутствует
8697	377385.77	4310408.72	Аналитический метод	0.1	Закрепление отсутствует
8698	377386.28	4310406.76	Аналитический метод	0.1	Закрепление отсутствует
8699	377386.50	4310404.05	Аналитический метод	0.1	Закрепление отсутствует
8700	377387.16	4310401.22	Аналитический метод	0.1	Закрепление отсутствует
8701	377388.89	4310398.89	Аналитический метод	0.1	Закрепление отсутствует
8702	377390.89	4310397.11	Аналитический метод	0.1	Закрепление отсутствует
8703	377393.35	4310395.25	Аналитический метод	0.1	Закрепление отсутствует
8704	377396.09	4310393.84	Аналитический метод	0.1	Закрепление отсутствует



2. Сведения о характерных точках границ объекта					
Обозначение характерных точек границ	Координаты, м		Метод определения координат характерной точки	Средняя квадратическая погрешность положения характерной точки (Mt), м	Описание обозначения точки на местности (при наличии)
	X	Y			
1	2	3	4	5	6
8705	377399.02	4310392.90	Аналитический метод	0.1	Закрепление отсутствует
8706	377405.49	4310391.41	Аналитический метод	0.1	Закрепление отсутствует
8707	377430.07	4310389.73	Аналитический метод	0.1	Закрепление отсутствует
8708	377465.77	4310387.88	Аналитический метод	0.1	Закрепление отсутствует
8709	377484.71	4310388.73	Аналитический метод	0.1	Закрепление отсутствует
8710	377474.81	4310393.38	Аналитический метод	0.1	Закрепление отсутствует
8711	377370.59	4310463.80	Аналитический метод	0.1	Закрепление отсутствует
8712	377089.77	4310610.94	Аналитический метод	0.1	Закрепление отсутствует
8713	376149.72	4310710.19	Аналитический метод	0.1	Закрепление отсутствует
8714	375062.03	4310814.34	Аналитический метод	0.1	Закрепление отсутствует
8715	372937.33	4311036.38	Аналитический метод	0.1	Закрепление отсутствует
8716	372816.43	4310820.52	Аналитический метод	0.1	Закрепление отсутствует
8717	372811.25	4310811.34	Аналитический метод	0.1	Закрепление отсутствует
8718	372406.44	4310088.73	Аналитический метод	0.1	Закрепление отсутствует
8719	372183.76	4310141.98	Аналитический метод	0.1	Закрепление отсутствует
8720	372572.30	4310818.98	Аналитический метод	0.1	Закрепление отсутствует
8721	372578.90	4310832.20	Аналитический метод	0.1	Закрепление отсутствует
8722	372576.30	4310829.93	Аналитический метод	0.1	Закрепление отсутствует
8723	372561.80	4310824.52	Аналитический метод	0.1	Закрепление отсутствует
8724	372544.87	4310821.22	Аналитический метод	0.1	Закрепление отсутствует
8725	372532.59	4310815.31	Аналитический метод	0.1	Закрепление отсутствует
8726	372509.30	4310817.28	Аналитический метод	0.1	Закрепление отсутствует
8727	372475.69	4310813.51	Аналитический метод	0.1	Закрепление отсутствует
8728	372474.90	4310787.89	Аналитический метод	0.1	Закрепление отсутствует
8729	372459.11	4310782.25	Аналитический метод	0.1	Закрепление отсутствует



2. Сведения о характерных точках границ объекта

Обозначение характерных точек границ	Координаты, м		Метод определения координат характерной точки	Средняя квадратическая погрешность положения характерной точки (Mt), м	Описание обозначения точки на местности (при наличии)
	X	Y			
1	2	3	4	5	6
8730	372423.51	4310782.49	Аналитический метод	0.1	Закрепление отсутствует
8731	372384.88	4310762.08	Аналитический метод	0.1	Закрепление отсутствует
8732	372357.96	4310748.57	Аналитический метод	0.1	Закрепление отсутствует
8733	372343.03	4310736.43	Аналитический метод	0.1	Закрепление отсутствует
8734	372302.94	4310713.23	Аналитический метод	0.1	Закрепление отсутствует
8735	372237.48	4310694.34	Аналитический метод	0.1	Закрепление отсутствует
8736	372232.82	4310694.47	Аналитический метод	0.1	Закрепление отсутствует
8737	372197.14	4310694.88	Аналитический метод	0.1	Закрепление отсутствует
8738	372159.09	4310688.58	Аналитический метод	0.1	Закрепление отсутствует
8739	372134.71	4310684.26	Аналитический метод	0.1	Закрепление отсутствует
8740	372113.39	4310684.62	Аналитический метод	0.1	Закрепление отсутствует
8741	372100.83	4310731.22	Аналитический метод	0.1	Закрепление отсутствует
8742	372067.75	4310730.07	Аналитический метод	0.1	Закрепление отсутствует
8743	372026.99	4310717.63	Аналитический метод	0.1	Закрепление отсутствует
8744	372060.44	4310674.01	Аналитический метод	0.1	Закрепление отсутствует
8745	372067.77	4310621.22	Аналитический метод	0.1	Закрепление отсутствует
8746	372066.48	4310613.98	Аналитический метод	0.1	Закрепление отсутствует
8747	372047.81	4310594.34	Аналитический метод	0.1	Закрепление отсутствует
8748	372022.30	4310580.22	Аналитический метод	0.1	Закрепление отсутствует
8749	371991.55	4310571.59	Аналитический метод	0.1	Закрепление отсутствует
8750	371943.86	4310541.67	Аналитический метод	0.1	Закрепление отсутствует
8751	371846.99	4310472.60	Аналитический метод	0.1	Закрепление отсутствует
8752	371767.60	4310385.61	Аналитический метод	0.1	Закрепление отсутствует
8753	371648.40	4310321.53	Аналитический метод	0.1	Закрепление отсутствует
8754	371437.34	4310275.12	Аналитический метод	0.1	Закрепление отсутствует



2. Сведения о характерных точках границ объекта					
Обозначение характерных точек границ	Координаты, м		Метод определения координат характерной точки	Средняя квадратическая погрешность положения характерной точки (Mt), м	Описание обозначения точки на местности (при наличии)
	X	Y			
1	2	3	4	5	6
8755	371546.91	4310147.44	Аналитический метод	0.1	Закрепление отсутствует
8756	372030.03	4309966.60	Аналитический метод	0.1	Закрепление отсутствует
8757	372032.71	4309966.03	Аналитический метод	0.1	Закрепление отсутствует
8758	372056.45	4309961.06	Аналитический метод	0.1	Закрепление отсутствует
8759	372107.32	4309956.36	Аналитический метод	0.1	Закрепление отсутствует
8760	372128.50	4309957.38	Аналитический метод	0.1	Закрепление отсутствует
8761	372156.88	4309953.01	Аналитический метод	0.1	Закрепление отсутствует
8762	372176.04	4309951.41	Аналитический метод	0.1	Закрепление отсутствует
8763	372186.04	4309956.57	Аналитический метод	0.1	Закрепление отсутствует
8764	372188.21	4309969.76	Аналитический метод	0.1	Закрепление отсутствует
8765	372186.43	4309983.68	Аналитический метод	0.1	Закрепление отсутствует
8766	372179.94	4309993.04	Аналитический метод	0.1	Закрепление отсутствует
8767	372171.46	4310001.09	Аналитический метод	0.1	Закрепление отсутствует
8768	372172.20	4310006.38	Аналитический метод	0.1	Закрепление отсутствует
8769	372182.84	4310010.86	Аналитический метод	0.1	Закрепление отсутствует
8770	372194.79	4310013.33	Аналитический метод	0.1	Закрепление отсутствует
8771	372199.42	4310013.26	Аналитический метод	0.1	Закрепление отсутствует
8772	372204.02	4310011.22	Аналитический метод	0.1	Закрепление отсутствует
8773	372205.18	4309999.95	Аналитический метод	0.1	Закрепление отсутствует
8774	372205.75	4309993.33	Аналитический метод	0.1	Закрепление отсутствует
8775	372206.99	4309988.02	Аналитический метод	0.1	Закрепление отсутствует
8776	372201.55	4309977.51	Аналитический метод	0.1	Закрепление отсутствует
8777	372198.09	4309966.98	Аналитический метод	0.1	Закрепление отсутствует
8778	372197.95	4309957.06	Аналитический метод	0.1	Закрепление отсутствует
8779	372199.12	4309945.79	Аналитический метод	0.1	Закрепление отсутствует



2. Сведения о характерных точках границ объекта

Обозначение характерных точек границ	Координаты, м		Метод определения координат характерной точки	Средняя квадратическая погрешность положения характерной точки (Mt), м	Описание обозначения точки на местности (при наличии)
	X	Y			
1	2	3	4	5	6
8780	372200.39	4309942.47	Аналитический метод	0.1	Закрепление отсутствует
8781	372205.72	4309945.04	Аналитический метод	0.1	Закрепление отсутствует
8782	372206.48	4309951.64	Аналитический метод	0.1	Закрепление отсутствует
8783	372208.61	4309962.20	Аналитический метод	0.1	Закрепление отсутствует
8784	372216.74	4309975.97	Аналитический метод	0.1	Закрепление отсутствует
8785	372228.90	4309993.66	Аналитический метод	0.1	Закрепление отсутствует
8786	372234.32	4310002.18	Аналитический метод	0.1	Закрепление отсутствует
8787	372238.37	4310008.08	Аналитический метод	0.1	Закрепление отсутствует
8788	372243.66	4310008.00	Аналитический метод	0.1	Закрепление отсутствует
8789	372248.93	4310006.61	Аналитический метод	0.1	Закрепление отсутствует
8790	372252.13	4309999.28	Аналитический метод	0.1	Закрепление отсутствует
8791	372249.28	4309984.77	Аналитический метод	0.1	Закрепление отсутствует
8792	372247.16	4309974.88	Аналитический метод	0.1	Закрепление отсутствует
8793	372238.41	4309964.42	Аналитический метод	0.1	Закрепление отсутствует
8794	372226.27	4309948.05	Аналитический метод	0.1	Закрепление отсутствует
8795	372219.40	4309930.29	Аналитический метод	0.1	Закрепление отсутствует
8796	372213.42	4309928.39	Аналитический метод	0.1	Закрепление отсутствует
8797	372212.03	4309923.78	Аналитический метод	0.1	Закрепление отсутствует
8798	372213.29	4309919.13	Аналитический метод	0.1	Закрепление отсутствует
8799	372226.40	4309911.01	Аналитический метод	0.1	Закрепление отсутствует
8800	372240.23	4309906.18	Аналитический метод	0.1	Закрепление отсутствует
8801	372248.82	4309906.06	Аналитический метод	0.1	Закрепление отсутствует
8802	372260.79	4309910.51	Аналитический метод	0.1	Закрепление отсутствует
8803	372270.68	4309908.39	Аналитический метод	0.1	Закрепление отсутствует
8804	372289.83	4309905.47	Аналитический метод	0.1	Закрепление отсутствует



2. Сведения о характерных точках границ объекта					
Обозначение характерных точек границ	Координаты, м		Метод определения координат характерной точки	Средняя квадратическая погрешность положения характерной точки (Mt), м	Описание обозначения точки на местности (при наличии)
	X	Y			
1	2	3	4	5	6
8805	372307.57	4309897.28	Аналитический метод	0.1	Закрепление отсутствует
8806	372320.04	4309890.49	Аналитический метод	0.1	Закрепление отсутствует
8807	372331.88	4309885.69	Аналитический метод	0.1	Закрепление отсутствует
8808	372355.62	4309880.72	Аналитический метод	0.1	Закрепление отсутствует
8809	372377.38	4309875.78	Аналитический метод	0.1	Закрепление отсутствует
8810	372388.59	4309873.63	Аналитический метод	0.1	Закрепление отсутствует
8811	372397.19	4309873.51	Аналитический метод	0.1	Закрепление отсутствует
8812	372407.14	4309875.36	Аналитический метод	0.1	Закрепление отсутствует
8813	372422.98	4309872.48	Аналитический метод	0.1	Закрепление отсутствует
8814	372441.43	4309867.59	Аналитический метод	0.1	Закрепление отсутствует
8815	372458.55	4309862.05	Аналитический метод	0.1	Закрепление отсутствует
8816	372488.90	4309856.99	Аналитический метод	0.1	Закрепление отсутствует
8817	372517.85	4309845.99	Аналитический метод	0.1	Закрепление отсутствует
8818	372542.16	4309834.40	Аналитический метод	0.1	Закрепление отсутствует
8819	372569.12	4309822.77	Аналитический метод	0.1	Закрепление отсутствует
8820	372600.07	4309813.07	Аналитический метод	0.1	Закрепление отсутствует
8821	372652.16	4309801.74	Аналитический метод	0.1	Закрепление отсутствует
8822	372704.29	4309792.40	Аналитический метод	0.1	Закрепление отсутствует
8823	372745.87	4309785.86	Аналитический метод	0.1	Закрепление отсутствует
8824	372774.24	4309780.82	Аналитический метод	0.1	Закрепление отсутствует
8825	372814.47	4309772.31	Аналитический метод	0.1	Закрепление отсутствует
8826	372841.53	4309767.95	Аналитический метод	0.1	Закрепление отсутствует
8827	372876.50	4309761.50	Аналитический метод	0.1	Закрепление отсутствует
8828	372902.20	4309755.18	Аналитический метод	0.1	Закрепление отсутствует
8829	372924.65	4309752.22	Аналитический метод	0.1	Закрепление отсутствует



2. Сведения о характерных точках границ объекта

Обозначение характерных точек границ	Координаты, м		Метод определения координат характерной точки	Средняя квадратическая погрешность положения характерной точки (Mt), м	Описание обозначения точки на местности (при наличии)
	X	Y			
1	2	3	4	5	6
8830	372951.11	4309752.50	Аналитический метод	0.1	Закрепление отсутствует
8831	372980.86	4309750.75	Аналитический метод	0.1	Закрепление отсутствует
8832	373014.48	4309743.00	Аналитический метод	0.1	Закрепление отсутствует
8833	373050.06	4309733.23	Аналитический метод	0.1	Закрепление отсутствует
8834	373065.91	4309731.02	Аналитический метод	0.1	Закрепление отсутствует
8835	373076.39	4309724.26	Аналитический метод	0.1	Закрепление отсутствует
8836	373088.91	4309720.77	Аналитический метод	0.1	Закрепление отсутствует
8837	373107.36	4309715.88	Аналитический метод	0.1	Закрепление отсутствует
8838	373133.75	4309710.87	Аналитический метод	0.1	Закрепление отсутствует
8839	373145.69	4309713.35	Аналитический метод	0.1	Закрепление отсутствует
8840	373172.72	4309706.34	Аналитический метод	0.1	Закрепление отсутствует
8841	373212.90	4309694.53	Аналитический метод	0.1	Закрепление отсутствует
8842	373255.10	4309685.33	Аналитический метод	0.1	Закрепление отсутствует
8843	373332.24	4309667.69	Аналитический метод	0.1	Закрепление отсутствует
8844	373369.17	4309659.22	Аналитический метод	0.1	Закрепление отсутствует
8845	373408.03	4309647.42	Аналитический метод	0.1	Закрепление отсутствует
8846	373414.65	4309647.99	Аналитический метод	0.1	Закрепление отсутствует
8847	373435.75	4309643.72	Аналитический метод	0.1	Закрепление отсутствует
8848	373456.81	4309636.14	Аналитический метод	0.1	Закрепление отсутствует
8849	373491.80	4309631.02	Аналитический метод	0.1	Закрепление отсутствует
8850	373516.07	4309624.37	Аналитический метод	0.1	Закрепление отсутствует
8851	373526.74	4309618.74	Аналитический метод	0.1	Закрепление отсутствует
8852	373549.69	4309612.88	Аналитический метод	0.1	Закрепление отсутствует
8853	373578.15	4309604.56	Аналитический метод	0.1	Закрепление отсутствует
8854	373595.57	4309601.16	Аналитический метод	0.1	Закрепление отсутствует



2. Сведения о характерных точках границ объекта

Обозначение характерных точек границ	Координаты, м		Метод определения координат характерной точки	Средняя квадратическая погрешность положения характерной точки (Mt), м	Описание обозначения точки на местности (при наличии)
	X	Y			
1	2	3	4	5	6
8855	373630.38	4309591.96	Аналитический метод	0.1	Закрепление отсутствует
8856	373660.42	4309582.83	Аналитический метод	0.1	Закрепление отсутствует
8857	373688.10	4309574.53	Аналитический метод	0.1	Закрепление отсутствует
8858	373721.30	4309564.56	Аналитический метод	0.1	Закрепление отсутствует
8859	373753.71	4309553.81	Аналитический метод	0.1	Закрепление отсутствует
8860	373786.10	4309542.27	Аналитический метод	0.1	Закрепление отсутствует
8861	373809.06	4309537.99	Аналитический метод	0.1	Закрепление отсутствует
8862	373832.81	4309532.91	Аналитический метод	0.1	Закрепление отсутствует
8863	373853.37	4309527.09	Аналитический метод	0.1	Закрепление отсутствует
8864	373870.00	4309523.69	Аналитический метод	0.1	Закрепление отсутствует
8865	373891.40	4309521.02	Аналитический метод	0.1	Закрепление отсутствует
8866	373906.42	4309516.86	Аналитический метод	0.1	Закрепление отсутствует
8867	373925.38	4309509.46	Аналитический метод	0.1	Закрепление отсутствует
8868	373939.63	4309506.89	Аналитический метод	0.1	Закрепление отсутствует
8869	373961.00	4309501.84	Аналитический метод	0.1	Закрепление отсутствует
8870	373978.43	4309499.23	Аналитический метод	0.1	Закрепление отсутствует
8871	373994.25	4309495.05	Аналитический метод	0.1	Закрепление отсутствует
8872	374013.19	4309486.86	Аналитический метод	0.1	Закрепление отсутствует
8873	374035.28	4309476.25	Аналитический метод	0.1	Закрепление отсутствует
8874	374057.41	4309468.81	Аналитический метод	0.1	Закрепление отсутствует
8875	374074.80	4309463.82	Аналитический метод	0.1	Закрепление отсутствует
8876	374094.57	4309458.00	Аналитический метод	0.1	Закрепление отсутствует
8877	374110.34	4309449.85	Аналитический метод	0.1	Закрепление отсутствует
8878	374121.39	4309444.94	Аналитический метод	0.1	Закрепление отсутствует
8879	374141.10	4309435.15	Аналитический метод	0.1	Закрепление отсутствует



2. Сведения о характерных точках границ объекта

Обозначение характерных точек границ	Координаты, м		Метод определения координат характерной точки	Средняя квадратическая погрешность положения характерной точки (Mt), м	Описание обозначения точки на местности (при наличии)
	X	Y			
1	2	3	4	5	6
8880	374156.09	4309427.81	Аналитический метод	0.1	Закрепление отсутствует
8881	374167.94	4309423.68	Аналитический метод	0.1	Закрепление отсутствует
8882	374178.20	4309418.79	Аналитический метод	0.1	Закрепление отсутствует
8883	374190.04	4309413.86	Аналитический метод	0.1	Закрепление отсутствует
8884	374201.90	4309410.53	Аналитический метод	0.1	Закрепление отсутствует
8885	374213.67	4309400.06	Аналитический метод	0.1	Закрепление отсутствует
8886	374229.47	4309394.29	Аналитический метод	0.1	Закрепление отсутствует
8887	374276.03	4309373.83	Аналитический метод	0.1	Закрепление отсутствует
8888	374318.67	4309356.59	Аналитический метод	0.1	Закрепление отсутствует
8889	374366.82	4309336.11	Аналитический метод	0.1	Закрепление отсутствует
8890	374405.54	4309322.89	Аналитический метод	0.1	Закрепление отсутствует
8891	374428.46	4309314.65	Аналитический метод	0.1	Закрепление отсутствует
8892	374447.42	4309308.05	Аналитический метод	0.1	Закрепление отсутствует
8893	374456.12	4309305.55	Аналитический метод	0.1	Закрепление отсутствует
8894	374466.41	4309303.03	Аналитический метод	0.1	Закрепление отсутствует
8895	374487.72	4309294.02	Аналитический метод	0.1	Закрепление отсутствует
8896	374519.30	4309280.90	Аналитический метод	0.1	Закрепление отсутствует
8897	374550.93	4309271.75	Аналитический метод	0.1	Закрепление отсутствует
8898	374577.01	4309262.67	Аналитический метод	0.1	Закрепление отсутствует
8899	374595.95	4309254.48	Аналитический метод	0.1	Закрепление отсутствует
8900	374609.41	4309251.92	Аналитический метод	0.1	Закрепление отсутствует
8901	374637.85	4309242.02	Аналитический метод	0.1	Закрепление отсутствует
8902	374671.83	4309229.66	Аналитический метод	0.1	Закрепление отсутствует
8903	374712.92	4309215.62	Аналитический метод	0.1	Закрепление отсутствует
8904	374733.45	4309207.41	Аналитический метод	0.1	Закрепление отсутствует



2. Сведения о характерных точках границ объекта					
Обозначение характерных точек границ	Координаты, м		Метод определения координат характерной точки	Средняя квадратическая погрешность положения характерной точки (Mt), м	Описание обозначения точки на местности (при наличии)
	X	Y			
1	2	3	4	5	6
8905	374748.39	4309196.89	Аналитический метод	0.1	Закрепление отсутствует
8906	374770.41	4309181.51	Аналитический метод	0.1	Закрепление отсутствует
8907	374801.18	4309166.82	Аналитический метод	0.1	Закрепление отсутствует
8908	374854.98	4309153.40	Аналитический метод	0.1	Закрепление отсутствует
8909	374908.77	4309139.20	Аналитический метод	0.1	Закрепление отсутствует
8910	374941.18	4309128.45	Аналитический метод	0.1	Закрепление отсутствует
8911	374985.51	4309119.13	Аналитический метод	0.1	Закрепление отсутствует
8912	375021.85	4309105.94	Аналитический метод	0.1	Закрепление отсутствует
8913	375029.74	4309102.66	Аналитический метод	0.1	Закрепление отсутствует
8914	375059.77	4309092.74	Аналитический метод	0.1	Закрепление отсутствует
8915	375083.54	4309089.25	Аналитический метод	0.1	Закрепление отсутствует
8916	375101.74	4309085.04	Аналитический метод	0.1	Закрепление отсутствует
8917	375122.26	4309076.03	Аналитический метод	0.1	Закрепление отсутствует
8918	375142.06	4309072.59	Аналитический метод	0.1	Закрепление отсутствует
8919	375161.14	4309074.72	Аналитический метод	0.1	Закрепление отсутствует
8920	375191.98	4309065.58	Аналитический метод	0.1	Закрепление отсутствует
8921	375213.38	4309062.92	Аналитический метод	0.1	Закрепление отсутствует
8922	375225.98	4309055.60	Аналитический метод	0.1	Закрепление отсутствует
8923	375245.65	4309041.85	Аналитический метод	0.1	Закрепление отсутствует
8924	375274.08	4309031.15	Аналитический метод	0.1	Закрепление отсутствует
8925	375311.26	4309021.13	Аналитический метод	0.1	Закрепление отсутствует
8926	375350.03	4309011.89	Аналитический метод	0.1	Закрепление отсутствует
8927	375369.78	4309004.48	Аналитический метод	0.1	Закрепление отсутствует
8928	375397.46	4308996.97	Аналитический метод	0.1	Закрепление отсутствует
8929	375423.61	4308993.45	Аналитический метод	0.1	Закрепление отсутствует



2. Сведения о характерных точках границ объекта

Обозначение характерных точек границ	Координаты, м		Метод определения координат характерной точки	Средняя квадратическая погрешность положения характерной точки (Mt), м	Описание обозначения точки на местности (при наличии)
	X	Y			
1	2	3	4	5	6
8930	375448.92	4308985.97	Аналитический метод	0.1	Закрепление отсутствует
8931	375483.65	4308971.22	Аналитический метод	0.1	Закрепление отсутствует
8932	375550.01	4308947.32	Аналитический метод	0.1	Закрепление отсутствует
8933	375582.40	4308934.98	Аналитический метод	0.1	Закрепление отсутствует
8934	375614.82	4308925.82	Аналитический метод	0.1	Закрепление отсутствует
8935	375641.64	4308912.76	Аналитический метод	0.1	Закрепление отсутствует
8936	375679.50	4308894.79	Аналитический метод	0.1	Закрепление отсутствует
8937	375716.51	4308872.08	Аналитический метод	0.1	Закрепление отсутствует
8938	375759.12	4308852.46	Аналитический метод	0.1	Закрепление отсутствует
8939	375777.19	4308838.72	Аналитический метод	0.1	Закрепление отсутствует
8940	375800.86	4308827.30	Аналитический метод	0.1	Закрепление отсутствует
8941	375821.40	4308819.88	Аналитический метод	0.1	Закрепление отсутствует
8942	375833.30	4308819.72	Аналитический метод	0.1	Закрепление отсутствует
8943	375852.98	4308806.76	Аналитический метод	0.1	Закрепление отсутствует
8944	375881.35	4308791.30	Аналитический метод	0.1	Закрепление отсутствует
8945	375920.87	4308778.87	Аналитический метод	0.1	Закрепление отсутствует
8946	375949.27	4308765.00	Аналитический метод	0.1	Закрепление отсутствует
8947	375969.82	4308758.37	Аналитический метод	0.1	Закрепление отсутствует
8948	375987.98	4308750.99	Аналитический метод	0.1	Закрепление отсутствует
8949	376011.01	4308751.48	Аналитический метод	0.1	Закрепление отсутствует
8950	376028.41	4308747.28	Аналитический метод	0.1	Закрепление отсутствует
8951	376040.23	4308740.77	Аналитический метод	0.1	Закрепление отсутствует
8952	376054.47	4308736.61	Аналитический метод	0.1	Закрепление отсутствует
8953	376071.15	4308737.19	Аналитический метод	0.1	Закрепление отсутствует
8954	376078.97	4308728.35	Аналитический метод	0.1	Закрепление отсутствует



2. Сведения о характерных точках границ объекта					
Обозначение характерных точек границ	Координаты, м		Метод определения координат характерной точки	Средняя квадратическая погрешность положения характерной точки (Mt), м	Описание обозначения точки на местности (при наличии)
	X	Y			
1	2	3	4	5	6
8955	376098.80	4308727.29	Аналитический метод	0.1	Закрепление отсутствует
8956	376117.85	4308727.04	Аналитический метод	0.1	Закрепление отсутствует
8957	376142.36	4308719.57	Аналитический метод	0.1	Закрепление отсутствует
8958	376167.63	4308709.71	Аналитический метод	0.1	Закрепление отсутствует
8959	376192.07	4308697.48	Аналитический метод	0.1	Закрепление отсутствует
8960	376233.97	4308684.22	Аналитический метод	0.1	Закрепление отсутствует
8961	376279.12	4308676.48	Аналитический метод	0.1	Закрепление отсутствует
8962	376348.79	4308665.29	Аналитический метод	0.1	Закрепление отсутствует
8963	376433.06	4308635.07	Аналитический метод	0.1	Закрепление отсутствует
8964	376578.18	4308604.04	Аналитический метод	0.1	Закрепление отсутствует
8965	376720.73	4308578.33	Аналитический метод	0.1	Закрепление отсутствует
8966	376853.01	4308576.58	Аналитический метод	0.1	Закрепление отсутствует
8967	377024.94	4308571.65	Аналитический метод	0.1	Закрепление отсутствует
8968	377173.09	4308569.69	Аналитический метод	0.1	Закрепление отсутствует
8969	377241.88	4308568.77	Аналитический метод	0.1	Закрепление отсутствует
8970	377301.34	4308563.09	Аналитический метод	0.1	Закрепление отсутствует
8971	377346.91	4308557.86	Аналитический метод	0.1	Закрепление отсутствует
8972	377418.92	4308550.28	Аналитический метод	0.1	Закрепление отсутствует
8973	377443.36	4308547.98	Аналитический метод	0.1	Закрепление отсутствует
8974	377490.99	4308548.01	Аналитический метод	0.1	Закрепление отсутствует
8975	377525.32	4308542.92	Аналитический метод	0.1	Закрепление отсутствует
8976	377555.76	4308543.18	Аналитический метод	0.1	Закрепление отсутствует
8977	377606.61	4308537.21	Аналитический метод	0.1	Закрепление отсутствует
8978	377648.94	4308536.65	Аналитический метод	0.1	Закрепление отсутствует
8979	377704.49	4308535.25	Аналитический метод	0.1	Закрепление отсутствует



2. Сведения о характерных точках границ объекта

Обозначение характерных точек границ	Координаты, м		Метод определения координат характерной точки	Средняя квадратическая погрешность положения характерной точки (Mt), м	Описание обозначения точки на местности (при наличии)
	X	Y			
1	2	3	4	5	6
8980	377776.57	4308532.97	Аналитический метод	0.1	Закрепление отсутствует
8981	377807.00	4308533.23	Аналитический метод	0.1	Закрепление отсутствует
8982	377846.05	4308534.70	Аналитический метод	0.1	Закрепление отсутствует
8983	377874.51	4308535.64	Аналитический метод	0.1	Закрепление отсутствует
8984	377894.98	4308533.39	Аналитический метод	0.1	Закрепление отсутствует
8985	377919.47	4308534.38	Аналитический метод	0.1	Закрепление отсутствует
8986	377941.37	4308539.38	Аналитический метод	0.1	Закрепление отсутствует
8987	377992.30	4308538.71	Аналитический метод	0.1	Закрепление отсутствует
8988	378033.95	4308536.83	Аналитический метод	0.1	Закрепление отсутствует
8989	378045.88	4308538.66	Аналитический метод	0.1	Закрепление отсутствует
8990	378074.32	4308538.28	Аналитический метод	0.1	Закрепление отсутствует
8991	378098.12	4308537.30	Аналитический метод	0.1	Закрепление отсутствует
8992	378110.04	4308537.81	Аналитический метод	0.1	Закрепление отсутствует
8993	378122.60	4308537.64	Аналитический метод	0.1	Закрепление отсутствует
8994	378135.82	4308536.80	Аналитический метод	0.1	Закрепление отсутствует
8995	378155.66	4308536.54	Аналитический метод	0.1	Закрепление отсутствует
8996	378179.50	4308538.21	Аналитический метод	0.1	Закрепление отсутствует
8997	378190.74	4308537.40	Аналитический метод	0.1	Закрепление отсутствует
8998	378202.01	4308539.90	Аналитический метод	0.1	Закрепление отсутствует
8999	378213.63	4308542.42	Аналитический метод	0.1	Закрепление отсутствует
9000	378214.39	4308544.22	Аналитический метод	0.1	Закрепление отсутствует
7602	378214.80	4308548.13	Аналитический метод	0.1	Закрепление отсутствует
9001	378341.34	4322282.05	Аналитический метод	0.1	Закрепление отсутствует
9002	378341.00	4322282.28	Аналитический метод	0.1	Закрепление отсутствует
9003	378182.47	4322411.30	Аналитический метод	0.1	Закрепление отсутствует



2. Сведения о характерных точках границ объекта

Обозначение характерных точек границ	Координаты, м		Метод определения координат характерной точки	Средняя квадратическая погрешность положения характерной точки (Mt), м	Описание обозначения точки на местности (при наличии)
	X	Y			
1	2	3	4	5	6
9004	378106.41	4321106.90	Аналитический метод	0.1	Закрепление отсутствует
9005	376869.16	4320471.55	Аналитический метод	0.1	Закрепление отсутствует
9006	376095.28	4320079.84	Аналитический метод	0.1	Закрепление отсутствует
9007	376100.06	4320036.84	Аналитический метод	0.1	Закрепление отсутствует
9008	376334.13	4319807.55	Аналитический метод	0.1	Закрепление отсутствует
9009	376396.23	4319305.96	Аналитический метод	0.1	Закрепление отсутствует
9010	376395.70	4319305.19	Аналитический метод	0.1	Закрепление отсутствует
9011	376231.00	4318878.72	Аналитический метод	0.1	Закрепление отсутствует
9012	375885.27	4318427.33	Аналитический метод	0.1	Закрепление отсутствует
9013	375885.09	4318426.98	Аналитический метод	0.1	Закрепление отсутствует
9014	375880.31	4318250.23	Аналитический метод	0.1	Закрепление отсутствует
9015	376529.99	4317557.57	Аналитический метод	0.1	Закрепление отсутствует
9016	375178.09	4316057.58	Аналитический метод	0.1	Закрепление отсутствует
9017	375053.00	4317247.06	Аналитический метод	0.1	Закрепление отсутствует
9018	375163.00	4317777.31	Аналитический метод	0.1	Закрепление отсутствует
9019	374891.17	4318378.84	Аналитический метод	0.1	Закрепление отсутствует
9020	374776.82	4318240.68	Аналитический метод	0.1	Закрепление отсутствует
9021	374604.85	4317567.12	Аналитический метод	0.1	Закрепление отсутствует
9022	374604.09	4317567.47	Аналитический метод	0.1	Закрепление отсутствует
9023	374604.00	4317567.12	Аналитический метод	0.1	Закрепление отсутствует
9024	373057.06	4318288.42	Аналитический метод	0.1	Закрепление отсутствует
9025	371585.77	4317141.96	Аналитический метод	0.1	Закрепление отсутствует
9026	369871.62	4314633.57	Аналитический метод	0.1	Закрепление отсутствует
9027	371093.28	4314124.85	Аналитический метод	0.1	Закрепление отсутствует
9028	371588.81	4312215.71	Аналитический метод	0.1	Закрепление отсутствует



2. Сведения о характерных точках границ объекта

Обозначение характерных точек границ	Координаты, м		Метод определения координат характерной точки	Средняя квадратическая погрешность положения характерной точки (Mt), м	Описание обозначения точки на местности (при наличии)
	X	Y			
1	2	3	4	5	6
9029	371722.86	4312250.15	Аналитический метод	0.1	Закрепление отсутствует
9030	371788.09	4312217.36	Аналитический метод	0.1	Закрепление отсутствует
9031	371802.57	4312239.91	Аналитический метод	0.1	Закрепление отсутствует
9032	372126.79	4312791.25	Аналитический метод	0.1	Закрепление отсутствует
9033	373064.29	4313727.03	Аналитический метод	0.1	Закрепление отсутствует
9034	373444.62	4314105.41	Аналитический метод	0.1	Закрепление отсутствует
9035	373451.70	4314112.43	Аналитический метод	0.1	Закрепление отсутствует
9036	373673.43	4314333.06	Аналитический метод	0.1	Закрепление отсутствует
9037	373769.22	4314427.96	Аналитический метод	0.1	Закрепление отсутствует
9038	374042.69	4314694.31	Аналитический метод	0.1	Закрепление отсутствует
9039	374160.89	4314809.45	Аналитический метод	0.1	Закрепление отсутствует
9040	374473.14	4315111.65	Аналитический метод	0.1	Закрепление отсутствует
9041	374736.33	4315367.27	Аналитический метод	0.1	Закрепление отсутствует
9042	375190.32	4315806.19	Аналитический метод	0.1	Закрепление отсутствует
9043	375347.39	4315955.66	Аналитический метод	0.1	Закрепление отсутствует
9044	375841.23	4316508.26	Аналитический метод	0.1	Закрепление отсутствует
9045	376148.63	4316854.15	Аналитический метод	0.1	Закрепление отсутствует
9046	376514.95	4317273.57	Аналитический метод	0.1	Закрепление отсутствует
9047	377112.63	4317950.17	Аналитический метод	0.1	Закрепление отсутствует
9048	377185.45	4318032.58	Аналитический метод	0.1	Закрепление отсутствует
9049	377192.32	4318040.29	Аналитический метод	0.1	Закрепление отсутствует
9050	377215.18	4318066.13	Аналитический метод	0.1	Закрепление отсутствует
9051	377826.55	4318787.40	Аналитический метод	0.1	Закрепление отсутствует
9052	378143.01	4319160.77	Аналитический метод	0.1	Закрепление отсутствует
9053	378239.19	4319278.83	Аналитический метод	0.1	Закрепление отсутствует



2. Сведения о характерных точках границ объекта

Обозначение характерных точек границ	Координаты, м		Метод определения координат характерной точки	Средняя квадратическая погрешность положения характерной точки (Mt), м	Описание обозначения точки на местности (при наличии)
	X	Y			
1	2	3	4	5	6
9054	378267.79	4320195.31	Аналитический метод	0.1	Закрепление отсутствует
9055	378285.39	4320669.28	Аналитический метод	0.1	Закрепление отсутствует
9056	378301.36	4321145.15	Аналитический метод	0.1	Закрепление отсутствует
9057	378313.44	4321505.09	Аналитический метод	0.1	Закрепление отсутствует
9058	378329.64	4321957.12	Аналитический метод	0.1	Закрепление отсутствует
9001	378341.34	4322282.05	Аналитический метод	0.1	Закрепление отсутствует
9059	378848.86	4323393.74	Аналитический метод	0.1	Закрепление отсутствует
9060	378781.02	4323442.34	Аналитический метод	0.1	Закрепление отсутствует
9061	378703.58	4323502.30	Аналитический метод	0.1	Закрепление отсутствует
9062	378641.08	4323396.25	Аналитический метод	0.1	Закрепление отсутствует
9063	378628.97	4323394.72	Аналитический метод	0.1	Закрепление отсутствует
9064	378597.98	4323333.55	Аналитический метод	0.1	Закрепление отсутствует
9065	378509.47	4323199.25	Аналитический метод	0.1	Закрепление отсутствует
9066	378477.76	4323141.73	Аналитический метод	0.1	Закрепление отсутствует
9067	378467.21	4323077.55	Аналитический метод	0.1	Закрепление отсутствует
9068	378419.11	4322564.89	Аналитический метод	0.1	Закрепление отсутствует
9069	378407.75	4322557.23	Аналитический метод	0.1	Закрепление отсутствует
9070	378411.55	4322484.59	Аналитический метод	0.1	Закрепление отсутствует
9071	378397.56	4322311.20	Аналитический метод	0.1	Закрепление отсутствует
9072	378391.47	4322246.89	Аналитический метод	0.1	Закрепление отсутствует
9073	378390.68	4322247.50	Аналитический метод	0.1	Закрепление отсутствует
9074	378292.08	4319375.84	Аналитический метод	0.1	Закрепление отсутствует
9075	378303.90	4319346.94	Аналитический метод	0.1	Закрепление отсутствует
9076	378405.77	4319465.34	Аналитический метод	0.1	Закрепление отсутствует
9077	378405.92	4319465.23	Аналитический метод	0.1	Закрепление отсутствует



2. Сведения о характерных точках границ объекта

Обозначение характерных точек границ	Координаты, м		Метод определения координат характерной точки	Средняя квадратическая погрешность положения характерной точки (Mt), м	Описание обозначения точки на местности (при наличии)
	X	Y			
1	2	3	4	5	6
9078	378444.63	4319433.75	Аналитический метод	0.1	Закрепление отсутствует
9079	377217.19	4317993.27	Аналитический метод	0.1	Закрепление отсутствует
9080	377136.15	4317901.27	Аналитический метод	0.1	Закрепление отсутствует
9081	376954.96	4317696.43	Аналитический метод	0.1	Закрепление отсутствует
9082	376363.17	4317023.77	Аналитический метод	0.1	Закрепление отсутствует
9083	376081.99	4316702.04	Аналитический метод	0.1	Закрепление отсутствует
9084	375686.36	4316260.48	Аналитический метод	0.1	Закрепление отсутствует
9085	375383.09	4315920.64	Аналитический метод	0.1	Закрепление отсутствует
9086	375051.16	4315602.69	Аналитический метод	0.1	Закрепление отсутствует
9087	374750.69	4315311.53	Аналитический метод	0.1	Закрепление отсутствует
9088	374353.18	4314925.87	Аналитический метод	0.1	Закрепление отсутствует
9089	373702.84	4314291.86	Аналитический метод	0.1	Закрепление отсутствует
9090	372902.34	4313494.89	Аналитический метод	0.1	Закрепление отсутствует
9091	372164.51	4312758.27	Аналитический метод	0.1	Закрепление отсутствует
9092	371837.90	4312192.28	Аналитический метод	0.1	Закрепление отсутствует
9093	372606.00	4311805.94	Аналитический метод	0.1	Закрепление отсутствует
9094	372615.07	4311801.35	Аналитический метод	0.1	Закрепление отсутствует
9095	372849.55	4312169.36	Аналитический метод	0.1	Закрепление отсутствует
9096	373123.98	4312557.42	Аналитический метод	0.1	Закрепление отсутствует
9097	373231.55	4312710.22	Аналитический метод	0.1	Закрепление отсутствует
9098	373273.05	4312782.62	Аналитический метод	0.1	Закрепление отсутствует
9099	373435.86	4312869.50	Аналитический метод	0.1	Закрепление отсутствует
9100	373467.99	4312876.32	Аналитический метод	0.1	Закрепление отсутствует
9101	373499.65	4312880.11	Аналитический метод	0.1	Закрепление отсутствует
9102	373563.46	4312878.69	Аналитический метод	0.1	Закрепление отсутствует



2. Сведения о характерных точках границ объекта					
Обозначение характерных точек границ	Координаты, м		Метод определения координат характерной точки	Средняя квадратическая погрешность положения характерной точки (Mt), м	Описание обозначения точки на местности (при наличии)
	X	Y			
1	2	3	4	5	6
9103	373611.99	4312870.14	Аналитический метод	0.1	Закрепление отсутствует
9104	373633.69	4312863.81	Аналитический метод	0.1	Закрепление отсутствует
9105	373699.37	4312843.79	Аналитический метод	0.1	Закрепление отсутствует
9106	374020.94	4312733.71	Аналитический метод	0.1	Закрепление отсутствует
9107	374076.05	4312720.45	Аналитический метод	0.1	Закрепление отсутствует
9108	374110.36	4312719.52	Аналитический метод	0.1	Закрепление отсутствует
9109	374141.26	4312725.87	Аналитический метод	0.1	Закрепление отсутствует
9110	374169.71	4312743.30	Аналитический метод	0.1	Закрепление отсутствует
9111	374264.09	4312809.07	Аналитический метод	0.1	Закрепление отсутствует
9112	374289.18	4312843.95	Аналитический метод	0.1	Закрепление отсутствует
9113	374301.17	4312854.38	Аналитический метод	0.1	Закрепление отсутствует
9114	374348.06	4312902.11	Аналитический метод	0.1	Закрепление отсутствует
9115	374362.61	4312911.90	Аналитический метод	0.1	Закрепление отсутствует
9116	374419.27	4312936.94	Аналитический метод	0.1	Закрепление отсутствует
9117	374497.99	4312964.75	Аналитический метод	0.1	Закрепление отсутствует
9118	374548.30	4312978.96	Аналитический метод	0.1	Закрепление отсутствует
9119	374615.08	4313001.47	Аналитический метод	0.1	Закрепление отсутствует
9120	374649.54	4313016.54	Аналитический метод	0.1	Закрепление отсутствует
9121	374691.33	4313042.03	Аналитический метод	0.1	Закрепление отсутствует
9122	374716.19	4313061.62	Аналитический метод	0.1	Закрепление отсутствует
9123	374775.96	4313092.06	Аналитический метод	0.1	Закрепление отсутствует
9124	374839.53	4313119.60	Аналитический метод	0.1	Закрепление отсутствует
9125	374913.47	4313147.92	Аналитический метод	0.1	Закрепление отсутствует
9126	374971.05	4313169.42	Аналитический метод	0.1	Закрепление отсутствует
9127	375026.57	4313188.10	Аналитический метод	0.1	Закрепление отсутствует



2. Сведения о характерных точках границ объекта

Обозначение характерных точек границ	Координаты, м		Метод определения координат характерной точки	Средняя квадратическая погрешность положения характерной точки (Mt), м	Описание обозначения точки на местности (при наличии)
	X	Y			
1	2	3	4	5	6
9128	375042.47	4313194.19	Аналитический метод	0.1	Закрепление отсутствует
9129	375080.55	4313209.70	Аналитический метод	0.1	Закрепление отсутствует
9130	375099.41	4313221.39	Аналитический метод	0.1	Закрепление отсутствует
9131	375112.15	4313231.17	Аналитический метод	0.1	Закрепление отсутствует
9132	375124.09	4313244.22	Аналитический метод	0.1	Закрепление отсутствует
9133	375172.35	4313331.62	Аналитический метод	0.1	Закрепление отсутствует
9134	375257.28	4313418.45	Аналитический метод	0.1	Закрепление отсутствует
9135	375382.49	4313518.15	Аналитический метод	0.1	Закрепление отсутствует
9136	375475.21	4313571.46	Аналитический метод	0.1	Закрепление отсутствует
9137	375571.92	4313642.11	Аналитический метод	0.1	Закрепление отсутствует
9138	375683.89	4313801.63	Аналитический метод	0.1	Закрепление отсутствует
9139	375818.11	4314013.62	Аналитический метод	0.1	Закрепление отсутствует
9140	375657.80	4314080.82	Аналитический метод	0.1	Закрепление отсутствует
9141	375459.09	4314157.33	Аналитический метод	0.1	Закрепление отсутствует
9142	375345.41	4314179.53	Аналитический метод	0.1	Закрепление отсутствует
9143	375296.78	4314247.41	Аналитический метод	0.1	Закрепление отсутствует
9144	375404.32	4314394.39	Аналитический метод	0.1	Закрепление отсутствует
9145	375390.83	4314583.74	Аналитический метод	0.1	Закрепление отсутствует
9146	375370.06	4314946.49	Аналитический метод	0.1	Закрепление отсутствует
9147	375468.10	4315106.21	Аналитический метод	0.1	Закрепление отсутствует
9148	375420.76	4315136.92	Аналитический метод	0.1	Закрепление отсутствует
9149	375491.70	4315275.62	Аналитический метод	0.1	Закрепление отсутствует
9150	375497.78	4315342.09	Аналитический метод	0.1	Закрепление отсутствует
9151	375541.29	4315426.81	Аналитический метод	0.1	Закрепление отсутствует
9152	375569.64	4315545.59	Аналитический метод	0.1	Закрепление отсутствует



2. Сведения о характерных точках границ объекта

Обозначение характерных точек границ	Координаты, м		Метод определения координат характерной точки	Средняя квадратическая погрешность положения характерной точки (Mt), м	Описание обозначения точки на местности (при наличии)
	X	Y			
1	2	3	4	5	6
9153	375617.82	4315613.16	Аналитический метод	0.1	Закрепление отсутствует
9154	375713.99	4315551.11	Аналитический метод	0.1	Закрепление отсутствует
9155	375798.56	4315696.34	Аналитический метод	0.1	Закрепление отсутствует
9156	375762.64	4315749.71	Аналитический метод	0.1	Закрепление отсутствует
9157	375793.29	4315818.41	Аналитический метод	0.1	Закрепление отсутствует
9158	375926.24	4315897.84	Аналитический метод	0.1	Закрепление отсутствует
9159	376010.72	4316014.19	Аналитический метод	0.1	Закрепление отсутствует
9160	376345.18	4316558.13	Аналитический метод	0.1	Закрепление отсутствует
9161	377065.08	4317584.80	Аналитический метод	0.1	Закрепление отсутствует
9162	377312.99	4317910.19	Аналитический метод	0.1	Закрепление отсутствует
9163	377407.59	4317828.12	Аналитический метод	0.1	Закрепление отсутствует
9164	377529.51	4317815.37	Аналитический метод	0.1	Закрепление отсутствует
9165	377592.44	4317935.00	Аналитический метод	0.1	Закрепление отсутствует
9166	377617.03	4318055.25	Аналитический метод	0.1	Закрепление отсутствует
9167	377709.88	4318033.99	Аналитический метод	0.1	Закрепление отсутствует
9168	377774.23	4318100.34	Аналитический метод	0.1	Закрепление отсутствует
9169	377842.51	4318052.65	Аналитический метод	0.1	Закрепление отсутствует
9170	377897.74	4318035.59	Аналитический метод	0.1	Закрепление отсутствует
9171	377956.50	4318099.14	Аналитический метод	0.1	Закрепление отсутствует
9172	378010.23	4318068.84	Аналитический метод	0.1	Закрепление отсутствует
9173	378482.30	4318954.58	Аналитический метод	0.1	Закрепление отсутствует
9174	378482.63	4318955.18	Аналитический метод	0.1	Закрепление отсутствует
9175	378486.33	4318959.82	Аналитический метод	0.1	Закрепление отсутствует
9176	378572.18	4319039.63	Аналитический метод	0.1	Закрепление отсутствует
9177	378446.12	4319165.47	Аналитический метод	0.1	Закрепление отсутствует



2. Сведения о характерных точках границ объекта

Обозначение характерных точек границ	Координаты, м		Метод определения координат характерной точки	Средняя квадратическая погрешность положения характерной точки (Mt), м	Описание обозначения точки на местности (при наличии)
	X	Y			
1	2	3	4	5	6
9178	378563.16	4322160.65	Аналитический метод	0.1	Закрепление отсутствует
9179	378582.26	4322499.82	Аналитический метод	0.1	Закрепление отсутствует
9180	378644.37	4323082.62	Аналитический метод	0.1	Закрепление отсутствует
9059	378848.86	4323393.74	Аналитический метод	0.1	Закрепление отсутствует
9181	380306.27	4319173.42	Аналитический метод	0.1	Закрепление отсутствует
9182	380301.71	4319180.92	Аналитический метод	0.1	Закрепление отсутствует
9183	380189.38	4319292.03	Аналитический метод	0.1	Закрепление отсутствует
9184	380098.98	4319409.41	Аналитический метод	0.1	Закрепление отсутствует
9185	379991.83	4319522.91	Аналитический метод	0.1	Закрепление отсутствует
9186	379802.41	4320129.46	Аналитический метод	0.1	Закрепление отсутствует
9187	379792.05	4320118.99	Аналитический метод	0.1	Закрепление отсутствует
9188	378516.02	4318932.81	Аналитический метод	0.1	Закрепление отсутствует
9189	378045.08	4318049.19	Аналитический метод	0.1	Закрепление отсутствует
9190	378163.01	4317982.68	Аналитический метод	0.1	Закрепление отсутствует
9191	378180.12	4317905.12	Аналитический метод	0.1	Закрепление отсутствует
9192	378230.55	4317874.86	Аналитический метод	0.1	Закрепление отсутствует
9193	378228.56	4317826.10	Аналитический метод	0.1	Закрепление отсутствует
9194	378163.51	4317789.16	Аналитический метод	0.1	Закрепление отсутствует
9195	378153.19	4317708.11	Аналитический метод	0.1	Закрепление отсутствует
9196	378090.86	4317724.81	Аналитический метод	0.1	Закрепление отсутствует
9197	377883.47	4317824.78	Аналитический метод	0.1	Закрепление отсутствует
9198	377816.58	4317847.25	Аналитический метод	0.1	Закрепление отсутствует
9199	377648.41	4317706.14	Аналитический метод	0.1	Закрепление отсутствует
9200	377734.21	4317527.39	Аналитический метод	0.1	Закрепление отсутствует
9201	377722.34	4317490.38	Аналитический метод	0.1	Закрепление отсутствует



2. Сведения о характерных точках границ объекта					
Обозначение характерных точек границ	Координаты, м		Метод определения координат характерной точки	Средняя квадратическая погрешность положения характерной точки (Mt), м	Описание обозначения точки на местности (при наличии)
	X	Y			
1	2	3	4	5	6
9202	377954.78	4317406.55	Аналитический метод	0.1	Закрепление отсутствует
9203	377950.53	4317176.88	Аналитический метод	0.1	Закрепление отсутствует
9204	378031.19	4317096.94	Аналитический метод	0.1	Закрепление отсутствует
9205	378018.61	4317072.50	Аналитический метод	0.1	Закрепление отсутствует
9206	377987.99	4317026.15	Аналитический метод	0.1	Закрепление отсутствует
9207	377962.11	4316940.70	Аналитический метод	0.1	Закрепление отсутствует
9208	377730.78	4316795.95	Аналитический метод	0.1	Закрепление отсутствует
9209	377703.70	4316685.14	Аналитический метод	0.1	Закрепление отсутствует
9210	377709.26	4316598.10	Аналитический метод	0.1	Закрепление отсутствует
9211	377684.22	4316559.05	Аналитический метод	0.1	Закрепление отсутствует
9212	377604.06	4316571.52	Аналитический метод	0.1	Закрепление отсутствует
9213	377486.66	4316445.93	Аналитический метод	0.1	Закрепление отсутствует
9214	377491.62	4316223.62	Аналитический метод	0.1	Закрепление отсутствует
9215	377539.68	4316063.81	Аналитический метод	0.1	Закрепление отсутствует
9216	377486.89	4316016.59	Аналитический метод	0.1	Закрепление отсутствует
9217	377365.36	4316073.15	Аналитический метод	0.1	Закрепление отсутствует
9218	377306.22	4316124.18	Аналитический метод	0.1	Закрепление отсутствует
9219	377268.40	4316126.04	Аналитический метод	0.1	Закрепление отсутствует
9220	377240.28	4316056.93	Аналитический метод	0.1	Закрепление отсутствует
9221	377283.08	4316017.48	Аналитический метод	0.1	Закрепление отсутствует
9222	377284.98	4315999.35	Аналитический метод	0.1	Закрепление отсутствует
9223	377410.80	4315911.73	Аналитический метод	0.1	Закрепление отсутствует
9224	377423.61	4315896.99	Аналитический метод	0.1	Закрепление отсутствует
9225	377488.10	4315828.47	Аналитический метод	0.1	Закрепление отсутствует
9226	377468.42	4315813.25	Аналитический метод	0.1	Закрепление отсутствует



2. Сведения о характерных точках границ объекта

Обозначение характерных точек границ	Координаты, м		Метод определения координат характерной точки	Средняя квадратическая погрешность положения характерной точки (Mt), м	Описание обозначения точки на местности (при наличии)
	X	Y			
1	2	3	4	5	6
9227	377405.32	4315730.89	Аналитический метод	0.1	Закрепление отсутствует
9228	377324.75	4315525.85	Аналитический метод	0.1	Закрепление отсутствует
9229	377350.09	4315494.32	Аналитический метод	0.1	Закрепление отсутствует
9230	377261.62	4315283.52	Аналитический метод	0.1	Закрепление отсутствует
9231	377217.63	4315273.73	Аналитический метод	0.1	Закрепление отсутствует
9232	377152.75	4315146.05	Аналитический метод	0.1	Закрепление отсутствует
9233	377120.93	4314907.02	Аналитический метод	0.1	Закрепление отсутствует
9234	377055.44	4314811.11	Аналитический метод	0.1	Закрепление отсутствует
9235	376928.91	4314809.04	Аналитический метод	0.1	Закрепление отсутствует
9236	376906.54	4314773.99	Аналитический метод	0.1	Закрепление отсутствует
9237	376823.24	4314790.09	Аналитический метод	0.1	Закрепление отсутствует
9238	376726.29	4314727.12	Аналитический метод	0.1	Закрепление отсутствует
9239	376721.61	4314643.02	Аналитический метод	0.1	Закрепление отсутствует
9240	376650.56	4314612.65	Аналитический метод	0.1	Закрепление отсутствует
9241	376567.18	4314486.23	Аналитический метод	0.1	Закрепление отсутствует
9242	376647.95	4314067.24	Аналитический метод	0.1	Закрепление отсутствует
9243	376583.44	4313911.73	Аналитический метод	0.1	Закрепление отсутствует
9244	376501.78	4313954.16	Аналитический метод	0.1	Закрепление отсутствует
9245	376381.77	4313971.26	Аналитический метод	0.1	Закрепление отсутствует
9246	376308.98	4313962.71	Аналитический метод	0.1	Закрепление отсутствует
9247	376140.43	4313890.25	Аналитический метод	0.1	Закрепление отсутствует
9248	376246.69	4313846.60	Аналитический метод	0.1	Закрепление отсутствует
9249	376185.47	4313342.63	Аналитический метод	0.1	Закрепление отсутствует
9250	376065.45	4313356.68	Аналитический метод	0.1	Закрепление отсутствует
9251	376021.56	4313027.84	Аналитический метод	0.1	Закрепление отсутствует



2. Сведения о характерных точках границ объекта					
Обозначение характерных точек границ	Координаты, м		Метод определения координат характерной точки	Средняя квадратическая погрешность положения характерной точки (Mt), м	Описание обозначения точки на местности (при наличии)
	X	Y			
1	2	3	4	5	6
9252	375994.90	4312832.53	Аналитический метод	0.1	Закрепление отсутствует
9253	375986.76	4312833.84	Аналитический метод	0.1	Закрепление отсутствует
9254	375778.47	4312897.95	Аналитический метод	0.1	Закрепление отсутствует
9255	375694.49	4312936.32	Аналитический метод	0.1	Закрепление отсутствует
9256	375547.80	4312841.63	Аналитический метод	0.1	Закрепление отсутствует
9257	375427.63	4312897.11	Аналитический метод	0.1	Закрепление отсутствует
9258	375346.13	4312983.14	Аналитический метод	0.1	Закрепление отсутствует
9259	375266.16	4313101.70	Аналитический метод	0.1	Закрепление отсутствует
9260	375185.44	4313140.58	Аналитический метод	0.1	Закрепление отсутствует
9261	375133.86	4313232.03	Аналитический метод	0.1	Закрепление отсутствует
9262	375130.65	4313238.82	Аналитический метод	0.1	Закрепление отсутствует
9263	375117.91	4313224.86	Аналитический метод	0.1	Закрепление отсутствует
9264	375104.25	4313214.38	Аналитический метод	0.1	Закрепление отсутствует
9265	375084.67	4313202.26	Аналитический метод	0.1	Закрепление отсутствует
9266	375045.86	4313186.38	Аналитический метод	0.1	Закрепление отсутствует
9267	375029.25	4313180.02	Аналитический метод	0.1	Закрепление отсутствует
9268	374973.70	4313161.34	Аналитический метод	0.1	Закрепление отсутствует
9269	374916.47	4313139.98	Аналитический метод	0.1	Закрепление отсутствует
9270	374842.28	4313111.55	Аналитический метод	0.1	Закрепление отсутствует
9271	374779.58	4313084.27	Аналитический метод	0.1	Закрепление отсутствует
9272	374721.13	4313054.70	Аналитический метод	0.1	Закрепление отсутствует
9273	374696.19	4313035.04	Аналитический метод	0.1	Закрепление отсутствует
9274	374653.47	4313008.98	Аналитический метод	0.1	Закрепление отсутствует
9275	374618.14	4312993.54	Аналитический метод	0.1	Закрепление отсутствует
9276	374550.82	4312970.83	Аналитический метод	0.1	Закрепление отсутствует



2. Сведения о характерных точках границ объекта

Обозначение характерных точек границ	Координаты, м		Метод определения координат характерной точки	Средняя квадратическая погрешность положения характерной точки (Mt), м	Описание обозначения точки на местности (при наличии)
	X	Y			
1	2	3	4	5	6
9277	374500.56	4312956.66	Аналитический метод	0.1	Закрепление отсутствует
9278	374422.41	4312929.06	Аналитический метод	0.1	Закрепление отсутствует
9279	374366.73	4312904.45	Аналитический метод	0.1	Закрепление отсутствует
9280	374353.52	4312895.55	Аналитический метод	0.1	Закрепление отсутствует
9281	374307.01	4312848.19	Аналитический метод	0.1	Закрепление отсутствует
9282	374295.51	4312838.18	Аналитический метод	0.1	Закрепление отсутствует
9283	374270.15	4312802.94	Аналитический метод	0.1	Закрепление отсутствует
9284	374174.36	4312736.16	Аналитический метод	0.1	Закрепление отсутствует
9285	374144.42	4312717.86	Аналитический метод	0.1	Закрепление отсутствует
9286	374111.12	4312710.99	Аналитический метод	0.1	Закрепление отсутствует
9287	374074.93	4312711.98	Аналитический метод	0.1	Закрепление отсутствует
9288	374018.57	4312725.54	Аналитический метод	0.1	Закрепление отсутствует
9289	373696.76	4312835.70	Аналитический метод	0.1	Закрепление отсутствует
9290	373631.27	4312855.65	Аналитический метод	0.1	Закрепление отсутствует
9291	373610.05	4312861.84	Аналитический метод	0.1	Закрепление отсутствует
9292	373562.62	4312870.21	Аналитический метод	0.1	Закрепление отсутствует
9293	373500.07	4312871.62	Аналитический метод	0.1	Закрепление отсутствует
9294	373469.39	4312867.94	Аналитический метод	0.1	Закрепление отсутствует
9295	373438.80	4312861.42	Аналитический метод	0.1	Закрепление отсутствует
9296	373279.21	4312776.29	Аналитический метод	0.1	Закрепление отсутствует
9297	373238.74	4312705.66	Аналитический метод	0.1	Закрепление отсутствует
9298	373130.93	4312552.51	Аналитический метод	0.1	Закрепление отсутствует
9299	372856.61	4312164.61	Аналитический метод	0.1	Закрепление отсутствует
9300	372622.77	4311797.54	Аналитический метод	0.1	Закрепление отсутствует
9301	372631.47	4311793.12	Аналитический метод	0.1	Закрепление отсутствует



2. Сведения о характерных точках границ объекта

Обозначение характерных точек границ	Координаты, м		Метод определения координат характерной точки	Средняя квадратическая погрешность положения характерной точки (Mt), м	Описание обозначения точки на местности (при наличии)
	X	Y			
1	2	3	4	5	6
9302	372952.23	4311631.75	Аналитический метод	0.1	Закрепление отсутствует
9303	373027.10	4311705.87	Аналитический метод	0.1	Закрепление отсутствует
9304	373163.52	4311817.38	Аналитический метод	0.1	Закрепление отсутствует
9305	373278.31	4311911.21	Аналитический метод	0.1	Закрепление отсутствует
9306	373390.31	4312002.77	Аналитический метод	0.1	Закрепление отсутствует
9307	373485.99	4312005.53	Аналитический метод	0.1	Закрепление отсутствует
9308	373769.24	4312011.40	Аналитический метод	0.1	Закрепление отсутствует
9309	374402.77	4312877.59	Аналитический метод	0.1	Закрепление отсутствует
9310	375095.69	4313151.69	Аналитический метод	0.1	Закрепление отсутствует
9311	375322.12	4313003.33	Аналитический метод	0.1	Закрепление отсутствует
9312	375383.55	4312876.25	Аналитический метод	0.1	Закрепление отсутствует
9313	375568.76	4312804.97	Аналитический метод	0.1	Закрепление отсутствует
9314	375719.03	4312854.67	Аналитический метод	0.1	Закрепление отсутствует
9315	375980.52	4312783.42	Аналитический метод	0.1	Закрепление отсутствует
9316	375987.98	4312781.85	Аналитический метод	0.1	Закрепление отсутствует
9317	376962.23	4312694.20	Аналитический метод	0.1	Закрепление отсутствует
9318	376937.60	4311963.25	Аналитический метод	0.1	Закрепление отсутствует
9319	377278.12	4311685.78	Аналитический метод	0.1	Закрепление отсутствует
9320	377263.62	4311402.59	Аналитический метод	0.1	Закрепление отсутствует
9321	376913.59	4311250.70	Аналитический метод	0.1	Закрепление отсутствует
9322	376894.69	4310689.42	Аналитический метод	0.1	Закрепление отсутствует
9323	376987.70	4310680.96	Аналитический метод	0.1	Закрепление отсутствует
9324	377080.24	4310670.37	Аналитический метод	0.1	Закрепление отсутствует
9325	377130.65	4310659.85	Аналитический метод	0.1	Закрепление отсутствует
9326	377141.20	4310657.59	Аналитический метод	0.1	Закрепление отсутствует



2. Сведения о характерных точках границ объекта

Обозначение характерных точек границ	Координаты, м		Метод определения координат характерной точки	Средняя квадратическая погрешность положения характерной точки (Mt), м	Описание обозначения точки на местности (при наличии)
	X	Y			
1	2	3	4	5	6
9327	377161.32	4310653.37	Аналитический метод	0.1	Закрепление отсутствует
9328	377206.27	4310640.27	Аналитический метод	0.1	Закрепление отсутствует
9329	377379.28	4310523.26	Аналитический метод	0.1	Закрепление отсутствует
9330	377421.79	4310512.49	Аналитический метод	0.1	Закрепление отсутствует
9331	377434.46	4310509.28	Аналитический метод	0.1	Закрепление отсутствует
9332	377428.72	4310514.12	Аналитический метод	0.1	Закрепление отсутствует
9333	377423.22	4310520.90	Аналитический метод	0.1	Закрепление отсутствует
9334	377419.82	4310525.89	Аналитический метод	0.1	Закрепление отсутствует
9335	377416.79	4310532.83	Аналитический метод	0.1	Закрепление отсутствует
9336	377415.88	4310536.53	Аналитический метод	0.1	Закрепление отсутствует
9337	377415.76	4310540.34	Аналитический метод	0.1	Закрепление отсутствует
9338	377416.42	4310544.09	Аналитический метод	0.1	Закрепление отсутствует
9339	377418.42	4310551.05	Аналитический метод	0.1	Закрепление отсутствует
9340	377422.58	4310564.48	Аналитический метод	0.1	Закрепление отсутствует
9341	377424.66	4310579.54	Аналитический метод	0.1	Закрепление отсутствует
9342	377425.76	4310600.69	Аналитический метод	0.1	Закрепление отсутствует
9343	377424.67	4310609.25	Аналитический метод	0.1	Закрепление отсутствует
9344	377424.02	4310612.06	Аналитический метод	0.1	Закрепление отсутствует
9345	377422.84	4310614.70	Аналитический метод	0.1	Закрепление отсутствует
9346	377421.17	4310617.06	Аналитический метод	0.1	Закрепление отсутствует
9347	377417.59	4310621.18	Аналитический метод	0.1	Закрепление отсутствует
9348	377413.47	4310626.81	Аналитический метод	0.1	Закрепление отсутствует
9349	377411.66	4310629.75	Аналитический метод	0.1	Закрепление отсутствует
9350	377410.35	4310632.96	Аналитический метод	0.1	Закрепление отсутствует
9351	377409.41	4310637.50	Аналитический метод	0.1	Закрепление отсутствует



2. Сведения о характерных точках границ объекта					
Обозначение характерных точек границ	Координаты, м		Метод определения координат характерной точки	Средняя квадратическая погрешность положения характерной точки (Mt), м	Описание обозначения точки на местности (при наличии)
	X	Y			
1	2	3	4	5	6
9352	377409.05	4310642.75	Аналитический метод	0.1	Закрепление отсутствует
9353	377409.49	4310647.99	Аналитический метод	0.1	Закрепление отсутствует
9354	377410.57	4310654.74	Аналитический метод	0.1	Закрепление отсутствует
9355	377411.93	4310660.86	Аналитический метод	0.1	Закрепление отсутствует
9356	377414.03	4310666.76	Аналитический метод	0.1	Закрепление отсутствует
9357	377415.13	4310669.35	Аналитический метод	0.1	Закрепление отсутствует
9358	377416.64	4310673.95	Аналитический метод	0.1	Закрепление отсутствует
9359	377417.45	4310680.21	Аналитический метод	0.1	Закрепление отсутствует
9360	377417.34	4310683.10	Аналитический метод	0.1	Закрепление отсутствует
9361	377416.65	4310685.92	Аналитический метод	0.1	Закрепление отсутствует
9362	377414.75	4310689.61	Аналитический метод	0.1	Закрепление отсутствует
9363	377413.15	4310691.87	Аналитический метод	0.1	Закрепление отсутствует
9364	377411.22	4310693.86	Аналитический метод	0.1	Закрепление отсутствует
9365	377408.24	4310696.06	Аналитический метод	0.1	Закрепление отсутствует
9366	377405.82	4310697.37	Аналитический метод	0.1	Закрепление отсутствует
9367	377403.21	4310698.24	Аналитический метод	0.1	Закрепление отсутствует
9368	377400.48	4310698.65	Аналитический метод	0.1	Закрепление отсутствует
9369	377397.37	4310698.85	Аналитический метод	0.1	Закрепление отсутствует
9370	377394.20	4310699.35	Аналитический метод	0.1	Закрепление отсутствует
9371	377390.51	4310700.71	Аналитический метод	0.1	Закрепление отсутствует
9372	377387.74	4310702.33	Аналитический метод	0.1	Закрепление отсутствует
9373	377385.34	4310704.45	Аналитический метод	0.1	Закрепление отсутствует
9374	377380.94	4310709.18	Аналитический метод	0.1	Закрепление отсутствует
9375	377375.17	4310714.42	Аналитический метод	0.1	Закрепление отсутствует
9376	377368.60	4310718.62	Аналитический метод	0.1	Закрепление отсутствует



2. Сведения о характерных точках границ объекта

Обозначение характерных точек границ	Координаты, м		Метод определения координат характерной точки	Средняя квадратическая погрешность положения характерной точки (Mt), м	Описание обозначения точки на местности (при наличии)
	X	Y			
1	2	3	4	5	6
9377	377360.08	4310723.11	Аналитический метод	0.1	Закрепление отсутствует
9378	377350.58	4310726.83	Аналитический метод	0.1	Закрепление отсутствует
9379	377345.54	4310729.22	Аналитический метод	0.1	Закрепление отсутствует
9380	377339.88	4310733.04	Аналитический метод	0.1	Закрепление отсутствует
9381	377337.13	4310735.48	Аналитический метод	0.1	Закрепление отсутствует
9382	377334.77	4310738.31	Аналитический метод	0.1	Закрепление отсутствует
9383	377332.87	4310741.45	Аналитический метод	0.1	Закрепление отсутствует
9384	377329.75	4310747.64	Аналитический метод	0.1	Закрепление отсутствует
9385	377324.89	4310754.11	Аналитический метод	0.1	Закрепление отсутствует
9386	377322.58	4310757.77	Аналитический метод	0.1	Закрепление отсутствует
9387	377320.86	4310761.74	Аналитический метод	0.1	Закрепление отсутствует
9388	377319.78	4310765.93	Аналитический метод	0.1	Закрепление отсутствует
9389	377318.83	4310771.41	Аналитический метод	0.1	Закрепление отсутствует
9390	377317.93	4310780.38	Аналитический метод	0.1	Закрепление отсутствует
9391	377318.35	4310789.40	Аналитический метод	0.1	Закрепление отсутствует
9392	377319.67	4310800.44	Аналитический метод	0.1	Закрепление отсутствует
9393	377324.70	4310817.47	Аналитический метод	0.1	Закрепление отсутствует
9394	377327.61	4310824.57	Аналитический метод	0.1	Закрепление отсутствует
9395	377331.88	4310830.94	Аналитический метод	0.1	Закрепление отсутствует
9396	377337.96	4310838.28	Аналитический метод	0.1	Закрепление отсутствует
9397	377346.64	4310852.70	Аналитический метод	0.1	Закрепление отсутствует
9398	377355.06	4310865.41	Аналитический метод	0.1	Закрепление отсутствует
9399	377358.59	4310869.98	Аналитический метод	0.1	Закрепление отсутствует
9400	377363.73	4310874.84	Аналитический метод	0.1	Закрепление отсутствует
9401	377366.83	4310877.02	Аналитический метод	0.1	Закрепление отсутствует



2. Сведения о характерных точках границ объекта

Обозначение характерных точек границ	Координаты, м		Метод определения координат характерной точки	Средняя квадратическая погрешность положения характерной точки (Mt), м	Описание обозначения точки на местности (при наличии)
	X	Y			
1	2	3	4	5	6
9402	377370.26	4310878.64	Аналитический метод	0.1	Закрепление отсутствует
9403	377375.73	4310880.01	Аналитический метод	0.1	Закрепление отсутствует
9404	377381.19	4310880.52	Аналитический метод	0.1	Закрепление отсутствует
9405	377386.65	4310880.01	Аналитический метод	0.1	Закрепление отсутствует
9406	377389.34	4310879.50	Аналитический метод	0.1	Закрепление отсутствует
9407	377391.88	4310878.78	Аналитический метод	0.1	Закрепление отсутствует
9408	377394.25	4310877.63	Аналитический метод	0.1	Закрепление отсутствует
9409	377397.06	4310875.49	Аналитический метод	0.1	Закрепление отсутствует
9410	377398.88	4310873.59	Аналитический метод	0.1	Закрепление отсутствует
9411	377400.34	4310871.39	Аналитический метод	0.1	Закрепление отсутствует
9412	377401.93	4310867.27	Аналитический метод	0.1	Закрепление отсутствует
9413	377403.00	4310862.66	Аналитический метод	0.1	Закрепление отсутствует
9414	377403.25	4310857.94	Аналитический метод	0.1	Закрепление отсутствует
9415	377403.13	4310854.32	Аналитический метод	0.1	Закрепление отсутствует
9416	377402.64	4310850.73	Аналитический метод	0.1	Закрепление отсутствует
9417	377401.42	4310847.32	Аналитический метод	0.1	Закрепление отсутствует
9418	377398.78	4310843.23	Аналитический метод	0.1	Закрепление отсутствует
9419	377396.81	4310840.14	Аналитический метод	0.1	Закрепление отсутствует
9420	377395.36	4310836.77	Аналитический метод	0.1	Закрепление отсутствует
9421	377394.48	4310833.21	Аналитический метод	0.1	Закрепление отсутствует
9422	377393.74	4310828.70	Аналитический метод	0.1	Закрепление отсутствует
9423	377393.51	4310825.93	Аналитический метод	0.1	Закрепление отсутствует
9424	377393.70	4310823.15	Аналитический метод	0.1	Закрепление отсутствует
9425	377394.31	4310820.44	Аналитический метод	0.1	Закрепление отсутствует
9426	377395.73	4310816.17	Аналитический метод	0.1	Закрепление отсутствует



2. Сведения о характерных точках границ объекта

Обозначение характерных точек границ	Координаты, м		Метод определения координат характерной точки	Средняя квадратическая погрешность положения характерной точки (Mt), м	Описание обозначения точки на местности (при наличии)
	X	Y			
1	2	3	4	5	6
9427	377397.24	4310814.01	Аналитический метод	0.1	Закрепление отсутствует
9428	377399.10	4310812.54	Аналитический метод	0.1	Закрепление отсутствует
9429	377401.81	4310812.07	Аналитический метод	0.1	Закрепление отсутствует
9430	377404.09	4310813.28	Аналитический метод	0.1	Закрепление отсутствует
9431	377405.74	4310815.23	Аналитический метод	0.1	Закрепление отсутствует
9432	377408.21	4310817.74	Аналитический метод	0.1	Закрепление отсутствует
9433	377411.02	4310819.87	Аналитический метод	0.1	Закрепление отсутствует
9434	377421.14	4310826.47	Аналитический метод	0.1	Закрепление отсутствует
9435	377436.06	4310833.93	Аналитический метод	0.1	Закрепление отсутствует
9436	377449.43	4310843.26	Аналитический метод	0.1	Закрепление отсутствует
9437	377458.56	4310852.12	Аналитический метод	0.1	Закрепление отсутствует
9438	377466.39	4310859.18	Аналитический метод	0.1	Закрепление отсутствует
9439	377468.79	4310860.98	Аналитический метод	0.1	Закрепление отсутствует
9440	377471.48	4310862.32	Аналитический метод	0.1	Закрепление отсутствует
9441	377475.37	4310863.36	Аналитический метод	0.1	Закрепление отсутствует
9442	377478.38	4310863.72	Аналитический метод	0.1	Закрепление отсутствует
9443	377481.41	4310863.64	Аналитический метод	0.1	Закрепление отсутствует
9444	377485.56	4310862.85	Аналитический метод	0.1	Закрепление отсутствует
9445	377488.52	4310861.87	Аналитический метод	0.1	Закрепление отсутствует
9446	377491.28	4310860.43	Аналитический метод	0.1	Закрепление отсутствует
9447	377493.78	4310858.57	Аналитический метод	0.1	Закрепление отсутствует
9448	377498.81	4310854.17	Аналитический метод	0.1	Закрепление отсутствует
9449	377501.67	4310850.64	Аналитический метод	0.1	Закрепление отсутствует
9450	377503.02	4310848.63	Аналитический метод	0.1	Закрепление отсутствует
9451	377504.01	4310846.42	Аналитический метод	0.1	Закрепление отсутствует



2. Сведения о характерных точках границ объекта

Обозначение характерных точек границ	Координаты, м		Метод определения координат характерной точки	Средняя квадратическая погрешность положения характерной точки (Mt), м	Описание обозначения точки на местности (при наличии)
	X	Y			
1	2	3	4	5	6
9452	377504.61	4310844.08	Аналитический метод	0.1	Закрепление отсутствует
9453	377506.44	4310832.89	Аналитический метод	0.1	Закрепление отсутствует
9454	377510.07	4310822.80	Аналитический метод	0.1	Закрепление отсутствует
9455	377513.83	4310815.02	Аналитический метод	0.1	Закрепление отсутствует
9456	377519.10	4310808.18	Аналитический метод	0.1	Закрепление отсутствует
9457	377520.64	4310806.57	Аналитический метод	0.1	Закрепление отсутствует
9458	377527.32	4310800.67	Аналитический метод	0.1	Закрепление отсутствует
9459	377534.90	4310795.98	Аналитический метод	0.1	Закрепление отсутствует
9460	377541.38	4310792.71	Аналитический метод	0.1	Закрепление отсутствует
9461	377546.98	4310790.48	Аналитический метод	0.1	Закрепление отсутствует
9462	377554.23	4310789.13	Аналитический метод	0.1	Закрепление отсутствует
9463	377560.28	4310788.90	Аналитический метод	0.1	Закрепление отсутствует
9464	377566.29	4310789.60	Аналитический метод	0.1	Закрепление отсутствует
9465	377571.53	4310790.61	Аналитический метод	0.1	Закрепление отсутствует
9466	377580.51	4310793.01	Аналитический метод	0.1	Закрепление отсутствует
9467	377589.05	4310796.67	Аналитический метод	0.1	Закрепление отсутствует
9468	377591.17	4310797.77	Аналитический метод	0.1	Закрепление отсутствует
9469	377599.92	4310801.19	Аналитический метод	0.1	Закрепление отсутствует
9470	377609.19	4310802.73	Аналитический метод	0.1	Закрепление отсутствует
9471	377614.94	4310803.07	Аналитический метод	0.1	Закрепление отсутствует
9472	377618.79	4310802.98	Аналитический метод	0.1	Закрепление отсутствует
9473	377622.57	4310802.23	Аналитический метод	0.1	Закрепление отсутствует
9474	377626.17	4310800.85	Аналитический метод	0.1	Закрепление отсутствует
9475	377632.67	4310797.70	Аналитический метод	0.1	Закрепление отсутствует
9476	377640.01	4310794.50	Аналитический метод	0.1	Закрепление отсутствует



2. Сведения о характерных точках границ объекта

Обозначение характерных точек границ	Координаты, м		Метод определения координат характерной точки	Средняя квадратическая погрешность положения характерной точки (Mt), м	Описание обозначения точки на местности (при наличии)
	X	Y			
1	2	3	4	5	6
9477	377642.68	4310793.61	Аналитический метод	0.1	Закрепление отсутствует
9478	377645.46	4310793.21	Аналитический метод	0.1	Закрепление отсутствует
9479	377649.22	4310793.42	Аналитический метод	0.1	Закрепление отсутствует
9480	377651.27	4310793.84	Аналитический метод	0.1	Закрепление отсутствует
9481	377653.21	4310794.59	Аналитический метод	0.1	Закрепление отсутствует
9482	377655.01	4310795.64	Аналитический метод	0.1	Закрепление отсутствует
9483	377656.62	4310796.97	Аналитический метод	0.1	Закрепление отсутствует
9484	377660.09	4310800.34	Аналитический метод	0.1	Закрепление отсутствует
9485	377661.57	4310802.03	Аналитический метод	0.1	Закрепление отсутствует
9486	377662.76	4310803.95	Аналитический метод	0.1	Закрепление отсутствует
9487	377663.61	4310806.04	Аналитический метод	0.1	Закрепление отсутствует
9488	377664.26	4310809.26	Аналитический метод	0.1	Закрепление отсутствует
9489	377664.47	4310812.32	Аналитический метод	0.1	Закрепление отсутствует
9490	377664.22	4310815.38	Аналитический метод	0.1	Закрепление отсутствует
9491	377663.12	4310819.60	Аналитический метод	0.1	Закрепление отсутствует
9492	377662.06	4310824.32	Аналитический метод	0.1	Закрепление отсутствует
9493	377661.85	4310829.15	Аналитический метод	0.1	Закрепление отсутствует
9494	377662.18	4310836.80	Аналитический метод	0.1	Закрепление отсутствует
9495	377662.08	4310839.55	Аналитический метод	0.1	Закрепление отсутствует
9496	377661.53	4310842.25	Аналитический метод	0.1	Закрепление отсутствует
9497	377660.55	4310844.82	Аналитический метод	0.1	Закрепление отсутствует
9498	377659.17	4310847.20	Аналитический метод	0.1	Закрепление отсутствует
9499	377655.18	4310852.94	Аналитический метод	0.1	Закрепление отсутствует
9500	377652.29	4310859.48	Аналитический метод	0.1	Закрепление отсутствует
9501	377651.06	4310862.86	Аналитический метод	0.1	Закрепление отсутствует



2. Сведения о характерных точках границ объекта					
Обозначение характерных точек границ	Координаты, м		Метод определения координат характерной точки	Средняя квадратическая погрешность положения характерной точки (Mt), м	Описание обозначения точки на местности (при наличии)
	X	Y			
1	2	3	4	5	6
9502	377650.16	4310867.17	Аналитический метод	0.1	Закрепление отсутствует
9503	377649.37	4310870.67	Аналитический метод	0.1	Закрепление отсутствует
9504	377648.08	4310874.02	Аналитический метод	0.1	Закрепление отсутствует
9505	377646.65	4310877.05	Аналитический метод	0.1	Закрепление отсутствует
9506	377645.33	4310880.53	Аналитический метод	0.1	Закрепление отсутствует
9507	377644.54	4310884.18	Аналитический метод	0.1	Закрепление отсутствует
9508	377644.31	4310887.90	Аналитический метод	0.1	Закрепление отсутствует
9509	377644.47	4310898.34	Аналитический метод	0.1	Закрепление отсутствует
9510	377645.83	4310912.57	Аналитический метод	0.1	Закрепление отсутствует
9511	377645.91	4310916.07	Аналитический метод	0.1	Закрепление отсутствует
9512	377645.46	4310919.55	Аналитический метод	0.1	Закрепление отсутствует
9513	377644.51	4310922.93	Аналитический метод	0.1	Закрепление отсутствует
9514	377642.27	4310929.07	Аналитический метод	0.1	Закрепление отсутствует
9515	377640.69	4310937.83	Аналитический метод	0.1	Закрепление отсутствует
9516	377640.12	4310940.06	Аналитический метод	0.1	Закрепление отсутствует
9517	377639.25	4310942.18	Аналитический метод	0.1	Закрепление отсутствует
9518	377637.65	4310944.80	Аналитический метод	0.1	Закрепление отсутствует
9519	377636.19	4310946.55	Аналитический метод	0.1	Закрепление отсутствует
9520	377634.45	4310948.01	Аналитический метод	0.1	Закрепление отсутствует
9521	377632.47	4310949.13	Аналитический метод	0.1	Закрепление отсутствует
9522	377627.78	4310951.24	Аналитический метод	0.1	Закрепление отсутствует
9523	377622.12	4310952.49	Аналитический метод	0.1	Закрепление отсутствует
9524	377617.47	4310953.10	Аналитический метод	0.1	Закрепление отсутствует
9525	377612.79	4310952.89	Аналитический метод	0.1	Закрепление отсутствует
9526	377609.62	4310952.46	Аналитический метод	0.1	Закрепление отсутствует



2. Сведения о характерных точках границ объекта

Обозначение характерных точек границ	Координаты, м		Метод определения координат характерной точки	Средняя квадратическая погрешность положения характерной точки (Mt), м	Описание обозначения точки на местности (при наличии)
	X	Y			
1	2	3	4	5	6
9527	377603.30	4310951.17	Аналитический метод	0.1	Закрепление отсутствует
9528	377597.22	4310949.01	Аналитический метод	0.1	Закрепление отсутствует
9529	377586.13	4310944.18	Аналитический метод	0.1	Закрепление отсутствует
9530	377573.81	4310940.63	Аналитический метод	0.1	Закрепление отсутствует
9531	377569.80	4310939.79	Аналитический метод	0.1	Закрепление отсутствует
9532	377565.70	4310939.56	Аналитический метод	0.1	Закрепление отсутствует
9533	377561.62	4310939.94	Аналитический метод	0.1	Закрепление отсутствует
9534	377557.26	4310940.67	Аналитический метод	0.1	Закрепление отсутствует
9535	377555.21	4310941.19	Аналитический метод	0.1	Закрепление отсутствует
9536	377553.27	4310942.03	Аналитический метод	0.1	Закрепление отсутствует
9537	377550.90	4310943.59	Аналитический метод	0.1	Закрепление отсутствует
9538	377549.35	4310945.00	Аналитический метод	0.1	Закрепление отсутствует
9539	377548.10	4310946.68	Аналитический метод	0.1	Закрепление отсутствует
9540	377547.19	4310948.57	Аналитический метод	0.1	Закрепление отсутствует
9541	377546.21	4310951.24	Аналитический метод	0.1	Закрепление отсутствует
9542	377545.00	4310955.98	Аналитический метод	0.1	Закрепление отсутствует
9543	377544.77	4310960.87	Аналитический метод	0.1	Закрепление отсутствует
9544	377544.89	4310962.89	Аналитический метод	0.1	Закрепление отсутствует
9545	377545.40	4310966.59	Аналитический метод	0.1	Закрепление отсутствует
9546	377546.50	4310970.16	Аналитический метод	0.1	Закрепление отсутствует
9547	377548.15	4310973.50	Аналитический метод	0.1	Закрепление отсутствует
9548	377552.92	4310981.44	Аналитический метод	0.1	Закрепление отсутствует
9549	377555.85	4310985.48	Аналитический метод	0.1	Закрепление отсутствует
9550	377559.43	4310988.95	Аналитический метод	0.1	Закрепление отсутствует
9551	377563.56	4310991.75	Аналитический метод	0.1	Закрепление отсутствует



2. Сведения о характерных точках границ объекта					
Обозначение характерных точек границ	Координаты, м		Метод определения координат характерной точки	Средняя квадратическая погрешность положения характерной точки (Mt), м	Описание обозначения точки на местности (при наличии)
	X	Y			
1	2	3	4	5	6
9552	377575.28	4310998.32	Аналитический метод	0.1	Закрепление отсутствует
9553	377586.47	4311006.50	Аналитический метод	0.1	Закрепление отсутствует
9554	377594.05	4311011.22	Аналитический метод	0.1	Закрепление отсутствует
9555	377602.24	4311014.78	Аналитический метод	0.1	Закрепление отсутствует
9556	377604.12	4311015.44	Аналитический метод	0.1	Закрепление отсутствует
9557	377612.29	4311019.03	Аналитический метод	0.1	Закрепление отсутствует
9558	377619.80	4311023.85	Аналитический метод	0.1	Закрепление отсутствует
9559	377630.65	4311032.06	Аналитический метод	0.1	Закрепление отсутствует
9560	377636.49	4311037.30	Аналитический метод	0.1	Закрепление отсутствует
9561	377641.36	4311043.45	Аналитический метод	0.1	Закрепление отсутствует
9562	377643.46	4311046.61	Аналитический метод	0.1	Закрепление отсутствует
9563	377645.21	4311048.83	Аналитический метод	0.1	Закрепление отсутствует
9564	377647.32	4311050.72	Аналитический метод	0.1	Закрепление отсутствует
9565	377649.71	4311052.24	Аналитический метод	0.1	Закрепление отсутствует
9566	377652.32	4311053.33	Аналитический метод	0.1	Закрепление отсутствует
9567	377668.11	4311058.43	Аналитический метод	0.1	Закрепление отсутствует
9568	377677.41	4311060.58	Аналитический метод	0.1	Закрепление отсутствует
9569	377686.93	4311061.13	Аналитический метод	0.1	Закрепление отсутствует
9570	377691.97	4311060.99	Аналитический метод	0.1	Закрепление отсутствует
9571	377698.61	4311061.43	Аналитический метод	0.1	Закрепление отсутствует
9572	377705.06	4311063.10	Аналитический метод	0.1	Закрепление отсутствует
9573	377712.81	4311065.90	Аналитический метод	0.1	Закрепление отсутствует
9574	377725.78	4311071.57	Аналитический метод	0.1	Закрепление отсутствует
9575	377730.86	4311073.33	Аналитический метод	0.1	Закрепление отсутствует
9576	377736.15	4311074.27	Аналитический метод	0.1	Закрепление отсутствует



2. Сведения о характерных точках границ объекта

Обозначение характерных точек границ	Координаты, м		Метод определения координат характерной точки	Средняя квадратическая погрешность положения характерной точки (Mt), м	Описание обозначения точки на местности (при наличии)
	X	Y			
1	2	3	4	5	6
9577	377741.53	4311074.38	Аналитический метод	0.1	Закрепление отсутствует
9578	377751.56	4311073.80	Аналитический метод	0.1	Закрепление отсутствует
9579	377762.75	4311072.25	Аналитический метод	0.1	Закрепление отсутствует
9580	377766.49	4311072.37	Аналитический метод	0.1	Закрепление отсутствует
9581	377769.98	4311073.70	Аналитический метод	0.1	Закрепление отсутствует
9582	377774.09	4311076.11	Аналитический метод	0.1	Закрепление отсутствует
9583	377783.65	4311084.79	Аналитический метод	0.1	Закрепление отсутствует
9584	377787.82	4311089.14	Аналитический метод	0.1	Закрепление отсутствует
9585	377791.34	4311094.02	Аналитический метод	0.1	Закрепление отсутствует
9586	377794.14	4311099.36	Аналитический метод	0.1	Закрепление отсутствует
9587	377798.66	4311109.62	Аналитический метод	0.1	Закрепление отсутствует
9588	377804.80	4311131.23	Аналитический метод	0.1	Закрепление отсутствует
9589	377812.21	4311149.38	Аналитический метод	0.1	Закрепление отсутствует
9590	377814.19	4311155.61	Аналитический метод	0.1	Закрепление отсутствует
9591	377815.52	4311158.83	Аналитический метод	0.1	Закрепление отсутствует
9592	377817.36	4311161.80	Аналитический метод	0.1	Закрепление отсутствует
9593	377819.65	4311164.43	Аналитический метод	0.1	Закрепление отсутствует
9594	377825.75	4311170.35	Аналитический метод	0.1	Закрепление отсутствует
9595	377831.05	4311177.47	Аналитический метод	0.1	Закрепление отсутствует
9596	377832.70	4311180.80	Аналитический метод	0.1	Закрепление отсутствует
9597	377833.11	4311183.26	Аналитический метод	0.1	Закрепление отсутствует
9598	377833.20	4311186.11	Аналитический метод	0.1	Закрепление отсутствует
9599	377832.58	4311190.83	Аналитический метод	0.1	Закрепление отсутствует
9600	377831.97	4311193.26	Аналитический метод	0.1	Закрепление отсутствует
9601	377831.00	4311195.58	Аналитический метод	0.1	Закрепление отсутствует



2. Сведения о характерных точках границ объекта

Обозначение характерных точек границ	Координаты, м		Метод определения координат характерной точки	Средняя квадратическая погрешность положения характерной точки (Mt), м	Описание обозначения точки на местности (при наличии)
	X	Y			
1	2	3	4	5	6
9602	377829.71	4311197.73	Аналитический метод	0.1	Закрепление отсутствует
9603	377828.29	4311199.74	Аналитический метод	0.1	Закрепление отсутствует
9604	377826.78	4311201.25	Аналитический метод	0.1	Закрепление отсутствует
9605	377824.39	4311202.32	Аналитический метод	0.1	Закрепление отсутствует
9606	377822.31	4311203.07	Аналитический метод	0.1	Закрепление отсутствует
9607	377820.33	4311204.06	Аналитический метод	0.1	Закрепление отсутствует
9608	377815.36	4311206.95	Аналитический метод	0.1	Закрепление отсутствует
9609	377811.67	4311209.42	Аналитический метод	0.1	Закрепление отсутствует
9610	377807.63	4311213.03	Аналитический метод	0.1	Закрепление отсутствует
9611	377805.77	4311215.25	Аналитический метод	0.1	Закрепление отсутствует
9612	377804.34	4311217.77	Аналитический метод	0.1	Закрепление отсутствует
9613	377803.40	4311220.51	Аналитический метод	0.1	Закрепление отсутствует
9614	377802.54	4311224.06	Аналитический метод	0.1	Закрепление отсутствует
9615	377801.52	4311230.55	Аналитический метод	0.1	Закрепление отсутствует
9616	377801.61	4311237.13	Аналитический метод	0.1	Закрепление отсутствует
9617	377802.25	4311243.64	Аналитический метод	0.1	Закрепление отсутствует
9618	377803.27	4311249.43	Аналитический метод	0.1	Закрепление отсутствует
9619	377805.87	4311256.61	Аналитический метод	0.1	Закрепление отсутствует
9620	377807.12	4311258.91	Аналитический метод	0.1	Закрепление отсутствует
9621	377808.76	4311260.94	Аналитический метод	0.1	Закрепление отсутствует
9622	377810.73	4311262.65	Аналитический метод	0.1	Закрепление отсутствует
9623	377812.98	4311263.98	Аналитический метод	0.1	Закрепление отсутствует
9624	377816.10	4311265.45	Аналитический метод	0.1	Закрепление отсутствует
9625	377820.56	4311267.15	Аналитический метод	0.1	Закрепление отсутствует
9626	377825.22	4311268.17	Аналитический метод	0.1	Закрепление отсутствует



2. Сведения о характерных точках границ объекта

Обозначение характерных точек границ	Координаты, м		Метод определения координат характерной точки	Средняя квадратическая погрешность положения характерной точки (Mt), м	Описание обозначения точки на местности (при наличии)
	X	Y			
1	2	3	4	5	6
9627	377829.99	4311268.46	Аналитический метод	0.1	Закрепление отсутствует
9628	377838.20	4311268.34	Аналитический метод	0.1	Закрепление отсутствует
9629	377843.82	4311268.61	Аналитический метод	0.1	Закрепление отсутствует
9630	377850.58	4311269.90	Аналитический метод	0.1	Закрепление отсутствует
9631	377854.04	4311271.10	Аналитический метод	0.1	Закрепление отсутствует
9632	377857.23	4311272.92	Аналитический метод	0.1	Закрепление отсутствует
9633	377860.04	4311275.29	Аналитический метод	0.1	Закрепление отсутствует
9634	377864.41	4311279.75	Аналитический метод	0.1	Закрепление отсутствует
9635	377865.83	4311281.48	Аналитический метод	0.1	Закрепление отсутствует
9636	377866.94	4311283.42	Аналитический метод	0.1	Закрепление отсутствует
9637	377868.01	4311286.70	Аналитический метод	0.1	Закрепление отсутствует
9638	377868.54	4311289.61	Аналитический метод	0.1	Закрепление отсутствует
9639	377868.53	4311293.43	Аналитический метод	0.1	Закрепление отсутствует
9640	377867.91	4311296.02	Аналитический метод	0.1	Закрепление отсутствует
9641	377866.47	4311298.26	Аналитический метод	0.1	Закрепление отсутствует
9642	377864.18	4311300.77	Аналитический метод	0.1	Закрепление отсутствует
9643	377861.45	4311303.57	Аналитический метод	0.1	Закрепление отсутствует
9644	377859.71	4311306.10	Аналитический метод	0.1	Закрепление отсутствует
9645	377858.88	4311309.05	Аналитический метод	0.1	Закрепление отсутствует
9646	377858.55	4311312.05	Аналитический метод	0.1	Закрепление отсутствует
9647	377858.46	4311314.95	Аналитический метод	0.1	Закрепление отсутствует
9648	377858.84	4311317.83	Аналитический метод	0.1	Закрепление отсутствует
9649	377859.67	4311320.61	Аналитический метод	0.1	Закрепление отсутствует
9650	377860.42	4311322.56	Аналитический метод	0.1	Закрепление отсутствует
9651	377861.40	4311325.73	Аналитический метод	0.1	Закрепление отсутствует



2. Сведения о характерных точках границ объекта

Обозначение характерных точек границ	Координаты, м		Метод определения координат характерной точки	Средняя квадратическая погрешность положения характерной точки (Mt), м	Описание обозначения точки на местности (при наличии)
	X	Y			
1	2	3	4	5	6
9652	377862.00	4311329.87	Аналитический метод	0.1	Закрепление отсутствует
9653	377861.69	4311332.90	Аналитический метод	0.1	Закрепление отсутствует
9654	377860.28	4311335.61	Аналитический метод	0.1	Закрепление отсутствует
9655	377857.99	4311338.06	Аналитический метод	0.1	Закрепление отсутствует
9656	377855.83	4311338.49	Аналитический метод	0.1	Закрепление отсутствует
9657	377853.53	4311337.90	Аналитический метод	0.1	Закрепление отсутствует
9658	377851.58	4311336.23	Аналитический метод	0.1	Закрепление отсутствует
9659	377850.44	4311334.44	Аналитический метод	0.1	Закрепление отсутствует
9660	377849.92	4311332.39	Аналитический метод	0.1	Закрепление отсутствует
9661	377849.21	4311326.35	Аналитический метод	0.1	Закрепление отсутствует
9662	377847.82	4311323.35	Аналитический метод	0.1	Закрепление отсутствует
9663	377846.23	4311321.53	Аналитический метод	0.1	Закрепление отсутствует
9664	377844.52	4311320.08	Аналитический метод	0.1	Закрепление отсутствует
9665	377842.56	4311319.00	Аналитический метод	0.1	Закрепление отсутствует
9666	377840.44	4311318.29	Аналитический метод	0.1	Закрепление отсутствует
9667	377837.67	4311317.66	Аналитический метод	0.1	Закрепление отсутствует
9668	377835.23	4311317.30	Аналитический метод	0.1	Закрепление отсутствует
9669	377832.75	4311317.32	Аналитический метод	0.1	Закрепление отсутствует
9670	377829.49	4311317.91	Аналитический метод	0.1	Закрепление отсутствует
9671	377827.16	4311318.69	Аналитический метод	0.1	Закрепление отсутствует
9672	377825.00	4311319.87	Аналитический метод	0.1	Закрепление отсутствует
9673	377823.08	4311321.41	Аналитический метод	0.1	Закрепление отсутствует
9674	377818.50	4311325.78	Аналитический метод	0.1	Закрепление отсутствует
9675	377812.90	4311330.96	Аналитический метод	0.1	Закрепление отсутствует
9676	377808.67	4311335.47	Аналитический метод	0.1	Закрепление отсутствует



2. Сведения о характерных точках границ объекта

Обозначение характерных точек границ	Координаты, м		Метод определения координат характерной точки	Средняя квадратическая погрешность положения характерной точки (Mt), м	Описание обозначения точки на местности (при наличии)
	X	Y			
1	2	3	4	5	6
9677	377805.11	4311340.54	Аналитический метод	0.1	Закрепление отсутствует
9678	377798.43	4311351.68	Аналитический метод	0.1	Закрепление отсутствует
9679	377796.08	4311356.45	Аналитический метод	0.1	Закрепление отсутствует
9680	377794.30	4311362.71	Аналитический метод	0.1	Закрепление отсутствует
9681	377792.77	4311367.80	Аналитический метод	0.1	Закрепление отсутствует
9682	377789.47	4311374.12	Аналитический метод	0.1	Закрепление отсутствует
9683	377787.42	4311376.83	Аналитический метод	0.1	Закрепление отсутствует
9684	377784.85	4311379.07	Аналитический метод	0.1	Закрепление отсутствует
9685	377780.80	4311381.20	Аналитический метод	0.1	Закрепление отсутствует
9686	377775.86	4311383.01	Аналитический метод	0.1	Закрепление отсутствует
9687	377770.75	4311384.23	Аналитический метод	0.1	Закрепление отсутствует
9688	377767.48	4311384.81	Аналитический метод	0.1	Закрепление отсутствует
9689	377763.03	4311385.15	Аналитический метод	0.1	Закрепление отсутствует
9690	377758.60	4311384.60	Аналитический метод	0.1	Закрепление отсутствует
9691	377753.20	4311383.37	Аналитический метод	0.1	Закрепление отсутствует
9692	377740.94	4311377.73	Аналитический метод	0.1	Закрепление отсутствует
9693	377722.26	4311367.15	Аналитический метод	0.1	Закрепление отсутствует
9694	377714.70	4311362.37	Аналитический метод	0.1	Закрепление отсутствует
9695	377710.37	4311358.98	Аналитический метод	0.1	Закрепление отсутствует
9696	377706.11	4311353.77	Аналитический метод	0.1	Закрепление отсутствует
9697	377702.62	4311349.49	Аналитический метод	0.1	Закрепление отсутствует
9698	377698.48	4311345.84	Аналитический метод	0.1	Закрепление отсутствует
9699	377690.50	4311339.87	Аналитический метод	0.1	Закрепление отсутствует
9700	377687.83	4311338.19	Аналитический метод	0.1	Закрепление отсутствует
9701	377684.92	4311336.96	Аналитический метод	0.1	Закрепление отсутствует



2. Сведения о характерных точках границ объекта					
Обозначение характерных точек границ	Координаты, м		Метод определения координат характерной точки	Средняя квадратическая погрешность положения характерной точки (Mt), м	Описание обозначения точки на местности (при наличии)
	X	Y			
1	2	3	4	5	6
9702	377680.59	4311336.01	Аналитический метод	0.1	Закрепление отсутствует
9703	377677.58	4311335.78	Аналитический метод	0.1	Закрепление отсутствует
9704	377674.57	4311336.04	Аналитический метод	0.1	Закрепление отсутствует
9705	377671.63	4311336.78	Аналитический метод	0.1	Закрепление отсутствует
9706	377666.28	4311338.60	Аналитический метод	0.1	Закрепление отсутствует
9707	377659.19	4311342.56	Аналитический метод	0.1	Закрепление отсутствует
9708	377657.34	4311344.92	Аналитический метод	0.1	Закрепление отсутствует
9709	377656.65	4311347.02	Аналитический метод	0.1	Закрепление отсутствует
9710	377656.31	4311349.08	Аналитический метод	0.1	Закрепление отсутствует
9711	377656.33	4311351.17	Аналитический метод	0.1	Закрепление отсутствует
9712	377656.70	4311353.23	Аналитический метод	0.1	Закрепление отсутствует
9713	377657.86	4311357.53	Аналитический метод	0.1	Закрепление отсутствует
9714	377659.30	4311361.31	Аналитический метод	0.1	Закрепление отсутствует
9715	377661.44	4311364.75	Аналитический метод	0.1	Закрепление отсутствует
9716	377664.21	4311367.71	Аналитический метод	0.1	Закрепление отсутствует
9717	377673.44	4311375.81	Аналитический метод	0.1	Закрепление отсутствует
9718	377685.47	4311384.10	Аналитический метод	0.1	Закрепление отсутствует
9719	377697.90	4311392.07	Аналитический метод	0.1	Закрепление отсутствует
9720	377704.10	4311396.65	Аналитический метод	0.1	Закрепление отсутствует
9721	377709.64	4311402.01	Аналитический метод	0.1	Закрепление отсутствует
9722	377716.00	4311409.05	Аналитический метод	0.1	Закрепление отсутствует
9723	377721.96	4311418.71	Аналитический метод	0.1	Закрепление отсутствует
9724	377726.39	4311426.84	Аналитический метод	0.1	Закрепление отсутствует
9725	377729.91	4311435.39	Аналитический метод	0.1	Закрепление отсутствует
9726	377732.81	4311443.70	Аналитический метод	0.1	Закрепление отсутствует



2. Сведения о характерных точках границ объекта

Обозначение характерных точек границ	Координаты, м		Метод определения координат характерной точки	Средняя квадратическая погрешность положения характерной точки (Mt), м	Описание обозначения точки на местности (при наличии)
	X	Y			
1	2	3	4	5	6
9727	377735.35	4311449.24	Аналитический метод	0.1	Закрепление отсутствует
9728	377739.74	4311455.28	Аналитический метод	0.1	Закрепление отсутствует
9729	377744.02	4311459.66	Аналитический метод	0.1	Закрепление отсутствует
9730	377748.87	4311463.40	Аналитический метод	0.1	Закрепление отсутствует
9731	377753.70	4311466.62	Аналитический метод	0.1	Закрепление отсутствует
9732	377756.69	4311468.24	Аналитический метод	0.1	Закрепление отсутствует
9733	377759.91	4311469.31	Аналитический метод	0.1	Закрепление отсутствует
9734	377764.00	4311470.27	Аналитический метод	0.1	Закрепление отсутствует
9735	377769.08	4311472.40	Аналитический метод	0.1	Закрепление отсутствует
9736	377771.19	4311474.33	Аналитический метод	0.1	Закрепление отсутствует
9737	377772.25	4311476.20	Аналитический метод	0.1	Закрепление отсутствует
9738	377772.26	4311478.52	Аналитический метод	0.1	Закрепление отсутствует
9739	377771.46	4311480.40	Аналитический метод	0.1	Закрепление отсутствует
9740	377769.67	4311481.93	Аналитический метод	0.1	Закрепление отсутствует
9741	377764.77	4311484.31	Аналитический метод	0.1	Закрепление отсутствует
9742	377759.53	4311487.44	Аналитический метод	0.1	Закрепление отсутствует
9743	377754.91	4311491.44	Аналитический метод	0.1	Закрепление отсутствует
9744	377747.49	4311499.09	Аналитический метод	0.1	Закрепление отсутствует
9745	377731.11	4311519.44	Аналитический метод	0.1	Закрепление отсутствует
9746	377712.55	4311544.64	Аналитический метод	0.1	Закрепление отсутствует
9747	377711.15	4311546.24	Аналитический метод	0.1	Закрепление отсутствует
9748	377709.51	4311547.57	Аналитический метод	0.1	Закрепление отсутствует
9749	377707.66	4311548.61	Аналитический метод	0.1	Закрепление отсутствует
9750	377704.05	4311550.27	Аналитический метод	0.1	Закрепление отсутствует
9751	377689.31	4311555.51	Аналитический метод	0.1	Закрепление отсутствует



2. Сведения о характерных точках границ объекта					
Обозначение характерных точек границ	Координаты, м		Метод определения координат характерной точки	Средняя квадратическая погрешность положения характерной точки (Mt), м	Описание обозначения точки на местности (при наличии)
	X	Y			
1	2	3	4	5	6
9752	377672.77	4311564.75	Аналитический метод	0.1	Закрепление отсутствует
9753	377660.95	4311572.78	Аналитический метод	0.1	Закрепление отсутствует
9754	377651.68	4311579.82	Аналитический метод	0.1	Закрепление отсутствует
9755	377643.20	4311587.79	Аналитический метод	0.1	Закрепление отсутствует
9756	377640.11	4311591.01	Аналитический метод	0.1	Закрепление отсутствует
9757	377631.49	4311598.83	Аналитический метод	0.1	Закрепление отсутствует
9758	377621.85	4311605.35	Аналитический метод	0.1	Закрепление отсутствует
9759	377609.43	4311612.51	Аналитический метод	0.1	Закрепление отсутствует
9760	377596.71	4311619.33	Аналитический метод	0.1	Закрепление отсутствует
9761	377594.83	4311620.55	Аналитический метод	0.1	Закрепление отсутствует
9762	377593.19	4311622.06	Аналитический метод	0.1	Закрепление отсутствует
9763	377591.41	4311624.47	Аналитический метод	0.1	Закрепление отсутствует
9764	377590.32	4311626.45	Аналитический метод	0.1	Закрепление отсутствует
9765	377589.52	4311628.56	Аналитический метод	0.1	Закрепление отсутствует
9766	377588.81	4311632.18	Аналитический метод	0.1	Закрепление отсутствует
9767	377589.23	4311634.87	Аналитический метод	0.1	Закрепление отсутствует
9768	377591.12	4311636.84	Аналитический метод	0.1	Закрепление отсутствует
9769	377596.23	4311639.83	Аналитический метод	0.1	Закрепление отсутствует
9770	377598.33	4311642.14	Аналитический метод	0.1	Закрепление отсутствует
9771	377598.99	4311644.69	Аналитический метод	0.1	Закрепление отсутствует
9772	377598.87	4311649.98	Аналитический метод	0.1	Закрепление отсутствует
9773	377598.87	4311655.30	Аналитический метод	0.1	Закрепление отсутствует
9774	377599.66	4311657.66	Аналитический метод	0.1	Закрепление отсутствует
9775	377601.21	4311659.61	Аналитический метод	0.1	Закрепление отсутствует
9776	377603.90	4311661.88	Аналитический метод	0.1	Закрепление отсутствует



2. Сведения о характерных точках границ объекта

Обозначение характерных точек границ	Координаты, м		Метод определения координат характерной точки	Средняя квадратическая погрешность положения характерной точки (Mt), м	Описание обозначения точки на местности (при наличии)
	X	Y			
1	2	3	4	5	6
9777	377605.83	4311662.61	Аналитический метод	0.1	Закрепление отсутствует
9778	377607.88	4311662.60	Аналитический метод	0.1	Закрепление отсутствует
9779	377610.02	4311662.13	Аналитический метод	0.1	Закрепление отсутствует
9780	377611.75	4311660.89	Аналитический метод	0.1	Закрепление отсутствует
9781	377612.87	4311658.78	Аналитический метод	0.1	Закрепление отсутствует
9782	377613.32	4311656.32	Аналитический метод	0.1	Закрепление отсутствует
9783	377613.47	4311652.09	Аналитический метод	0.1	Закрепление отсутствует
9784	377614.88	4311650.09	Аналитический метод	0.1	Закрепление отсутствует
9785	377617.24	4311649.30	Аналитический метод	0.1	Закрепление отсутствует
9786	377620.00	4311649.39	Аналитический метод	0.1	Закрепление отсутствует
9787	377630.85	4311651.86	Аналитический метод	0.1	Закрепление отсутствует
9788	377639.48	4311654.42	Аналитический метод	0.1	Закрепление отсутствует
9789	377647.72	4311658.05	Аналитический метод	0.1	Закрепление отсутствует
9790	377652.34	4311660.45	Аналитический метод	0.1	Закрепление отсутствует
9791	377655.62	4311662.45	Аналитический метод	0.1	Закрепление отсутствует
9792	377658.59	4311664.90	Аналитический метод	0.1	Закрепление отсутствует
9793	377661.18	4311667.73	Аналитический метод	0.1	Закрепление отсутствует
9794	377665.45	4311673.43	Аналитический метод	0.1	Закрепление отсутствует
9795	377666.37	4311677.12	Аналитический метод	0.1	Закрепление отсутствует
9796	377665.63	4311679.17	Аналитический метод	0.1	Закрепление отсутствует
9797	377663.38	4311682.37	Аналитический метод	0.1	Закрепление отсутствует
9798	377660.46	4311686.97	Аналитический метод	0.1	Закрепление отсутствует
9799	377659.56	4311690.58	Аналитический метод	0.1	Закрепление отсутствует
9800	377659.23	4311693.06	Аналитический метод	0.1	Закрепление отсутствует
9801	377657.77	4311696.49	Аналитический метод	0.1	Закрепление отсутствует



2. Сведения о характерных точках границ объекта

Обозначение характерных точек границ	Координаты, м		Метод определения координат характерной точки	Средняя квадратическая погрешность положения характерной точки (Mt), м	Описание обозначения точки на местности (при наличии)
	X	Y			
1	2	3	4	5	6
9802	377655.39	4311700.17	Аналитический метод	0.1	Закрепление отсутствует
9803	377653.29	4311702.45	Аналитический метод	0.1	Закрепление отсутствует
9804	377650.55	4311703.89	Аналитический метод	0.1	Закрепление отсутствует
9805	377646.78	4311705.11	Аналитический метод	0.1	Закрепление отсутствует
9806	377635.49	4311711.10	Аналитический метод	0.1	Закрепление отсутствует
9807	377627.65	4311717.56	Аналитический метод	0.1	Закрепление отсутствует
9808	377616.88	4311723.28	Аналитический метод	0.1	Закрепление отсутствует
9809	377609.96	4311727.89	Аналитический метод	0.1	Закрепление отсутствует
9810	377604.13	4311731.34	Аналитический метод	0.1	Закрепление отсутствует
9811	377597.97	4311734.14	Аналитический метод	0.1	Закрепление отсутствует
9812	377588.78	4311737.72	Аналитический метод	0.1	Закрепление отсутствует
9813	377580.65	4311742.60	Аналитический метод	0.1	Закрепление отсутствует
9814	377574.80	4311746.55	Аналитический метод	0.1	Закрепление отсутствует
9815	377573.36	4311747.96	Аналитический метод	0.1	Закрепление отсутствует
9816	377572.36	4311750.22	Аналитический метод	0.1	Закрепление отсутствует
9817	377572.19	4311752.22	Аналитический метод	0.1	Закрепление отсутствует
9818	377572.74	4311754.14	Аналитический метод	0.1	Закрепление отсутствует
9819	377574.39	4311757.41	Аналитический метод	0.1	Закрепление отсутствует
9820	377575.55	4311760.48	Аналитический метод	0.1	Закрепление отсутствует
9821	377576.05	4311763.73	Аналитический метод	0.1	Закрепление отсутствует
9822	377576.26	4311765.99	Аналитический метод	0.1	Закрепление отсутствует
9823	377577.09	4311767.97	Аналитический метод	0.1	Закрепление отсутствует
9824	377578.54	4311769.55	Аналитический метод	0.1	Закрепление отсутствует
9825	377580.63	4311770.98	Аналитический метод	0.1	Закрепление отсутствует
9826	377584.15	4311772.35	Аналитический метод	0.1	Закрепление отсутствует



2. Сведения о характерных точках границ объекта

Обозначение характерных точек границ	Координаты, м		Метод определения координат характерной точки	Средняя квадратическая погрешность положения характерной точки (Mt), м	Описание обозначения точки на местности (при наличии)
	X	Y			
1	2	3	4	5	6
9827	377586.75	4311772.80	Аналитический метод	0.1	Закрепление отсутствует
9828	377590.56	4311772.43	Аналитический метод	0.1	Закрепление отсутствует
9829	377592.93	4311771.80	Аналитический метод	0.1	Закрепление отсутствует
9830	377597.24	4311771.06	Аналитический метод	0.1	Закрепление отсутствует
9831	377601.60	4311771.08	Аналитический метод	0.1	Закрепление отсутствует
9832	377611.78	4311772.04	Аналитический метод	0.1	Закрепление отсутствует
9833	377625.31	4311774.07	Аналитический метод	0.1	Закрепление отсутствует
9834	377634.11	4311776.10	Аналитический метод	0.1	Закрепление отсутствует
9835	377642.47	4311779.46	Аналитический метод	0.1	Закрепление отсутствует
9836	377652.44	4311784.41	Аналитический метод	0.1	Закрепление отсутствует
9837	377670.17	4311790.58	Аналитический метод	0.1	Закрепление отсутствует
9838	377677.71	4311793.82	Аналитический метод	0.1	Закрепление отсутствует
9839	377684.72	4311798.08	Аналитический метод	0.1	Закрепление отсутствует
9840	377689.08	4311801.18	Аналитический метод	0.1	Закрепление отсутствует
9841	377690.84	4311802.65	Аналитический метод	0.1	Закрепление отсутствует
9842	377692.34	4311804.38	Аналитический метод	0.1	Закрепление отсутствует
9843	377693.56	4311806.32	Аналитический метод	0.1	Закрепление отсутствует
9844	377694.78	4311809.43	Аналитический метод	0.1	Закрепление отсутствует
9845	377695.50	4311812.44	Аналитический метод	0.1	Закрепление отсутствует
9846	377695.71	4311815.52	Аналитический метод	0.1	Закрепление отсутствует
9847	377695.39	4311818.60	Аналитический метод	0.1	Закрепление отсутствует
9848	377694.92	4311821.08	Аналитический метод	0.1	Закрепление отсутствует
9849	377693.88	4311824.82	Аналитический метод	0.1	Закрепление отсутствует
9850	377692.24	4311828.33	Аналитический метод	0.1	Закрепление отсутствует
9851	377688.81	4311832.98	Аналитический метод	0.1	Закрепление отсутствует



2. Сведения о характерных точках границ объекта					
Обозначение характерных точек границ	Координаты, м		Метод определения координат характерной точки	Средняя квадратическая погрешность положения характерной точки (Mt), м	Описание обозначения точки на местности (при наличии)
	X	Y			
1	2	3	4	5	6
9852	377684.42	4311837.60	Аналитический метод	0.1	Закрепление отсутствует
9853	377679.45	4311841.58	Аналитический метод	0.1	Закрепление отсутствует
9854	377675.01	4311844.66	Аналитический метод	0.1	Закрепление отсутствует
9855	377672.32	4311846.16	Аналитический метод	0.1	Закрепление отсутствует
9856	377669.39	4311847.10	Аналитический метод	0.1	Закрепление отсутствует
9857	377666.34	4311847.45	Аналитический метод	0.1	Закрепление отсутствует
9858	377662.38	4311847.34	Аналитический метод	0.1	Закрепление отсутствует
9859	377659.29	4311846.12	Аналитический метод	0.1	Закрепление отсутствует
9860	377657.41	4311844.52	Аналитический метод	0.1	Закрепление отсутствует
9861	377655.08	4311841.91	Аналитический метод	0.1	Закрепление отсутствует
9862	377652.19	4311837.30	Аналитический метод	0.1	Закрепление отсутствует
9863	377650.97	4311835.54	Аналитический метод	0.1	Закрепление отсутствует
9864	377649.46	4311834.04	Аналитический метод	0.1	Закрепление отсутствует
9865	377647.70	4311832.84	Аналитический метод	0.1	Закрепление отсутствует
9866	377644.48	4311831.56	Аналитический метод	0.1	Закрепление отсутствует
9867	377641.58	4311830.83	Аналитический метод	0.1	Закрепление отсутствует
9868	377638.61	4311830.57	Аналитический метод	0.1	Закрепление отсутствует
9869	377634.04	4311831.00	Аналитический метод	0.1	Закрепление отсутствует
9870	377631.55	4311831.62	Аналитический метод	0.1	Закрепление отсутствует
9871	377629.24	4311832.71	Аналитический метод	0.1	Закрепление отсутствует
9872	377626.52	4311834.83	Аналитический метод	0.1	Закрепление отсутствует
9873	377624.77	4311836.72	Аналитический метод	0.1	Закрепление отсутствует
9874	377623.35	4311838.88	Аналитический метод	0.1	Закрепление отсутствует
9875	377621.91	4311842.47	Аналитический метод	0.1	Закрепление отсутствует
9876	377621.41	4311844.47	Аналитический метод	0.1	Закрепление отсутствует



2. Сведения о характерных точках границ объекта

Обозначение характерных точек границ	Координаты, м		Метод определения координат характерной точки	Средняя квадратическая погрешность положения характерной точки (Mt), м	Описание обозначения точки на местности (при наличии)
	X	Y			
1	2	3	4	5	6
9877	377621.23	4311846.54	Аналитический метод	0.1	Закрепление отсутствует
9878	377621.37	4311848.61	Аналитический метод	0.1	Закрепление отсутствует
9879	377621.84	4311850.63	Аналитический метод	0.1	Закрепление отсутствует
9880	377623.75	4311856.63	Аналитический метод	0.1	Закрепление отсутствует
9881	377624.63	4311860.54	Аналитический метод	0.1	Закрепление отсутствует
9882	377624.76	4311865.44	Аналитический метод	0.1	Закрепление отсутствует
9883	377624.42	4311868.06	Аналитический метод	0.1	Закрепление отсутствует
9884	377623.64	4311870.58	Аналитический метод	0.1	Закрепление отсутствует
9885	377622.43	4311872.93	Аналитический метод	0.1	Закрепление отсутствует
9886	377618.38	4311879.38	Аналитический метод	0.1	Закрепление отсутствует
9887	377605.94	4311897.29	Аналитический метод	0.1	Закрепление отсутствует
9888	377591.09	4311913.12	Аналитический метод	0.1	Закрепление отсутствует
9889	377582.95	4311918.80	Аналитический метод	0.1	Закрепление отсутствует
9890	377580.00	4311919.71	Аналитический метод	0.1	Закрепление отсутствует
9891	377577.73	4311919.78	Аналитический метод	0.1	Закрепление отсутствует
9892	377575.64	4311919.58	Аналитический метод	0.1	Закрепление отсутствует
9893	377573.59	4311919.08	Аналитический метод	0.1	Закрепление отсутствует
9894	377571.64	4311918.28	Аналитический метод	0.1	Закрепление отсутствует
9895	377569.35	4311917.15	Аналитический метод	0.1	Закрепление отсутствует
9896	377566.53	4311915.99	Аналитический метод	0.1	Закрепление отсутствует
9897	377563.57	4311915.25	Аналитический метод	0.1	Закрепление отсутствует
9898	377559.51	4311914.88	Аналитический метод	0.1	Закрепление отсутствует
9899	377557.33	4311915.03	Аналитический метод	0.1	Закрепление отсутствует
9900	377555.23	4311915.63	Аналитический метод	0.1	Закрепление отсутствует
9901	377553.30	4311916.64	Аналитический метод	0.1	Закрепление отсутствует



2. Сведения о характерных точках границ объекта

Обозначение характерных точек границ	Координаты, м		Метод определения координат характерной точки	Средняя квадратическая погрешность положения характерной точки (Mt), м	Описание обозначения точки на местности (при наличии)
	X	Y			
1	2	3	4	5	6
9902	377551.62	4311918.04	Аналитический метод	0.1	Закрепление отсутствует
9903	377548.62	4311921.14	Аналитический метод	0.1	Закрепление отсутствует
9904	377546.95	4311923.23	Аналитический метод	0.1	Закрепление отсутствует
9905	377545.72	4311925.60	Аналитический метод	0.1	Закрепление отсутствует
9906	377544.79	4311929.07	Аналитический метод	0.1	Закрепление отсутствует
9907	377544.48	4311931.76	Аналитический метод	0.1	Закрепление отсутствует
9908	377544.57	4311934.46	Аналитический метод	0.1	Закрепление отсутствует
9909	377545.06	4311937.13	Аналитический метод	0.1	Закрепление отсутствует
9910	377545.72	4311939.65	Аналитический метод	0.1	Закрепление отсутствует
9911	377547.52	4311944.81	Аналитический метод	0.1	Закрепление отсутствует
9912	377550.13	4311949.60	Аналитический метод	0.1	Закрепление отсутствует
9913	377554.41	4311956.10	Аналитический метод	0.1	Закрепление отсутствует
9914	377556.71	4311960.34	Аналитический метод	0.1	Закрепление отсутствует
9915	377558.27	4311964.90	Аналитический метод	0.1	Закрепление отсутствует
9916	377559.06	4311969.66	Аналитический метод	0.1	Закрепление отсутствует
9917	377559.39	4311975.79	Аналитический метод	0.1	Закрепление отсутствует
9918	377558.50	4311979.14	Аналитический метод	0.1	Закрепление отсутствует
9919	377556.54	4311982.00	Аналитический метод	0.1	Закрепление отсутствует
9920	377554.04	4311984.58	Аналитический метод	0.1	Закрепление отсутствует
9921	377549.02	4311988.97	Аналитический метод	0.1	Закрепление отсутствует
9922	377543.36	4311992.51	Аналитический метод	0.1	Закрепление отсутствует
9923	377540.10	4311994.20	Аналитический метод	0.1	Закрепление отсутствует
9924	377532.32	4311997.47	Аналитический метод	0.1	Закрепление отсутствует
9925	377524.12	4311999.44	Аналитический метод	0.1	Закрепление отсутствует
9926	377521.21	4311999.89	Аналитический метод	0.1	Закрепление отсутствует



2. Сведения о характерных точках границ объекта

Обозначение характерных точек границ	Координаты, м		Метод определения координат характерной точки	Средняя квадратическая погрешность положения характерной точки (Mt), м	Описание обозначения точки на местности (при наличии)
	X	Y			
1	2	3	4	5	6
9927	377511.94	4312000.63	Аналитический метод	0.1	Закрепление отсутствует
9928	377502.67	4311999.95	Аналитический метод	0.1	Закрепление отсутствует
9929	377492.16	4311998.38	Аналитический метод	0.1	Закрепление отсутствует
9930	377489.65	4311997.52	Аналитический метод	0.1	Закрепление отсутствует
9931	377487.18	4311995.38	Аналитический метод	0.1	Закрепление отсутствует
9932	377485.91	4311993.09	Аналитический метод	0.1	Закрепление отсутствует
9933	377485.65	4311990.49	Аналитический метод	0.1	Закрепление отсутствует
9934	377486.13	4311985.83	Аналитический метод	0.1	Закрепление отсутствует
9935	377487.14	4311979.83	Аналитический метод	0.1	Закрепление отсутствует
9936	377488.91	4311974.02	Аналитический метод	0.1	Закрепление отсутствует
9937	377490.47	4311969.89	Аналитический метод	0.1	Закрепление отсутствует
9938	377492.40	4311965.92	Аналитический метод	0.1	Закрепление отсутствует
9939	377495.04	4311962.38	Аналитический метод	0.1	Закрепление отсутствует
9940	377498.28	4311959.39	Аналитический метод	0.1	Закрепление отсутствует
9941	377504.90	4311954.34	Аналитический метод	0.1	Закрепление отсутствует
9942	377516.62	4311941.47	Аналитический метод	0.1	Закрепление отсутствует
9943	377520.05	4311936.76	Аналитический метод	0.1	Закрепление отсутствует
9944	377522.62	4311932.78	Аналитический метод	0.1	Закрепление отсутствует
9945	377525.24	4311927.34	Аналитический метод	0.1	Закрепление отсутствует
9946	377525.98	4311925.09	Аналитический метод	0.1	Закрепление отсутствует
9947	377526.32	4311922.74	Аналитический метод	0.1	Закрепление отсутствует
9948	377526.25	4311920.37	Аналитический метод	0.1	Закрепление отсутствует
9949	377525.36	4311916.70	Аналитический метод	0.1	Закрепление отсутствует
9950	377524.43	4311914.42	Аналитический метод	0.1	Закрепление отсутствует
9951	377523.08	4311912.34	Аналитический метод	0.1	Закрепление отсутствует



2. Сведения о характерных точках границ объекта					
Обозначение характерных точек границ	Координаты, м		Метод определения координат характерной точки	Средняя квадратическая погрешность положения характерной точки (Mt), м	Описание обозначения точки на местности (при наличии)
	X	Y			
1	2	3	4	5	6
9952	377521.37	4311910.56	Аналитический метод	0.1	Закрепление отсутствует
9953	377519.35	4311909.13	Аналитический метод	0.1	Закрепление отсутствует
9954	377515.41	4311906.86	Аналитический метод	0.1	Закрепление отсутствует
9955	377511.56	4311904.21	Аналитический метод	0.1	Закрепление отсутствует
9956	377507.47	4311900.19	Аналитический метод	0.1	Закрепление отсутствует
9957	377504.12	4311896.90	Аналитический метод	0.1	Закрепление отсутствует
9958	377500.36	4311894.09	Аналитический метод	0.1	Закрепление отсутствует
9959	377477.61	4311879.33	Аналитический метод	0.1	Закрепление отсутствует
9960	377460.55	4311870.85	Аналитический метод	0.1	Закрепление отсутствует
9961	377438.98	4311861.90	Аналитический метод	0.1	Закрепление отсутствует
9962	377418.74	4311855.79	Аналитический метод	0.1	Закрепление отсутствует
9963	377415.75	4311854.54	Аналитический метод	0.1	Закрепление отсутствует
9964	377412.50	4311852.26	Аналитический метод	0.1	Закрепление отсутствует
9965	377410.13	4311850.01	Аналитический метод	0.1	Закрепление отсутствует
9966	377408.08	4311847.45	Аналитический метод	0.1	Закрепление отсутствует
9967	377406.25	4311844.82	Аналитический метод	0.1	Закрепление отсутствует
9968	377404.55	4311841.83	Аналитический метод	0.1	Закрепление отсутствует
9969	377403.43	4311838.56	Аналитический метод	0.1	Закрепление отсутствует
9970	377402.93	4311835.15	Аналитический метод	0.1	Закрепление отсутствует
9971	377402.47	4311826.45	Аналитический метод	0.1	Закрепление отсутствует
9972	377402.26	4311821.65	Аналитический метод	0.1	Закрепление отсутствует
9973	377401.85	4311817.76	Аналитический метод	0.1	Закрепление отсутствует
9974	377400.55	4311812.51	Аналитический метод	0.1	Закрепление отсутствует
9975	377399.00	4311808.37	Аналитический метод	0.1	Закрепление отсутствует
9976	377396.87	4311804.51	Аналитический метод	0.1	Закрепление отсутствует



2. Сведения о характерных точках границ объекта

Обозначение характерных точек границ	Координаты, м		Метод определения координат характерной точки	Средняя квадратическая погрешность положения характерной точки (Mt), м	Описание обозначения точки на местности (при наличии)
	X	Y			
1	2	3	4	5	6
9977	377391.44	4311796.18	Аналитический метод	0.1	Закрепление отсутствует
9978	377387.62	4311791.69	Аналитический метод	0.1	Закрепление отсутствует
9979	377384.76	4311790.05	Аналитический метод	0.1	Закрепление отсутствует
9980	377381.20	4311789.37	Аналитический метод	0.1	Закрепление отсутствует
9981	377376.81	4311789.17	Аналитический метод	0.1	Закрепление отсутствует
9982	377372.46	4311789.85	Аналитический метод	0.1	Закрепление отсутствует
9983	377369.68	4311790.57	Аналитический метод	0.1	Закрепление отсутствует
9984	377364.10	4311792.59	Аналитический метод	0.1	Закрепление отсутствует
9985	377358.99	4311795.59	Аналитический метод	0.1	Закрепление отсутствует
9986	377354.71	4311798.66	Аналитический метод	0.1	Закрепление отсутствует
9987	377349.56	4311802.99	Аналитический метод	0.1	Закрепление отсутствует
9988	377345.11	4311808.04	Аналитический метод	0.1	Закрепление отсутствует
9989	377340.12	4311814.66	Аналитический метод	0.1	Закрепление отсутствует
9990	377335.98	4311822.49	Аналитический метод	0.1	Закрепление отсутствует
9991	377335.00	4311824.78	Аналитический метод	0.1	Закрепление отсутствует
9992	377334.42	4311827.20	Аналитический метод	0.1	Закрепление отсутствует
9993	377334.26	4311830.52	Аналитический метод	0.1	Закрепление отсутствует
9994	377334.11	4311833.01	Аналитический метод	0.1	Закрепление отсутствует
9995	377333.57	4311835.44	Аналитический метод	0.1	Закрепление отсутствует
9996	377332.67	4311837.76	Аналитический метод	0.1	Закрепление отсутствует
9997	377331.64	4311839.90	Аналитический метод	0.1	Закрепление отсутствует
9998	377329.09	4311844.21	Аналитический метод	0.1	Закрепление отсутствует
9999	377325.86	4311848.03	Аналитический метод	0.1	Закрепление отсутствует
10000	377311.97	4311861.91	Аналитический метод	0.1	Закрепление отсутствует
10001	377307.24	4311866.78	Аналитический метод	0.1	Закрепление отсутствует



2. Сведения о характерных точках границ объекта

Обозначение характерных точек границ	Координаты, м		Метод определения координат характерной точки	Средняя квадратическая погрешность положения характерной точки (Mt), м	Описание обозначения точки на местности (при наличии)
	X	Y			
1	2	3	4	5	6
10002	377303.12	4311870.46	Аналитический метод	0.1	Закрепление отсутствует
10003	377298.53	4311873.51	Аналитический метод	0.1	Закрепление отсутствует
10004	377292.34	4311877.02	Аналитический метод	0.1	Закрепление отсутствует
10005	377285.79	4311881.53	Аналитический метод	0.1	Закрепление отсутствует
10006	377281.58	4311884.85	Аналитический метод	0.1	Закрепление отсутствует
10007	377277.83	4311888.69	Аналитический метод	0.1	Закрепление отсутствует
10008	377273.54	4311893.70	Аналитический метод	0.1	Закрепление отсутствует
10009	377269.01	4311898.04	Аналитический метод	0.1	Закрепление отсутствует
10010	377266.87	4311899.71	Аналитический метод	0.1	Закрепление отсутствует
10011	377264.44	4311900.92	Аналитический метод	0.1	Закрепление отсутствует
10012	377260.89	4311901.76	Аналитический метод	0.1	Закрепление отсутствует
10013	377256.73	4311902.09	Аналитический метод	0.1	Закрепление отсутствует
10014	377252.57	4311901.78	Аналитический метод	0.1	Закрепление отсутствует
10015	377250.53	4311901.47	Аналитический метод	0.1	Закрепление отсутствует
10016	377248.39	4311900.96	Аналитический метод	0.1	Закрепление отсутствует
10017	377246.37	4311900.08	Аналитический метод	0.1	Закрепление отсутствует
10018	377243.94	4311898.39	Аналитический метод	0.1	Закрепление отсутствует
10019	377241.81	4311895.98	Аналитический метод	0.1	Закрепление отсутствует
10020	377240.65	4311892.97	Аналитический метод	0.1	Закрепление отсутствует
10021	377239.69	4311888.00	Аналитический метод	0.1	Закрепление отсутствует
10022	377237.94	4311881.69	Аналитический метод	0.1	Закрепление отсутствует
10023	377235.25	4311875.73	Аналитический метод	0.1	Закрепление отсутствует
10024	377232.10	4311870.30	Аналитический метод	0.1	Закрепление отсутствует
10025	377229.61	4311868.19	Аналитический метод	0.1	Закрепление отсутствует
10026	377227.41	4311867.26	Аналитический метод	0.1	Закрепление отсутствует



2. Сведения о характерных точках границ объекта

Обозначение характерных точек границ	Координаты, м		Метод определения координат характерной точки	Средняя квадратическая погрешность положения характерной точки (Mt), м	Описание обозначения точки на местности (при наличии)
	X	Y			
1	2	3	4	5	6
10027	377225.24	4311866.67	Аналитический метод	0.1	Закрепление отсутствует
10028	377223.01	4311866.41	Аналитический метод	0.1	Закрепление отсутствует
10029	377220.77	4311866.49	Аналитический метод	0.1	Закрепление отсутствует
10030	377218.08	4311866.78	Аналитический метод	0.1	Закрепление отсутствует
10031	377213.19	4311867.73	Аналитический метод	0.1	Закрепление отсутствует
10032	377206.93	4311870.21	Аналитический метод	0.1	Закрепление отсутствует
10033	377202.75	4311872.53	Аналитический метод	0.1	Закрепление отсутствует
10034	377198.11	4311876.10	Аналитический метод	0.1	Закрепление отсутствует
10035	377195.96	4311878.35	Аналитический метод	0.1	Закрепление отсутствует
10036	377194.25	4311880.97	Аналитический метод	0.1	Закрепление отсутствует
10037	377193.07	4311883.86	Аналитический метод	0.1	Закрепление отсутствует
10038	377192.39	4311886.12	Аналитический метод	0.1	Закрепление отсутствует
10039	377191.28	4311891.79	Аналитический метод	0.1	Закрепление отсутствует
10040	377191.34	4311897.58	Аналитический метод	0.1	Закрепление отсутствует
10041	377191.79	4311901.61	Аналитический метод	0.1	Закрепление отсутствует
10042	377191.96	4311905.90	Аналитический метод	0.1	Закрепление отсутствует
10043	377191.51	4311910.18	Аналитический метод	0.1	Закрепление отсутствует
10044	377190.46	4311914.34	Аналитический метод	0.1	Закрепление отсутствует
10045	377187.95	4311921.95	Аналитический метод	0.1	Закрепление отсутствует
10046	377181.90	4311937.66	Аналитический метод	0.1	Закрепление отсутствует
10047	377180.82	4311939.88	Аналитический метод	0.1	Закрепление отсутствует
10048	377179.40	4311941.90	Аналитический метод	0.1	Закрепление отсутствует
10049	377177.67	4311943.66	Аналитический метод	0.1	Закрепление отсутствует
10050	377175.68	4311945.12	Аналитический метод	0.1	Закрепление отсутствует
10051	377170.35	4311948.40	Аналитический метод	0.1	Закрепление отсутствует



2. Сведения о характерных точках границ объекта					
Обозначение характерных точек границ	Координаты, м		Метод определения координат характерной точки	Средняя квадратическая погрешность положения характерной точки (Mt), м	Описание обозначения точки на местности (при наличии)
	X	Y			
1	2	3	4	5	6
10052	377164.91	4311951.74	Аналитический метод	0.1	Закрепление отсутствует
10053	377162.33	4311953.70	Аналитический метод	0.1	Закрепление отсутствует
10054	377160.19	4311956.13	Аналитический метод	0.1	Закрепление отсутствует
10055	377158.11	4311959.93	Аналитический метод	0.1	Закрепление отсутствует
10056	377156.47	4311964.60	Аналитический метод	0.1	Закрепление отсутствует
10057	377155.71	4311969.48	Аналитический метод	0.1	Закрепление отсутствует
10058	377155.32	4311975.56	Аналитический метод	0.1	Закрепление отсутствует
10059	377155.30	4311984.59	Аналитический метод	0.1	Закрепление отсутствует
10060	377156.38	4311993.55	Аналитический метод	0.1	Закрепление отсутствует
10061	377157.18	4311997.93	Аналитический метод	0.1	Закрепление отсутствует
10062	377159.47	4312006.26	Аналитический метод	0.1	Закрепление отсутствует
10063	377164.14	4312015.76	Аналитический метод	0.1	Закрепление отсутствует
10064	377169.06	4312022.88	Аналитический метод	0.1	Закрепление отсутствует
10065	377175.03	4312029.16	Аналитический метод	0.1	Закрепление отсутствует
10066	377183.28	4312036.59	Аналитический метод	0.1	Закрепление отсутствует
10067	377195.49	4312043.71	Аналитический метод	0.1	Закрепление отсутствует
10068	377199.79	4312046.76	Аналитический метод	0.1	Закрепление отсутствует
10069	377204.46	4312051.69	Аналитический метод	0.1	Закрепление отсутствует
10070	377205.83	4312053.67	Аналитический метод	0.1	Закрепление отсутствует
10071	377206.84	4312055.84	Аналитический метод	0.1	Закрепление отсутствует
10072	377207.48	4312058.16	Аналитический метод	0.1	Закрепление отсутствует
10073	377207.72	4312060.55	Аналитический метод	0.1	Закрепление отсутствует
10074	377207.76	4312063.31	Аналитический метод	0.1	Закрепление отсутствует
10075	377207.61	4312065.50	Аналитический метод	0.1	Закрепление отсутствует
10076	377207.12	4312067.63	Аналитический метод	0.1	Закрепление отсутствует



2. Сведения о характерных точках границ объекта

Обозначение характерных точек границ	Координаты, м		Метод определения координат характерной точки	Средняя квадратическая погрешность положения характерной точки (Mt), м	Описание обозначения точки на местности (при наличии)
	X	Y			
1	2	3	4	5	6
10077	377205.97	4312070.33	Аналитический метод	0.1	Закрепление отсутствует
10078	377204.82	4312072.19	Аналитический метод	0.1	Закрепление отсутствует
10079	377203.38	4312073.83	Аналитический метод	0.1	Закрепление отсутствует
10080	377201.68	4312075.20	Аналитический метод	0.1	Закрепление отсутствует
10081	377198.70	4312077.20	Аналитический метод	0.1	Закрепление отсутствует
10082	377193.80	4312079.98	Аналитический метод	0.1	Закрепление отсутствует
10083	377188.54	4312081.99	Аналитический метод	0.1	Закрепление отсутствует
10084	377165.27	4312088.99	Аналитический метод	0.1	Закрепление отсутствует
10085	377144.68	4312092.73	Аналитический метод	0.1	Закрепление отсутствует
10086	377135.40	4312093.23	Аналитический метод	0.1	Закрепление отсутствует
10087	377132.84	4312093.58	Аналитический метод	0.1	Закрепление отсутствует
10088	377130.37	4312094.31	Аналитический метод	0.1	Закрепление отсутствует
10089	377127.28	4312095.84	Аналитический метод	0.1	Закрепление отсутствует
10090	377124.50	4312098.29	Аналитический метод	0.1	Закрепление отсутствует
10091	377122.93	4312101.63	Аналитический метод	0.1	Закрепление отсутствует
10092	377121.24	4312108.60	Аналитический метод	0.1	Закрепление отсутствует
10093	377119.70	4312117.51	Аналитический метод	0.1	Закрепление отсутствует
10094	377119.34	4312126.54	Аналитический метод	0.1	Закрепление отсутствует
10095	377119.53	4312133.98	Аналитический метод	0.1	Закрепление отсутствует
10096	377120.33	4312143.02	Аналитический метод	0.1	Закрепление отсутствует
10097	377122.26	4312151.88	Аналитический метод	0.1	Закрепление отсутствует
10098	377124.54	4312159.84	Аналитический метод	0.1	Закрепление отсутствует
10099	377125.78	4312162.25	Аналитический метод	0.1	Закрепление отсутствует
10100	377127.85	4312164.00	Аналитический метод	0.1	Закрепление отсутствует
10101	377130.12	4312165.03	Аналитический метод	0.1	Закрепление отсутствует



2. Сведения о характерных точках границ объекта

Обозначение характерных точек границ	Координаты, м		Метод определения координат характерной точки	Средняя квадратическая погрешность положения характерной точки (Mt), м	Описание обозначения точки на местности (при наличии)
	X	Y			
1	2	3	4	5	6
10102	377133.79	4312165.35	Аналитический метод	0.1	Закрепление отсутствует
10103	377138.90	4312164.73	Аналитический метод	0.1	Закрепление отсутствует
10104	377143.34	4312164.52	Аналитический метод	0.1	Закрепление отсутствует
10105	377148.75	4312165.13	Аналитический метод	0.1	Закрепление отсутствует
10106	377151.90	4312166.26	Аналитический метод	0.1	Закрепление отсутствует
10107	377154.49	4312168.38	Аналитический метод	0.1	Закрепление отсутствует
10108	377156.30	4312171.09	Аналитический метод	0.1	Закрепление отсутствует
10109	377157.36	4312173.24	Аналитический метод	0.1	Закрепление отсутствует
10110	377158.07	4312175.52	Аналитический метод	0.1	Закрепление отсутствует
10111	377158.41	4312177.89	Аналитический метод	0.1	Закрепление отсутствует
10112	377158.36	4312180.28	Аналитический метод	0.1	Закрепление отсутствует
10113	377157.76	4312186.18	Аналитический метод	0.1	Закрепление отсутствует
10114	377157.17	4312189.46	Аналитический метод	0.1	Закрепление отсутствует
10115	377156.10	4312192.61	Аналитический метод	0.1	Закрепление отсутствует
10116	377153.97	4312196.53	Аналитический метод	0.1	Закрепление отсутствует
10117	377150.95	4312200.54	Аналитический метод	0.1	Закрепление отсутствует
10118	377147.25	4312203.94	Аналитический метод	0.1	Закрепление отсутствует
10119	377143.41	4312206.86	Аналитический метод	0.1	Закрепление отсутствует
10120	377139.11	4312209.79	Аналитический метод	0.1	Закрепление отсутствует
10121	377133.48	4312212.74	Аналитический метод	0.1	Закрепление отсутствует
10122	377131.13	4312213.60	Аналитический метод	0.1	Закрепление отсутствует
10123	377128.66	4312214.04	Аналитический метод	0.1	Закрепление отсутствует
10124	377126.16	4312214.06	Аналитический метод	0.1	Закрепление отсутствует
10125	377122.32	4312213.30	Аналитический метод	0.1	Закрепление отсутствует
10126	377117.02	4312212.25	Аналитический метод	0.1	Закрепление отсутствует



2. Сведения о характерных точках границ объекта

Обозначение характерных точек границ	Координаты, м		Метод определения координат характерной точки	Средняя квадратическая погрешность положения характерной точки (Mt), м	Описание обозначения точки на местности (при наличии)
	X	Y			
1	2	3	4	5	6
10127	377111.63	4312211.82	Аналитический метод	0.1	Закрепление отсутствует
10128	377108.11	4312211.74	Аналитический метод	0.1	Закрепление отсутствует
10129	377104.84	4312212.00	Аналитический метод	0.1	Закрепление отсутствует
10130	377101.69	4312212.90	Аналитический метод	0.1	Закрепление отсутствует
10131	377098.78	4312214.42	Аналитический метод	0.1	Закрепление отсутствует
10132	377095.96	4312216.46	Аналитический метод	0.1	Закрепление отсутствует
10133	377094.07	4312219.07	Аналитический метод	0.1	Закрепление отсутствует
10134	377093.24	4312222.18	Аналитический метод	0.1	Закрепление отсутствует
10135	377092.98	4312225.28	Аналитический метод	0.1	Закрепление отсутствует
10136	377092.98	4312231.31	Аналитический метод	0.1	Закрепление отсутствует
10137	377093.99	4312237.26	Аналитический метод	0.1	Закрепление отсутствует
10138	377095.17	4312241.85	Аналитический метод	0.1	Закрепление отсутствует
10139	377095.96	4312244.08	Аналитический метод	0.1	Закрепление отсутствует
10140	377097.14	4312246.13	Аналитический метод	0.1	Закрепление отсутствует
10141	377098.66	4312247.94	Аналитический метод	0.1	Закрепление отсутствует
10142	377101.40	4312250.06	Аналитический метод	0.1	Закрепление отсутствует
10143	377103.47	4312251.25	Аналитический метод	0.1	Закрепление отсутствует
10144	377105.71	4312252.10	Аналитический метод	0.1	Закрепление отсутствует
10145	377108.05	4312252.58	Аналитический метод	0.1	Закрепление отсутствует
10146	377110.44	4312252.68	Аналитический метод	0.1	Закрепление отсутствует
10147	377117.12	4312252.43	Аналитический метод	0.1	Закрепление отсутствует
10148	377124.66	4312250.57	Аналитический метод	0.1	Закрепление отсутствует
10149	377130.88	4312249.51	Аналитический метод	0.1	Закрепление отсутствует
10150	377137.18	4312249.34	Аналитический метод	0.1	Закрепление отсутствует
10151	377152.81	4312250.05	Аналитический метод	0.1	Закрепление отсутствует



2. Сведения о характерных точках границ объекта

Обозначение характерных точек границ	Координаты, м		Метод определения координат характерной точки	Средняя квадратическая погрешность положения характерной точки (Mt), м	Описание обозначения точки на местности (при наличии)
	X	Y			
1	2	3	4	5	6
10152	377178.80	4312254.17	Аналитический метод	0.1	Закрепление отсутствует
10153	377210.13	4312261.38	Аналитический метод	0.1	Закрепление отсутствует
10154	377229.04	4312269.57	Аналитический метод	0.1	Закрепление отсутствует
10155	377242.57	4312273.20	Аналитический метод	0.1	Закрепление отсутствует
10156	377246.87	4312273.95	Аналитический метод	0.1	Закрепление отсутствует
10157	377251.24	4312273.92	Аналитический метод	0.1	Закрепление отсутствует
10158	377254.10	4312273.64	Аналитический метод	0.1	Закрепление отсутствует
10159	377256.46	4312273.89	Аналитический метод	0.1	Закрепление отсутствует
10160	377258.98	4312275.41	Аналитический метод	0.1	Закрепление отсутствует
10161	377260.55	4312277.26	Аналитический метод	0.1	Закрепление отсутствует
10162	377261.47	4312279.51	Аналитический метод	0.1	Закрепление отсутствует
10163	377263.73	4312289.44	Аналитический метод	0.1	Закрепление отсутствует
10164	377264.35	4312296.51	Аналитический метод	0.1	Закрепление отсутствует
10165	377264.34	4312298.96	Аналитический метод	0.1	Закрепление отсутствует
10166	377263.87	4312301.36	Аналитический метод	0.1	Закрепление отсутствует
10167	377262.56	4312304.38	Аналитический метод	0.1	Закрепление отсутствует
10168	377260.36	4312307.22	Аналитический метод	0.1	Закрепление отсутствует
10169	377257.30	4312309.10	Аналитический метод	0.1	Закрепление отсутствует
10170	377255.33	4312309.86	Аналитический метод	0.1	Закрепление отсутствует
10171	377250.96	4312311.84	Аналитический метод	0.1	Закрепление отсутствует
10172	377246.84	4312314.30	Аналитический метод	0.1	Закрепление отсутствует
10173	377244.49	4312315.91	Аналитический метод	0.1	Закрепление отсутствует
10174	377239.65	4312319.80	Аналитический метод	0.1	Закрепление отсутствует
10175	377235.50	4312324.43	Аналитический метод	0.1	Закрепление отсутствует
10176	377228.92	4312333.08	Аналитический метод	0.1	Закрепление отсутствует



2. Сведения о характерных точках границ объекта

Обозначение характерных точек границ	Координаты, м		Метод определения координат характерной точки	Средняя квадратическая погрешность положения характерной точки (Mt), м	Описание обозначения точки на местности (при наличии)
	X	Y			
1	2	3	4	5	6
10177	377222.12	4312344.74	Аналитический метод	0.1	Закрепление отсутствует
10178	377219.99	4312349.16	Аналитический метод	0.1	Закрепление отсутствует
10179	377218.60	4312353.87	Аналитический метод	0.1	Закрепление отсутствует
10180	377217.89	4312360.41	Аналитический метод	0.1	Закрепление отсутствует
10181	377218.01	4312365.33	Аналитический метод	0.1	Закрепление отсутствует
10182	377218.85	4312370.18	Аналитический метод	0.1	Закрепление отсутствует
10183	377220.39	4312374.86	Аналитический метод	0.1	Закрепление отсутствует
10184	377221.77	4312378.19	Аналитический метод	0.1	Закрепление отсутствует
10185	377223.83	4312382.10	Аналитический метод	0.1	Закрепление отсутствует
10186	377226.58	4312385.56	Аналитический метод	0.1	Закрепление отсутствует
10187	377231.33	4312389.46	Аналитический метод	0.1	Закрепление отсутствует
10188	377235.01	4312391.64	Аналитический метод	0.1	Закрепление отсутствует
10189	377239.03	4312393.14	Аналитический метод	0.1	Закрепление отсутствует
10190	377244.70	4312394.05	Аналитический метод	0.1	Закрепление отсутствует
10191	377251.20	4312394.06	Аналитический метод	0.1	Закрепление отсутствует
10192	377257.59	4312392.86	Аналитический метод	0.1	Закрепление отсутствует
10193	377261.09	4312391.86	Аналитический метод	0.1	Закрепление отсутствует
10194	377267.61	4312389.41	Аналитический метод	0.1	Закрепление отсутствует
10195	377274.91	4312385.03	Аналитический метод	0.1	Закрепление отсутствует
10196	377280.23	4312380.56	Аналитический метод	0.1	Закрепление отсутствует
10197	377284.66	4312375.21	Аналитический метод	0.1	Закрепление отсутствует
10198	377288.78	4312369.20	Аналитический метод	0.1	Закрепление отсутствует
10199	377295.12	4312361.68	Аналитический метод	0.1	Закрепление отсутствует
10200	377302.82	4312355.57	Аналитический метод	0.1	Закрепление отсутствует
10201	377311.00	4312350.32	Аналитический метод	0.1	Закрепление отсутствует



2. Сведения о характерных точках границ объекта

Обозначение характерных точек границ	Координаты, м		Метод определения координат характерной точки	Средняя квадратическая погрешность положения характерной точки (Mt), м	Описание обозначения точки на местности (при наличии)
	X	Y			
1	2	3	4	5	6
10202	377313.95	4312349.05	Аналитический метод	0.1	Закрепление отсутствует
10203	377317.16	4312348.82	Аналитический метод	0.1	Закрепление отсутствует
10204	377320.48	4312349.49	Аналитический метод	0.1	Закрепление отсутствует
10205	377322.46	4312351.44	Аналитический метод	0.1	Закрепление отсутствует
10206	377323.96	4312354.18	Аналитический метод	0.1	Закрепление отсутствует
10207	377329.95	4312365.73	Аналитический метод	0.1	Закрепление отсутствует
10208	377334.87	4312373.96	Аналитический метод	0.1	Закрепление отсутствует
10209	377338.20	4312380.94	Аналитический метод	0.1	Закрепление отсутствует
10210	377340.14	4312388.43	Аналитический метод	0.1	Закрепление отсутствует
10211	377341.10	4312394.44	Аналитический метод	0.1	Закрепление отсутствует
10212	377341.34	4312397.38	Аналитический метод	0.1	Закрепление отсутствует
10213	377341.12	4312400.33	Аналитический метод	0.1	Закрепление отсутствует
10214	377339.90	4312404.95	Аналитический метод	0.1	Закрепление отсутствует
10215	377338.28	4312408.10	Аналитический метод	0.1	Закрепление отсутствует
10216	377335.71	4312410.54	Аналитический метод	0.1	Закрепление отсутствует
10217	377333.19	4312412.10	Аналитический метод	0.1	Закрепление отсутствует
10218	377330.42	4312412.85	Аналитический метод	0.1	Закрепление отсутствует
10219	377328.32	4312412.83	Аналитический метод	0.1	Закрепление отсутствует
10220	377325.53	4312412.19	Аналитический метод	0.1	Закрепление отсутствует
10221	377323.07	4312410.70	Аналитический метод	0.1	Закрепление отсутствует
10222	377316.50	4312405.09	Аналитический метод	0.1	Закрепление отсутствует
10223	377313.70	4312402.37	Аналитический метод	0.1	Закрепление отсутствует
10224	377311.17	4312400.64	Аналитический метод	0.1	Закрепление отсутствует
10225	377308.22	4312399.84	Аналитический метод	0.1	Закрепление отсутствует
10226	377303.72	4312399.42	Аналитический метод	0.1	Закрепление отсутствует



2. Сведения о характерных точках границ объекта

Обозначение характерных точек границ	Координаты, м		Метод определения координат характерной точки	Средняя квадратическая погрешность положения характерной точки (Mt), м	Описание обозначения точки на местности (при наличии)
	X	Y			
1	2	3	4	5	6
10227	377299.24	4312399.39	Аналитический метод	0.1	Закрепление отсутствует
10228	377293.22	4312400.55	Аналитический метод	0.1	Закрепление отсутствует
10229	377289.54	4312401.74	Аналитический метод	0.1	Закрепление отсутствует
10230	377285.27	4312403.76	Аналитический метод	0.1	Закрепление отсутствует
10231	377282.33	4312406.05	Аналитический метод	0.1	Закрепление отсутствует
10232	377280.30	4312409.17	Аналитический метод	0.1	Закрепление отсутствует
10233	377279.22	4312412.08	Аналитический метод	0.1	Закрепление отсутствует
10234	377279.14	4312415.67	Аналитический метод	0.1	Закрепление отсутствует
10235	377279.93	4312418.20	Аналитический метод	0.1	Закрепление отсутствует
10236	377281.00	4312420.44	Аналитический метод	0.1	Закрепление отсутствует
10237	377282.43	4312422.47	Аналитический метод	0.1	Закрепление отсутствует
10238	377284.17	4312424.23	Аналитический метод	0.1	Закрепление отсутствует
10239	377288.56	4312428.19	Аналитический метод	0.1	Закрепление отсутствует
10240	377290.01	4312430.94	Аналитический метод	0.1	Закрепление отсутствует
10241	377290.36	4312434.02	Аналитический метод	0.1	Закрепление отсутствует
10242	377290.18	4312436.52	Аналитический метод	0.1	Закрепление отсутствует
10243	377289.41	4312441.92	Аналитический метод	0.1	Закрепление отсутствует
10244	377287.90	4312447.16	Аналитический метод	0.1	Закрепление отсутствует
10245	377286.66	4312450.54	Аналитический метод	0.1	Закрепление отсутствует
10246	377285.95	4312453.19	Аналитический метод	0.1	Закрепление отсутствует
10247	377285.72	4312455.93	Аналитический метод	0.1	Закрепление отсутствует
10248	377285.98	4312458.66	Аналитический метод	0.1	Закрепление отсутствует
10249	377286.43	4312461.04	Аналитический метод	0.1	Закрепление отсутствует
10250	377286.76	4312463.75	Аналитический метод	0.1	Закрепление отсутствует
10251	377286.73	4312466.48	Аналитический метод	0.1	Закрепление отсутствует



2. Сведения о характерных точках границ объекта

Обозначение характерных точек границ	Координаты, м		Метод определения координат характерной точки	Средняя квадратическая погрешность положения характерной точки (Mt), м	Описание обозначения точки на местности (при наличии)
	X	Y			
1	2	3	4	5	6
10252	377286.39	4312468.84	Аналитический метод	0.1	Закрепление отсутствует
10253	377284.81	4312472.01	Аналитический метод	0.1	Закрепление отсутствует
10254	377283.11	4312474.44	Аналитический метод	0.1	Закрепление отсутствует
10255	377281.72	4312478.17	Аналитический метод	0.1	Закрепление отсутствует
10256	377281.25	4312480.44	Аналитический метод	0.1	Закрепление отсутствует
10257	377280.70	4312484.76	Аналитический метод	0.1	Закрепление отсутствует
10258	377280.83	4312489.11	Аналитический метод	0.1	Закрепление отсутствует
10259	377281.17	4312492.23	Аналитический метод	0.1	Закрепление отсутствует
10260	377281.23	4312494.77	Аналитический метод	0.1	Закрепление отсутствует
10261	377280.87	4312497.28	Аналитический метод	0.1	Закрепление отсутствует
10262	377280.09	4312499.70	Аналитический метод	0.1	Закрепление отсутствует
10263	377278.20	4312503.25	Аналитический метод	0.1	Закрепление отсутствует
10264	377275.65	4312504.61	Аналитический метод	0.1	Закрепление отсутствует
10265	377272.46	4312505.23	Аналитический метод	0.1	Закрепление отсутствует
10266	377267.43	4312505.31	Аналитический метод	0.1	Закрепление отсутствует
10267	377264.02	4312505.57	Аналитический метод	0.1	Закрепление отсутствует
10268	377259.26	4312506.61	Аналитический метод	0.1	Закрепление отсутствует
10269	377256.59	4312507.15	Аналитический метод	0.1	Закрепление отсутствует
10270	377253.26	4312507.37	Аналитический метод	0.1	Закрепление отсутствует
10271	377249.74	4312507.95	Аналитический метод	0.1	Закрепление отсутствует
10272	377247.20	4312509.06	Аналитический метод	0.1	Закрепление отсутствует
10273	377244.59	4312510.57	Аналитический метод	0.1	Закрепление отсутствует
10274	377242.19	4312512.39	Аналитический метод	0.1	Закрепление отсутствует
10275	377240.03	4312514.26	Аналитический метод	0.1	Закрепление отсутствует
10276	377236.18	4312517.07	Аналитический метод	0.1	Закрепление отсутствует



2. Сведения о характерных точках границ объекта

Обозначение характерных точек границ	Координаты, м		Метод определения координат характерной точки	Средняя квадратическая погрешность положения характерной точки (Mt), м	Описание обозначения точки на местности (при наличии)
	X	Y			
1	2	3	4	5	6
10277	377231.91	4312519.20	Аналитический метод	0.1	Закрепление отсутствует
10278	377228.86	4312520.43	Аналитический метод	0.1	Закрепление отсутствует
10279	377222.61	4312522.53	Аналитический метод	0.1	Закрепление отсутствует
10280	377216.15	4312523.91	Аналитический метод	0.1	Закрепление отсутствует
10281	377209.76	4312524.89	Аналитический метод	0.1	Закрепление отсутствует
10282	377205.69	4312525.93	Аналитический метод	0.1	Закрепление отсутствует
10283	377201.89	4312527.73	Аналитический метод	0.1	Закрепление отсутствует
10284	377199.14	4312529.55	Аналитический метод	0.1	Закрепление отсутствует
10285	377196.90	4312532.28	Аналитический метод	0.1	Закрепление отсутствует
10286	377195.87	4312534.66	Аналитический метод	0.1	Закрепление отсутствует
10287	377194.95	4312538.19	Аналитический метод	0.1	Закрепление отсутствует
10288	377194.67	4312541.82	Аналитический метод	0.1	Закрепление отсутствует
10289	377194.73	4312545.84	Аналитический метод	0.1	Закрепление отсутствует
10290	377195.29	4312552.07	Аналитический метод	0.1	Закрепление отсутствует
10291	377196.79	4312558.14	Аналитический метод	0.1	Закрепление отсутствует
10292	377198.76	4312564.13	Аналитический метод	0.1	Закрепление отсутствует
10293	377199.74	4312566.36	Аналитический метод	0.1	Закрепление отсутствует
10294	377201.12	4312568.36	Аналитический метод	0.1	Закрепление отсутствует
10295	377202.87	4312570.06	Аналитический метод	0.1	Закрепление отсутствует
10296	377204.90	4312571.39	Аналитический метод	0.1	Закрепление отсутствует
10297	377207.11	4312572.55	Аналитический метод	0.1	Закрепление отсутствует
10298	377212.79	4312574.95	Аналитический метод	0.1	Закрепление отсутствует
10299	377218.79	4312576.39	Аналитический метод	0.1	Закрепление отсутствует
10300	377224.87	4312577.33	Аналитический метод	0.1	Закрепление отсутствует
10301	377228.10	4312578.07	Аналитический метод	0.1	Закрепление отсутствует



2. Сведения о характерных точках границ объекта

Обозначение характерных точек границ	Координаты, м		Метод определения координат характерной точки	Средняя квадратическая погрешность положения характерной точки (Mt), м	Описание обозначения точки на местности (при наличии)
	X	Y			
1	2	3	4	5	6
10302	377231.19	4312579.26	Аналитический метод	0.1	Закрепление отсутствует
10303	377235.01	4312581.51	Аналитический метод	0.1	Закрепление отсутствует
10304	377238.96	4312584.60	Аналитический метод	0.1	Закрепление отсутствует
10305	377242.38	4312588.25	Аналитический метод	0.1	Закрепление отсутствует
10306	377252.43	4312600.79	Аналитический метод	0.1	Закрепление отсутствует
10307	377258.93	4312612.96	Аналитический метод	0.1	Закрепление отсутствует
10308	377261.10	4312617.71	Аналитический метод	0.1	Закрепление отсутствует
10309	377262.67	4312622.70	Аналитический метод	0.1	Закрепление отсутствует
10310	377263.35	4312625.41	Аналитический метод	0.1	Закрепление отсутствует
10311	377263.86	4312628.95	Аналитический метод	0.1	Закрепление отсутствует
10312	377263.38	4312634.44	Аналитический метод	0.1	Закрепление отсутствует
10313	377262.59	4312636.63	Аналитический метод	0.1	Закрепление отсутствует
10314	377261.01	4312638.34	Аналитический метод	0.1	Закрепление отсутствует
10315	377259.19	4312639.53	Аналитический метод	0.1	Закрепление отсутствует
10316	377256.13	4312640.62	Аналитический метод	0.1	Закрепление отсутствует
10317	377251.64	4312641.41	Аналитический метод	0.1	Закрепление отсутствует
10318	377248.74	4312641.07	Аналитический метод	0.1	Закрепление отсутствует
10319	377246.75	4312640.29	Аналитический метод	0.1	Закрепление отсутствует
10320	377244.12	4312638.82	Аналитический метод	0.1	Закрепление отсутствует
10321	377241.75	4312636.97	Аналитический метод	0.1	Закрепление отсутствует
10322	377235.14	4312630.94	Аналитический метод	0.1	Закрепление отсутствует
10323	377228.99	4312626.86	Аналитический метод	0.1	Закрепление отсутствует
10324	377225.66	4312625.01	Аналитический метод	0.1	Закрепление отсутствует
10325	377221.26	4312623.49	Аналитический метод	0.1	Закрепление отсутствует
10326	377218.80	4312623.04	Аналитический метод	0.1	Закрепление отсутствует



2. Сведения о характерных точках границ объекта

Обозначение характерных точек границ	Координаты, м		Метод определения координат характерной точки	Средняя квадратическая погрешность положения характерной точки (Mt), м	Описание обозначения точки на местности (при наличии)
	X	Y			
1	2	3	4	5	6
10327	377216.30	4312623.02	Аналитический метод	0.1	Закрепление отсутствует
10328	377212.19	4312623.86	Аналитический метод	0.1	Закрепление отсутствует
10329	377209.42	4312624.85	Аналитический метод	0.1	Закрепление отсутствует
10330	377206.87	4312626.33	Аналитический метод	0.1	Закрепление отсутствует
10331	377203.78	4312629.13	Аналитический метод	0.1	Закрепление отсутствует
10332	377200.69	4312632.66	Аналитический метод	0.1	Закрепление отсутствует
10333	377198.00	4312636.51	Аналитический метод	0.1	Закрепление отсутствует
10334	377194.81	4312641.59	Аналитический метод	0.1	Закрепление отсутствует
10335	377192.12	4312646.43	Аналитический метод	0.1	Закрепление отсутствует
10336	377190.46	4312648.86	Аналитический метод	0.1	Закрепление отсутствует
10337	377188.37	4312650.93	Аналитический метод	0.1	Закрепление отсутствует
10338	377185.94	4312652.58	Аналитический метод	0.1	Закрепление отсутствует
10339	377180.99	4312655.29	Аналитический метод	0.1	Закрепление отсутствует
10340	377168.16	4312664.47	Аналитический метод	0.1	Закрепление отсутствует
10341	377159.32	4312671.89	Аналитический метод	0.1	Закрепление отсутствует
10342	377156.20	4312675.07	Аналитический метод	0.1	Закрепление отсутствует
10343	377153.73	4312678.80	Аналитический метод	0.1	Закрепление отсутствует
10344	377152.03	4312682.92	Аналитический метод	0.1	Закрепление отсутствует
10345	377149.50	4312691.21	Аналитический метод	0.1	Закрепление отсутствует
10346	377148.03	4312700.54	Аналитический метод	0.1	Закрепление отсутствует
10347	377147.64	4312705.59	Аналитический метод	0.1	Закрепление отсутствует
10348	377148.02	4312710.63	Аналитический метод	0.1	Закрепление отсутствует
10349	377149.73	4312717.31	Аналитический метод	0.1	Закрепление отсутствует
10350	377152.68	4312724.49	Аналитический метод	0.1	Закрепление отсутствует
10351	377156.75	4312731.09	Аналитический метод	0.1	Закрепление отсутствует



2. Сведения о характерных точках границ объекта					
Обозначение характерных точек границ	Координаты, м		Метод определения координат характерной точки	Средняя квадратическая погрешность положения характерной точки (Mt), м	Описание обозначения точки на местности (при наличии)
	X	Y			
1	2	3	4	5	6
10352	377158.05	4312732.84	Аналитический метод	0.1	Закрепление отсутствует
10353	377163.29	4312739.07	Аналитический метод	0.1	Закрепление отсутствует
10354	377169.30	4312744.56	Аналитический метод	0.1	Закрепление отсутствует
10355	377176.36	4312750.23	Аналитический метод	0.1	Закрепление отсутствует
10356	377182.63	4312755.89	Аналитический метод	0.1	Закрепление отсутствует
10357	377188.21	4312762.26	Аналитический метод	0.1	Закрепление отсутствует
10358	377194.59	4312770.46	Аналитический метод	0.1	Закрепление отсутствует
10359	377201.06	4312780.74	Аналитический метод	0.1	Закрепление отсутствует
10360	377203.35	4312785.18	Аналитический метод	0.1	Закрепление отсутствует
10361	377204.84	4312789.96	Аналитический метод	0.1	Закрепление отсутствует
10362	377205.49	4312794.91	Аналитический метод	0.1	Закрепление отсутствует
10363	377205.61	4312797.55	Аналитический метод	0.1	Закрепление отсутствует
10364	377205.26	4312805.13	Аналитический метод	0.1	Закрепление отсутствует
10365	377203.55	4312812.52	Аналитический метод	0.1	Закрепление отсутствует
10366	377202.47	4312815.80	Аналитический метод	0.1	Закрепление отсутствует
10367	377201.36	4312818.43	Аналитический метод	0.1	Закрепление отсутствует
10368	377199.83	4312820.84	Аналитический метод	0.1	Закрепление отсутствует
10369	377197.92	4312822.95	Аналитический метод	0.1	Закрепление отсутствует
10370	377195.68	4312824.72	Аналитический метод	0.1	Закрепление отсутствует
10371	377192.55	4312826.80	Аналитический метод	0.1	Закрепление отсутствует
10372	377185.70	4312830.63	Аналитический метод	0.1	Закрепление отсутствует
10373	377178.33	4312833.38	Аналитический метод	0.1	Закрепление отсутствует
10374	377162.76	4312837.87	Аналитический метод	0.1	Закрепление отсутствует
10375	377141.41	4312843.48	Аналитический метод	0.1	Закрепление отсутствует
10376	377133.17	4312846.95	Аналитический метод	0.1	Закрепление отсутствует



2. Сведения о характерных точках границ объекта

Обозначение характерных точек границ	Координаты, м		Метод определения координат характерной точки	Средняя квадратическая погрешность положения характерной точки (Mt), м	Описание обозначения точки на местности (при наличии)
	X	Y			
1	2	3	4	5	6
10377	377126.72	4312850.27	Аналитический метод	0.1	Закрепление отсутствует
10378	377120.86	4312854.54	Аналитический метод	0.1	Закрепление отсутствует
10379	377117.39	4312857.51	Аналитический метод	0.1	Закрепление отсутствует
10380	377114.46	4312860.44	Аналитический метод	0.1	Закрепление отсутствует
10381	377112.03	4312863.80	Аналитический метод	0.1	Закрепление отсутствует
10382	377109.62	4312868.81	Аналитический метод	0.1	Закрепление отсутствует
10383	377108.44	4312872.73	Аналитический метод	0.1	Закрепление отсутствует
10384	377108.05	4312876.82	Аналитический метод	0.1	Закрепление отсутствует
10385	377108.85	4312882.76	Аналитический метод	0.1	Закрепление отсутствует
10386	377109.94	4312886.54	Аналитический метод	0.1	Закрепление отсутствует
10387	377111.61	4312890.11	Аналитический метод	0.1	Закрепление отсутствует
10388	377114.65	4312894.41	Аналитический метод	0.1	Закрепление отсутствует
10389	377118.72	4312898.79	Аналитический метод	0.1	Закрепление отсутствует
10390	377123.40	4312902.50	Аналитический метод	0.1	Закрепление отсутствует
10391	377127.23	4312905.10	Аналитический метод	0.1	Закрепление отсутствует
10392	377134.75	4312909.36	Аналитический метод	0.1	Закрепление отсутствует
10393	377142.84	4312912.37	Аналитический метод	0.1	Закрепление отсутствует
10394	377162.08	4312917.80	Аналитический метод	0.1	Закрепление отсутствует
10395	377184.28	4312919.80	Аналитический метод	0.1	Закрепление отсутствует
10396	377197.30	4312920.19	Аналитический метод	0.1	Закрепление отсутствует
10397	377210.27	4312919.01	Аналитический метод	0.1	Закрепление отсутствует
10398	377226.10	4312916.59	Аналитический метод	0.1	Закрепление отсутствует
10399	377249.56	4312910.43	Аналитический метод	0.1	Закрепление отсутствует
10400	377273.88	4312908.75	Аналитический метод	0.1	Закрепление отсутствует
10401	377291.07	4312908.95	Аналитический метод	0.1	Закрепление отсутствует



2. Сведения о характерных точках границ объекта					
Обозначение характерных точек границ	Координаты, м		Метод определения координат характерной точки	Средняя квадратическая погрешность положения характерной точки (Mt), м	Описание обозначения точки на местности (при наличии)
	X	Y			
1	2	3	4	5	6
10402	377294.85	4312909.55	Аналитический метод	0.1	Закрепление отсутствует
10403	377298.14	4312911.09	Аналитический метод	0.1	Закрепление отсутствует
10404	377299.56	4312912.69	Аналитический метод	0.1	Закрепление отсутствует
10405	377300.25	4312914.71	Аналитический метод	0.1	Закрепление отсутствует
10406	377300.75	4312918.41	Аналитический метод	0.1	Закрепление отсутствует
10407	377301.17	4312924.66	Аналитический метод	0.1	Закрепление отсутствует
10408	377301.04	4312928.40	Аналитический метод	0.1	Закрепление отсутствует
10409	377300.17	4312932.04	Аналитический метод	0.1	Закрепление отсутствует
10410	377298.63	4312936.43	Аналитический метод	0.1	Закрепление отсутствует
10411	377296.10	4312942.58	Аналитический метод	0.1	Закрепление отсутствует
10412	377294.53	4312947.72	Аналитический метод	0.1	Закрепление отсутствует
10413	377293.94	4312953.05	Аналитический метод	0.1	Закрепление отсутствует
10414	377293.75	4312964.02	Аналитический метод	0.1	Закрепление отсутствует
10415	377292.86	4312975.15	Аналитический метод	0.1	Закрепление отсутствует
10416	377291.36	4312978.73	Аналитический метод	0.1	Закрепление отсутствует
10417	377289.51	4312981.04	Аналитический метод	0.1	Закрепление отсутствует
10418	377287.66	4312982.82	Аналитический метод	0.1	Закрепление отсутствует
10419	377285.56	4312984.31	Аналитический метод	0.1	Закрепление отсутствует
10420	377283.26	4312985.46	Аналитический метод	0.1	Закрепление отсутствует
10421	377278.81	4312987.28	Аналитический метод	0.1	Закрепление отсутствует
10422	377271.40	4312990.74	Аналитический метод	0.1	Закрепление отсутствует
10423	377269.03	4312993.27	Аналитический метод	0.1	Закрепление отсутствует
10424	377268.00	4312995.61	Аналитический метод	0.1	Закрепление отсутствует
10425	377267.39	4312997.93	Аналитический метод	0.1	Закрепление отсутствует
10426	377267.23	4313000.32	Аналитический метод	0.1	Закрепление отсутствует



2. Сведения о характерных точках границ объекта

Обозначение характерных точек границ	Координаты, м		Метод определения координат характерной точки	Средняя квадратическая погрешность положения характерной точки (Mt), м	Описание обозначения точки на местности (при наличии)
	X	Y			
1	2	3	4	5	6
10427	377267.50	4313002.70	Аналитический метод	0.1	Закрепление отсутствует
10428	377271.01	4313019.40	Аналитический метод	0.1	Закрепление отсутствует
10429	377276.85	4313038.89	Аналитический метод	0.1	Закрепление отсутствует
10430	377278.54	4313044.69	Аналитический метод	0.1	Закрепление отсутствует
10431	377279.53	4313049.48	Аналитический метод	0.1	Закрепление отсутствует
10432	377279.71	4313055.69	Аналитический метод	0.1	Закрепление отсутствует
10433	377279.35	4313058.84	Аналитический метод	0.1	Закрепление отсутствует
10434	377278.47	4313061.89	Аналитический метод	0.1	Закрепление отсутствует
10435	377276.16	4313066.39	Аналитический метод	0.1	Закрепление отсутствует
10436	377273.93	4313069.74	Аналитический метод	0.1	Закрепление отсутствует
10437	377271.31	4313072.79	Аналитический метод	0.1	Закрепление отсутствует
10438	377267.87	4313076.33	Аналитический метод	0.1	Закрепление отсутствует
10439	377263.56	4313079.60	Аналитический метод	0.1	Закрепление отсутствует
10440	377261.42	4313081.53	Аналитический метод	0.1	Закрепление отсутствует
10441	377259.65	4313083.81	Аналитический метод	0.1	Закрепление отсутствует
10442	377258.30	4313086.35	Аналитический метод	0.1	Закрепление отсутствует
10443	377255.42	4313093.19	Аналитический метод	0.1	Закрепление отсутствует
10444	377252.35	4313100.81	Аналитический метод	0.1	Закрепление отсутствует
10445	377251.19	4313104.63	Аналитический метод	0.1	Закрепление отсутствует
10446	377250.73	4313108.58	Аналитический метод	0.1	Закрепление отсутствует
10447	377250.98	4313112.56	Аналитический метод	0.1	Закрепление отсутствует
10448	377252.12	4313118.87	Аналитический метод	0.1	Закрепление отсутствует
10449	377254.05	4313122.32	Аналитический метод	0.1	Закрепление отсутствует
10450	377255.61	4313124.47	Аналитический метод	0.1	Закрепление отсутствует
10451	377256.96	4313128.19	Аналитический метод	0.1	Закрепление отсутствует



2. Сведения о характерных точках границ объекта

Обозначение характерных точек границ	Координаты, м		Метод определения координат характерной точки	Средняя квадратическая погрешность положения характерной точки (Mt), м	Описание обозначения точки на местности (при наличии)
	X	Y			
1	2	3	4	5	6
10452	377257.74	4313132.44	Аналитический метод	0.1	Закрепление отсутствует
10453	377258.06	4313136.27	Аналитический метод	0.1	Закрепление отсутствует
10454	377257.48	4313140.95	Аналитический метод	0.1	Закрепление отсутствует
10455	377256.78	4313143.40	Аналитический метод	0.1	Закрепление отсутствует
10456	377255.71	4313145.71	Аналитический метод	0.1	Закрепление отсутствует
10457	377254.30	4313147.84	Аналитический метод	0.1	Закрепление отсутствует
10458	377246.84	4313157.35	Аналитический метод	0.1	Закрепление отсутствует
10459	377236.39	4313167.03	Аналитический метод	0.1	Закрепление отсутствует
10460	377219.96	4313177.37	Аналитический метод	0.1	Закрепление отсутствует
10461	377213.37	4313180.91	Аналитический метод	0.1	Закрепление отсутствует
10462	377204.74	4313183.99	Аналитический метод	0.1	Закрепление отсутствует
10463	377197.80	4313186.71	Аналитический метод	0.1	Закрепление отсутствует
10464	377191.43	4313190.58	Аналитический метод	0.1	Закрепление отсутствует
10465	377188.24	4313192.92	Аналитический метод	0.1	Закрепление отсутствует
10466	377185.55	4313195.21	Аналитический метод	0.1	Закрепление отсутствует
10467	377183.19	4313197.85	Аналитический метод	0.1	Закрепление отсутствует
10468	377180.64	4313201.84	Аналитический метод	0.1	Закрепление отсутствует
10469	377179.55	4313204.18	Аналитический метод	0.1	Закрепление отсутствует
10470	377178.87	4313206.68	Аналитический метод	0.1	Закрепление отсутствует
10471	377178.63	4313209.26	Аналитический метод	0.1	Закрепление отсутствует
10472	377178.83	4313211.84	Аналитический метод	0.1	Закрепление отсутствует
10473	377179.62	4313216.72	Аналитический метод	0.1	Закрепление отсутствует
10474	377180.32	4313219.51	Аналитический метод	0.1	Закрепление отсутствует
10475	377181.46	4313222.15	Аналитический метод	0.1	Закрепление отсутствует
10476	377183.03	4313224.56	Аналитический метод	0.1	Закрепление отсутствует



2. Сведения о характерных точках границ объекта

Обозначение характерных точек границ	Координаты, м		Метод определения координат характерной точки	Средняя квадратическая погрешность положения характерной точки (Mt), м	Описание обозначения точки на местности (при наличии)
	X	Y			
1	2	3	4	5	6
10477	377184.97	4313226.68	Аналитический метод	0.1	Закрепление отсутствует
10478	377186.78	4313228.35	Аналитический метод	0.1	Закрепление отсутствует
10479	377190.33	4313231.14	Аналитический метод	0.1	Закрепление отсутствует
10480	377194.27	4313233.32	Аналитический метод	0.1	Закрепление отсутствует
10481	377198.51	4313234.85	Аналитический метод	0.1	Закрепление отсутствует
10482	377204.23	4313236.41	Аналитический метод	0.1	Закрепление отсутствует
10483	377213.17	4313238.00	Аналитический метод	0.1	Закрепление отсутствует
10484	377222.26	4313237.97	Аналитический метод	0.1	Закрепление отсутствует
10485	377233.45	4313236.93	Аналитический метод	0.1	Закрепление отсутствует
10486	377243.62	4313235.47	Аналитический метод	0.1	Закрепление отсутствует
10487	377251.95	4313234.78	Аналитический метод	0.1	Закрепление отсутствует
10488	377260.30	4313235.10	Аналитический метод	0.1	Закрепление отсутствует
10489	377270.75	4313236.12	Аналитический метод	0.1	Закрепление отсутствует
10490	377279.91	4313235.81	Аналитический метод	0.1	Закрепление отсутствует
10491	377283.01	4313235.39	Аналитический метод	0.1	Закрепление отсутствует
10492	377285.97	4313234.35	Аналитический метод	0.1	Закрепление отсутствует
10493	377288.65	4313232.73	Аналитический метод	0.1	Закрепление отсутствует
10494	377290.50	4313231.35	Аналитический метод	0.1	Закрепление отсутствует
10495	377293.51	4313229.34	Аналитический метод	0.1	Закрепление отсутствует
10496	377297.45	4313227.36	Аналитический метод	0.1	Закрепление отсутствует
10497	377299.68	4313226.60	Аналитический метод	0.1	Закрепление отсутствует
10498	377302.01	4313226.25	Аналитический метод	0.1	Закрепление отсутствует
10499	377304.36	4313226.33	Аналитический метод	0.1	Закрепление отсутствует
10500	377306.86	4313226.64	Аналитический метод	0.1	Закрепление отсутствует
10501	377309.32	4313227.41	Аналитический метод	0.1	Закрепление отсутствует



2. Сведения о характерных точках границ объекта

Обозначение характерных точек границ	Координаты, м		Метод определения координат характерной точки	Средняя квадратическая погрешность положения характерной точки (Mt), м	Описание обозначения точки на местности (при наличии)
	X	Y			
1	2	3	4	5	6
10502	377311.36	4313228.98	Аналитический метод	0.1	Закрепление отсутствует
10503	377312.54	4313230.67	Аналитический метод	0.1	Закрепление отсутствует
10504	377313.58	4313232.69	Аналитический метод	0.1	Закрепление отсутствует
10505	377314.29	4313234.85	Аналитический метод	0.1	Закрепление отсутствует
10506	377314.65	4313237.09	Аналитический метод	0.1	Закрепление отсутствует
10507	377316.00	4313254.24	Аналитический метод	0.1	Закрепление отсутствует
10508	377316.97	4313284.66	Аналитический метод	0.1	Закрепление отсутствует
10509	377319.40	4313297.80	Аналитический метод	0.1	Закрепление отсутствует
10510	377319.75	4313301.49	Аналитический метод	0.1	Закрепление отсутствует
10511	377319.49	4313305.18	Аналитический метод	0.1	Закрепление отсутствует
10512	377318.60	4313308.78	Аналитический метод	0.1	Закрепление отсутствует
10513	377316.37	4313315.36	Аналитический метод	0.1	Закрепление отсутствует
10514	377310.64	4313333.42	Аналитический метод	0.1	Закрепление отсутствует
10515	377309.59	4313336.00	Аналитический метод	0.1	Закрепление отсутствует
10516	377307.80	4313338.89	Аналитический метод	0.1	Закрепление отсутствует
10517	377306.02	4313341.04	Аналитический метод	0.1	Закрепление отсутствует
10518	377303.97	4313342.93	Аналитический метод	0.1	Закрепление отсутствует
10519	377302.28	4313344.29	Аналитический метод	0.1	Закрепление отсутствует
10520	377299.39	4313347.09	Аналитический метод	0.1	Закрепление отсутствует
10521	377297.08	4313350.38	Аналитический метод	0.1	Закрепление отсутствует
10522	377295.56	4313353.04	Аналитический метод	0.1	Закрепление отсутствует
10523	377294.24	4313354.89	Аналитический метод	0.1	Закрепление отсутствует
10524	377292.56	4313356.45	Аналитический метод	0.1	Закрепление отсутствует
10525	377290.61	4313357.63	Аналитический метод	0.1	Закрепление отсутствует
10526	377286.79	4313358.80	Аналитический метод	0.1	Закрепление отсутствует



2. Сведения о характерных точках границ объекта

Обозначение характерных точек границ	Координаты, м		Метод определения координат характерной точки	Средняя квадратическая погрешность положения характерной точки (Mt), м	Описание обозначения точки на местности (при наличии)
	X	Y			
1	2	3	4	5	6
10527	377281.76	4313360.50	Аналитический метод	0.1	Закрепление отсутствует
10528	377277.10	4313363.05	Аналитический метод	0.1	Закрепление отсутствует
10529	377271.17	4313367.02	Аналитический метод	0.1	Закрепление отсутствует
10530	377269.47	4313368.37	Аналитический метод	0.1	Закрепление отсутствует
10531	377268.03	4313369.99	Аналитический метод	0.1	Закрепление отсутствует
10532	377266.88	4313371.83	Аналитический метод	0.1	Закрепление отсутствует
10533	377265.75	4313374.79	Аналитический метод	0.1	Закрепление отсутствует
10534	377265.05	4313377.68	Аналитический метод	0.1	Закрепление отсутствует
10535	377264.77	4313380.63	Аналитический метод	0.1	Закрепление отсутствует
10536	377264.92	4313383.59	Аналитический метод	0.1	Закрепление отсутствует
10537	377265.65	4313389.73	Аналитический метод	0.1	Закрепление отсутствует
10538	377266.62	4313394.24	Аналитический метод	0.1	Закрепление отсутствует
10539	377268.41	4313398.50	Аналитический метод	0.1	Закрепление отсутствует
10540	377270.95	4313402.35	Аналитический метод	0.1	Закрепление отсутствует
10541	377274.22	4313406.41	Аналитический метод	0.1	Закрепление отсутствует
10542	377279.29	4313411.79	Аналитический метод	0.1	Закрепление отсутствует
10543	377286.53	4313417.21	Аналитический метод	0.1	Закрепление отсутствует
10544	377290.81	4313419.55	Аналитический метод	0.1	Закрепление отсутствует
10545	377295.41	4313421.18	Аналитический метод	0.1	Закрепление отсутствует
10546	377300.20	4313422.09	Аналитический метод	0.1	Закрепление отсутствует
10547	377318.76	4313424.08	Аналитический метод	0.1	Закрепление отсутствует
10548	377333.53	4313423.09	Аналитический метод	0.1	Закрепление отсутствует
10549	377338.70	4313422.20	Аналитический метод	0.1	Закрепление отсутствует
10550	377343.57	4313420.27	Аналитический метод	0.1	Закрепление отсутствует
10551	377345.71	4313419.17	Аналитический метод	0.1	Закрепление отсутствует



2. Сведения о характерных точках границ объекта

Обозначение характерных точек границ	Координаты, м		Метод определения координат характерной точки	Средняя квадратическая погрешность положения характерной точки (Mt), м	Описание обозначения точки на местности (при наличии)
	X	Y			
1	2	3	4	5	6
10552	377347.93	4313417.72	Аналитический метод	0.1	Закрепление отсутствует
10553	377349.83	4313415.87	Аналитический метод	0.1	Закрепление отсутствует
10554	377351.76	4313412.88	Аналитический метод	0.1	Закрепление отсутствует
10555	377352.85	4313410.43	Аналитический метод	0.1	Закрепление отсутствует
10556	377353.52	4313407.84	Аналитический метод	0.1	Закрепление отсутствует
10557	377353.76	4313405.17	Аналитический метод	0.1	Закрепление отсутствует
10558	377353.65	4313398.35	Аналитический метод	0.1	Закрепление отсутствует
10559	377352.36	4313395.01	Аналитический метод	0.1	Закрепление отсутствует
10560	377351.19	4313392.87	Аналитический метод	0.1	Закрепление отсутствует
10561	377350.23	4313389.37	Аналитический метод	0.1	Закрепление отсутствует
10562	377347.87	4313370.20	Аналитический метод	0.1	Закрепление отсутствует
10563	377346.70	4313351.31	Аналитический метод	0.1	Закрепление отсутствует
10564	377346.76	4313347.76	Аналитический метод	0.1	Закрепление отсутствует
10565	377347.38	4313344.26	Аналитический метод	0.1	Закрепление отсутствует
10566	377348.91	4313340.49	Аналитический метод	0.1	Закрепление отсутствует
10567	377351.10	4313339.55	Аналитический метод	0.1	Закрепление отсутствует
10568	377353.18	4313339.52	Аналитический метод	0.1	Закрепление отсутствует
10569	377355.16	4313340.16	Аналитический метод	0.1	Закрепление отсутствует
10570	377357.05	4313341.14	Аналитический метод	0.1	Закрепление отсутствует
10571	377358.96	4313342.38	Аналитический метод	0.1	Закрепление отсутствует
10572	377360.60	4313343.96	Аналитический метод	0.1	Закрепление отсутствует
10573	377361.92	4313345.81	Аналитический метод	0.1	Закрепление отсутствует
10574	377365.60	4313352.21	Аналитический метод	0.1	Закрепление отсутствует
10575	377372.67	4313364.95	Аналитический метод	0.1	Закрепление отсутствует
10576	377374.91	4313368.26	Аналитический метод	0.1	Закрепление отсутствует



2. Сведения о характерных точках границ объекта

Обозначение характерных точек границ	Координаты, м		Метод определения координат характерной точки	Средняя квадратическая погрешность положения характерной точки (Mt), м	Описание обозначения точки на местности (при наличии)
	X	Y			
1	2	3	4	5	6
10577	377377.69	4313371.13	Аналитический метод	0.1	Закрепление отсутствует
10578	377382.11	4313374.16	Аналитический метод	0.1	Закрепление отсутствует
10579	377385.72	4313375.94	Аналитический метод	0.1	Закрепление отсутствует
10580	377389.55	4313377.16	Аналитический метод	0.1	Закрепление отсутствует
10581	377393.53	4313377.78	Аналитический метод	0.1	Закрепление отсутствует
10582	377401.44	4313378.41	Аналитический метод	0.1	Закрепление отсутствует
10583	377406.12	4313379.80	Аналитический метод	0.1	Закрепление отсутствует
10584	377408.56	4313380.73	Аналитический метод	0.1	Закрепление отсутствует
10585	377410.84	4313382.01	Аналитический метод	0.1	Закрепление отсутствует
10586	377412.89	4313383.62	Аналитический метод	0.1	Закрепление отсутствует
10587	377414.81	4313385.37	Аналитический метод	0.1	Закрепление отсутствует
10588	377417.15	4313387.96	Аналитический метод	0.1	Закрепление отсутствует
10589	377418.93	4313390.95	Аналитический метод	0.1	Закрепление отсутствует
10590	377420.50	4313395.82	Аналитический метод	0.1	Закрепление отсутствует
10591	377421.12	4313399.53	Аналитический метод	0.1	Закрепление отсутствует
10592	377421.16	4313403.29	Аналитический метод	0.1	Закрепление отсутствует
10593	377420.63	4313407.01	Аналитический метод	0.1	Закрепление отсутствует
10594	377418.91	4313414.67	Аналитический метод	0.1	Закрепление отсутствует
10595	377414.12	4313430.89	Аналитический метод	0.1	Закрепление отсутствует
10596	377405.88	4313446.62	Аналитический метод	0.1	Закрепление отсутствует
10597	377402.15	4313453.04	Аналитический метод	0.1	Закрепление отсутствует
10598	377401.14	4313455.18	Аналитический метод	0.1	Закрепление отсутствует
10599	377400.49	4313457.45	Аналитический метод	0.1	Закрепление отсутствует
10600	377400.23	4313459.80	Аналитический метод	0.1	Закрепление отсутствует
10601	377400.50	4313463.25	Аналитический метод	0.1	Закрепление отсутствует



2. Сведения о характерных точках границ объекта

Обозначение характерных точек границ	Координаты, м		Метод определения координат характерной точки	Средняя квадратическая погрешность положения характерной точки (Mt), м	Описание обозначения точки на местности (при наличии)
	X	Y			
1	2	3	4	5	6
10602	377401.03	4313465.54	Аналитический метод	0.1	Закрепление отсутствует
10603	377401.96	4313467.69	Аналитический метод	0.1	Закрепление отсутствует
10604	377403.26	4313469.65	Аналитический метод	0.1	Закрепление отсутствует
10605	377404.89	4313471.34	Аналитический метод	0.1	Закрепление отсутствует
10606	377406.62	4313472.84	Аналитический метод	0.1	Закрепление отсутствует
10607	377409.73	4313475.09	Аналитический метод	0.1	Закрепление отсутствует
10608	377413.19	4313476.77	Аналитический метод	0.1	Закрепление отсутствует
10609	377416.88	4313477.82	Аналитический метод	0.1	Закрепление отсутствует
10610	377421.23	4313478.66	Аналитический метод	0.1	Закрепление отсутствует
10611	377425.15	4313479.03	Аналитический метод	0.1	Закрепление отсутствует
10612	377429.94	4313478.47	Аналитический метод	0.1	Закрепление отсутствует
10613	377433.70	4313477.32	Аналитический метод	0.1	Закрепление отсутствует
10614	377437.15	4313475.43	Аналитический метод	0.1	Закрепление отсутствует
10615	377439.04	4313474.13	Аналитический метод	0.1	Закрепление отсутствует
10616	377443.00	4313470.91	Аналитический метод	0.1	Закрепление отсутствует
10617	377446.40	4313467.10	Аналитический метод	0.1	Закрепление отсутствует
10618	377451.89	4313459.86	Аналитический метод	0.1	Закрепление отсутствует
10619	377454.24	4313456.37	Аналитический метод	0.1	Закрепление отсутствует
10620	377456.56	4313451.76	Аналитический метод	0.1	Закрепление отсутствует
10621	377458.07	4313447.83	Аналитический метод	0.1	Закрепление отсутствует
10622	377459.14	4313443.75	Аналитический метод	0.1	Закрепление отсутствует
10623	377460.66	4313437.60	Аналитический метод	0.1	Закрепление отсутствует
10624	377462.29	4313436.04	Аналитический метод	0.1	Закрепление отсутствует
10625	377464.15	4313435.27	Аналитический метод	0.1	Закрепление отсутствует
10626	377466.36	4313435.69	Аналитический метод	0.1	Закрепление отсутствует



2. Сведения о характерных точках границ объекта

Обозначение характерных точек границ	Координаты, м		Метод определения координат характерной точки	Средняя квадратическая погрешность положения характерной точки (Mt), м	Описание обозначения точки на местности (при наличии)
	X	Y			
1	2	3	4	5	6
10627	377469.11	4313437.60	Аналитический метод	0.1	Закрепление отсутствует
10628	377472.28	4313440.84	Аналитический метод	0.1	Закрепление отсутствует
10629	377473.69	4313442.58	Аналитический метод	0.1	Закрепление отсутствует
10630	377474.75	4313444.55	Аналитический метод	0.1	Закрепление отсутствует
10631	377475.43	4313446.68	Аналитический метод	0.1	Закрепление отсутствует
10632	377475.70	4313448.91	Аналитический метод	0.1	Закрепление отсутствует
10633	377475.86	4313454.65	Аналитический метод	0.1	Закрепление отсутствует
10634	377476.96	4313461.64	Аналитический метод	0.1	Закрепление отсутствует
10635	377477.76	4313464.85	Аналитический метод	0.1	Закрепление отсутствует
10636	377479.11	4313467.87	Аналитический метод	0.1	Закрепление отсутствует
10637	377481.68	4313471.48	Аналитический метод	0.1	Закрепление отсутствует
10638	377483.58	4313474.22	Аналитический метод	0.1	Закрепление отсутствует
10639	377485.04	4313477.21	Аналитический метод	0.1	Закрепление отсутствует
10640	377486.02	4313480.39	Аналитический метод	0.1	Закрепление отсутствует
10641	377489.10	4313493.95	Аналитический метод	0.1	Закрепление отсутствует
10642	377489.46	4313496.52	Аналитический метод	0.1	Закрепление отсутствует
10643	377489.37	4313499.12	Аналитический метод	0.1	Закрепление отсутствует
10644	377488.60	4313502.52	Аналитический метод	0.1	Закрепление отсутствует
10645	377488.07	4313505.07	Аналитический метод	0.1	Закрепление отсутствует
10646	377487.96	4313507.67	Аналитический метод	0.1	Закрепление отсутствует
10647	377488.27	4313510.26	Аналитический метод	0.1	Закрепление отсутствует
10648	377488.87	4313513.17	Аналитический метод	0.1	Закрепление отсутствует
10649	377490.50	4313518.56	Аналитический метод	0.1	Закрепление отсутствует
10650	377493.05	4313523.57	Аналитический метод	0.1	Закрепление отсутствует
10651	377500.05	4313534.74	Аналитический метод	0.1	Закрепление отсутствует



2. Сведения о характерных точках границ объекта

Обозначение характерных точек границ	Координаты, м		Метод определения координат характерной точки	Средняя квадратическая погрешность положения характерной точки (Mt), м	Описание обозначения точки на местности (при наличии)
	X	Y			
1	2	3	4	5	6
10652	377502.94	4313538.72	Аналитический метод	0.1	Закрепление отсутствует
10653	377504.21	4313540.85	Аналитический метод	0.1	Закрепление отсутствует
10654	377505.06	4313543.17	Аналитический метод	0.1	Закрепление отсутствует
10655	377505.48	4313545.61	Аналитический метод	0.1	Закрепление отсутствует
10656	377505.55	4313548.37	Аналитический метод	0.1	Закрепление отсутствует
10657	377504.69	4313551.81	Аналитический метод	0.1	Закрепление отсутствует
10658	377503.42	4313554.09	Аналитический метод	0.1	Закрепление отсутствует
10659	377501.20	4313556.99	Аналитический метод	0.1	Закрепление отсутствует
10660	377497.55	4313560.18	Аналитический метод	0.1	Закрепление отсутствует
10661	377495.09	4313563.01	Аналитический метод	0.1	Закрепление отсутствует
10662	377493.94	4313566.58	Аналитический метод	0.1	Закрепление отсутствует
10663	377493.33	4313572.13	Аналитический метод	0.1	Закрепление отсутствует
10664	377493.18	4313577.43	Аналитический метод	0.1	Закрепление отсутствует
10665	377494.14	4313583.83	Аналитический метод	0.1	Закрепление отсутствует
10666	377494.91	4313586.28	Аналитический метод	0.1	Закрепление отсутствует
10667	377496.09	4313588.55	Аналитический метод	0.1	Закрепление отсутствует
10668	377497.64	4313590.58	Аналитический метод	0.1	Закрепление отсутствует
10669	377501.03	4313593.48	Аналитический метод	0.1	Закрепление отсутствует
10670	377504.28	4313595.49	Аналитический метод	0.1	Закрепление отсутствует
10671	377507.87	4313596.80	Аналитический метод	0.1	Закрепление отсутствует
10672	377511.66	4313597.35	Аналитический метод	0.1	Закрепление отсутствует
10673	377513.75	4313597.43	Аналитический метод	0.1	Закрепление отсутствует
10674	377517.83	4313597.24	Аналитический метод	0.1	Закрепление отсутствует
10675	377521.82	4313596.34	Аналитический метод	0.1	Закрепление отсутствует
10676	377525.58	4313594.75	Аналитический метод	0.1	Закрепление отсутствует



2. Сведения о характерных точках границ объекта

Обозначение характерных точек границ	Координаты, м		Метод определения координат характерной точки	Средняя квадратическая погрешность положения характерной точки (Mt), м	Описание обозначения точки на местности (при наличии)
	X	Y			
1	2	3	4	5	6
10677	377528.05	4313593.44	Аналитический метод	0.1	Закрепление отсутствует
10678	377532.14	4313590.85	Аналитический метод	0.1	Закрепление отсутствует
10679	377535.77	4313587.65	Аналитический метод	0.1	Закрепление отсутствует
10680	377538.29	4313585.05	Аналитический метод	0.1	Закрепление отсутствует
10681	377539.75	4313583.25	Аналитический метод	0.1	Закрепление отсутствует
10682	377541.05	4313580.74	Аналитический метод	0.1	Закрепление отсутствует
10683	377542.29	4313578.88	Аналитический метод	0.1	Закрепление отсутствует
10684	377544.10	4313577.59	Аналитический метод	0.1	Закрепление отсутствует
10685	377547.76	4313575.87	Аналитический метод	0.1	Закрепление отсутствует
10686	377550.96	4313574.64	Аналитический метод	0.1	Закрепление отсутствует
10687	377554.30	4313573.88	Аналитический метод	0.1	Закрепление отсутствует
10688	377557.71	4313573.58	Аналитический метод	0.1	Закрепление отсутствует
10689	377565.19	4313573.47	Аналитический метод	0.1	Закрепление отсутствует
10690	377575.97	4313571.91	Аналитический метод	0.1	Закрепление отсутствует
10691	377583.17	4313570.14	Аналитический метод	0.1	Закрепление отсутствует
10692	377589.90	4313567.04	Аналитический метод	0.1	Закрепление отсутствует
10693	377592.08	4313565.77	Аналитический метод	0.1	Закрепление отсутствует
10694	377595.60	4313563.25	Аналитический метод	0.1	Закрепление отсутствует
10695	377598.59	4313560.14	Аналитический метод	0.1	Закрепление отсутствует
10696	377601.66	4313555.22	Аналитический метод	0.1	Закрепление отсутствует
10697	377604.21	4313549.16	Аналитический метод	0.1	Закрепление отсутствует
10698	377605.63	4313542.74	Аналитический метод	0.1	Закрепление отсутствует
10699	377606.69	4313534.50	Аналитический метод	0.1	Закрепление отсутствует
10700	377607.06	4313523.64	Аналитический метод	0.1	Закрепление отсутствует
10701	377607.95	4313515.95	Аналитический метод	0.1	Закрепление отсутствует



2. Сведения о характерных точках границ объекта

Обозначение характерных точек границ	Координаты, м		Метод определения координат характерной точки	Средняя квадратическая погрешность положения характерной точки (Mt), м	Описание обозначения точки на местности (при наличии)
	X	Y			
1	2	3	4	5	6
10702	377608.42	4313513.63	Аналитический метод	0.1	Закрепление отсутствует
10703	377609.27	4313511.41	Аналитический метод	0.1	Закрепление отсутствует
10704	377610.55	4313509.33	Аналитический метод	0.1	Закрепление отсутствует
10705	377612.32	4313508.39	Аналитический метод	0.1	Закрепление отсутствует
10706	377614.50	4313508.09	Аналитический метод	0.1	Закрепление отсутствует
10707	377617.71	4313508.46	Аналитический метод	0.1	Закрепление отсутствует
10708	377620.04	4313509.36	Аналитический метод	0.1	Закрепление отсутствует
10709	377621.82	4313511.11	Аналитический метод	0.1	Закрепление отсутствует
10710	377630.89	4313524.62	Аналитический метод	0.1	Закрепление отсутствует
10711	377635.51	4313532.55	Аналитический метод	0.1	Закрепление отсутствует
10712	377639.66	4313538.77	Аналитический метод	0.1	Закрепление отсутствует
10713	377644.52	4313544.46	Аналитический метод	0.1	Закрепление отсутствует
10714	377647.87	4313547.94	Аналитический метод	0.1	Закрепление отсутствует
10715	377655.41	4313554.50	Аналитический метод	0.1	Закрепление отсутствует
10716	377663.99	4313559.61	Аналитический метод	0.1	Закрепление отсутствует
10717	377679.94	4313567.29	Аналитический метод	0.1	Закрепление отсутствует
10718	377689.57	4313569.92	Аналитический метод	0.1	Закрепление отсутствует
10719	377693.58	4313571.42	Аналитический метод	0.1	Закрепление отсутствует
10720	377698.02	4313574.20	Аналитический метод	0.1	Закрепление отсутствует
10721	377699.54	4313575.57	Аналитический метод	0.1	Закрепление отсутствует
10722	377700.76	4313577.22	Аналитический метод	0.1	Закрепление отсутствует
10723	377701.63	4313579.07	Аналитический метод	0.1	Закрепление отсутствует
10724	377702.11	4313581.06	Аналитический метод	0.1	Закрепление отсутствует
10725	377702.42	4313583.28	Аналитический метод	0.1	Закрепление отсутствует
10726	377702.71	4313587.33	Аналитический метод	0.1	Закрепление отсутствует



2. Сведения о характерных точках границ объекта

Обозначение характерных точек границ	Координаты, м		Метод определения координат характерной точки	Средняя квадратическая погрешность положения характерной точки (Mt), м	Описание обозначения точки на местности (при наличии)
	X	Y			
1	2	3	4	5	6
10727	377702.45	4313591.39	Аналитический метод	0.1	Закрепление отсутствует
10728	377702.00	4313593.78	Аналитический метод	0.1	Закрепление отсутствует
10729	377700.59	4313596.47	Аналитический метод	0.1	Закрепление отсутствует
10730	377698.33	4313598.51	Аналитический метод	0.1	Закрепление отсутствует
10731	377691.83	4313602.58	Аналитический метод	0.1	Закрепление отсутствует
10732	377685.19	4313606.19	Аналитический метод	0.1	Закрепление отсутствует
10733	377682.81	4313607.77	Аналитический метод	0.1	Закрепление отсутствует
10734	377680.72	4313609.72	Аналитический метод	0.1	Закрепление отсутствует
10735	377678.49	4313612.84	Аналитический метод	0.1	Закрепление отсутствует
10736	377677.16	4313615.39	Аналитический метод	0.1	Закрепление отсутствует
10737	377676.24	4313618.11	Аналитический метод	0.1	Закрепление отсутствует
10738	377675.75	4313620.94	Аналитический метод	0.1	Закрепление отсутствует
10739	377674.71	4313632.07	Аналитический метод	0.1	Закрепление отсутствует
10740	377674.61	4313636.35	Аналитический метод	0.1	Закрепление отсутствует
10741	377675.12	4313640.59	Аналитический метод	0.1	Закрепление отсутствует
10742	377676.22	4313644.72	Аналитический метод	0.1	Закрепление отсутствует
10743	377677.71	4313649.06	Аналитический метод	0.1	Закрепление отсутствует
10744	377678.60	4313651.07	Аналитический метод	0.1	Закрепление отсутствует
10745	377679.82	4313652.89	Аналитический метод	0.1	Закрепление отсутствует
10746	377681.90	4313654.97	Аналитический метод	0.1	Закрепление отсутствует
10747	377683.67	4313656.23	Аналитический метод	0.1	Закрепление отсутствует
10748	377685.66	4313657.09	Аналитический метод	0.1	Закрепление отсутствует
10749	377689.53	4313657.70	Аналитический метод	0.1	Закрепление отсутствует
10750	377691.55	4313657.73	Аналитический метод	0.1	Закрепление отсутствует
10751	377693.53	4313657.41	Аналитический метод	0.1	Закрепление отсутствует



2. Сведения о характерных точках границ объекта

Обозначение характерных точек границ	Координаты, м		Метод определения координат характерной точки	Средняя квадратическая погрешность положения характерной точки (Mt), м	Описание обозначения точки на местности (при наличии)
	X	Y			
1	2	3	4	5	6
10752	377695.44	4313656.76	Аналитический метод	0.1	Закрепление отсутствует
10753	377697.20	4313655.79	Аналитический метод	0.1	Закрепление отсутствует
10754	377705.50	4313650.27	Аналитический метод	0.1	Закрепление отсутствует
10755	377712.50	4313644.18	Аналитический метод	0.1	Закрепление отсутствует
10756	377715.17	4313643.32	Аналитический метод	0.1	Закрепление отсутствует
10757	377718.31	4313643.61	Аналитический метод	0.1	Закрепление отсутствует
10758	377720.20	4313644.68	Аналитический метод	0.1	Закрепление отсутствует
10759	377721.51	4313646.41	Аналитический метод	0.1	Закрепление отсутствует
10760	377722.98	4313649.49	Аналитический метод	0.1	Закрепление отсутствует
10761	377723.92	4313652.13	Аналитический метод	0.1	Закрепление отсутствует
10762	377724.30	4313654.92	Аналитический метод	0.1	Закрепление отсутствует
10763	377723.91	4313658.71	Аналитический метод	0.1	Закрепление отсутствует
10764	377723.20	4313661.46	Аналитический метод	0.1	Закрепление отсутствует
10765	377722.08	4313664.06	Аналитический метод	0.1	Закрепление отсутствует
10766	377720.01	4313667.24	Аналитический метод	0.1	Закрепление отсутствует
10767	377717.83	4313670.92	Аналитический метод	0.1	Закрепление отсутствует
10768	377716.39	4313674.94	Аналитический метод	0.1	Закрепление отсутствует
10769	377715.66	4313677.89	Аналитический метод	0.1	Закрепление отсутствует
10770	377715.00	4313681.78	Аналитический метод	0.1	Закрепление отсутствует
10771	377714.96	4313685.73	Аналитический метод	0.1	Закрепление отсутствует
10772	377715.54	4313689.63	Аналитический метод	0.1	Закрепление отсутствует
10773	377717.77	4313699.41	Аналитический метод	0.1	Закрепление отсутствует
10774	377721.41	4313711.98	Аналитический метод	0.1	Закрепление отсутствует
10775	377726.47	4313724.04	Аналитический метод	0.1	Закрепление отсутствует
10776	377735.97	4313743.50	Аналитический метод	0.1	Закрепление отсутствует



2. Сведения о характерных точках границ объекта

Обозначение характерных точек границ	Координаты, м		Метод определения координат характерной точки	Средняя квадратическая погрешность положения характерной точки (Mt), м	Описание обозначения точки на местности (при наличии)
	X	Y			
1	2	3	4	5	6
10777	377747.95	4313761.93	Аналитический метод	0.1	Закрепление отсутствует
10778	377752.89	4313768.58	Аналитический метод	0.1	Закрепление отсутствует
10779	377758.65	4313774.55	Аналитический метод	0.1	Закрепление отсутствует
10780	377763.38	4313778.87	Аналитический метод	0.1	Закрепление отсутствует
10781	377766.31	4313781.22	Аналитический метод	0.1	Закрепление отсутствует
10782	377769.53	4313783.16	Аналитический метод	0.1	Закрепление отсутствует
10783	377771.95	4313784.23	Аналитический метод	0.1	Закрепление отсутствует
10784	377775.52	4313784.67	Аналитический метод	0.1	Закрепление отсутствует
10785	377778.27	4313784.20	Аналитический метод	0.1	Закрепление отсутствует
10786	377780.70	4313783.42	Аналитический метод	0.1	Закрепление отсутствует
10787	377782.98	4313782.28	Аналитический метод	0.1	Закрепление отсутствует
10788	377785.05	4313780.79	Аналитический метод	0.1	Закрепление отсутствует
10789	377790.70	4313776.03	Аналитический метод	0.1	Закрепление отсутствует
10790	377814.37	4313762.45	Аналитический метод	0.1	Закрепление отсутствует
10791	377819.35	4313759.18	Аналитический метод	0.1	Закрепление отсутствует
10792	377823.91	4313755.36	Аналитический метод	0.1	Закрепление отсутствует
10793	377827.32	4313752.13	Аналитический метод	0.1	Закрепление отсутствует
10794	377829.40	4313750.79	Аналитический метод	0.1	Закрепление отсутствует
10795	377832.42	4313750.28	Аналитический метод	0.1	Закрепление отсутствует
10796	377834.86	4313750.72	Аналитический метод	0.1	Закрепление отсутствует
10797	377836.95	4313752.03	Аналитический метод	0.1	Закрепление отсутствует
10798	377842.28	4313757.02	Аналитический метод	0.1	Закрепление отсутствует
10799	377848.28	4313761.87	Аналитический метод	0.1	Закрепление отсутствует
10800	377852.09	4313764.54	Аналитический метод	0.1	Закрепление отсутствует
10801	377856.24	4313766.66	Аналитический метод	0.1	Закрепление отсутствует



2. Сведения о характерных точках границ объекта					
Обозначение характерных точек границ	Координаты, м		Метод определения координат характерной точки	Средняя квадратическая погрешность положения характерной точки (Mt), м	Описание обозначения точки на местности (при наличии)
	X	Y			
1	2	3	4	5	6
10802	377858.11	4313767.45	Аналитический метод	0.1	Закрепление отсутствует
10803	377860.40	4313768.22	Аналитический метод	0.1	Закрепление отсутствует
10804	377862.78	4313768.61	Аналитический метод	0.1	Закрепление отсутствует
10805	377865.20	4313768.61	Аналитический метод	0.1	Закрепление отсутствует
10806	377869.70	4313768.26	Аналитический метод	0.1	Закрепление отсутствует
10807	377875.50	4313768.11	Аналитический метод	0.1	Закрепление отсутствует
10808	377878.16	4313769.11	Аналитический метод	0.1	Закрепление отсутствует
10809	377879.76	4313770.46	Аналитический метод	0.1	Закрепление отсутствует
10810	377881.44	4313772.81	Аналитический метод	0.1	Закрепление отсутствует
10811	377882.17	4313775.60	Аналитический метод	0.1	Закрепление отсутствует
10812	377882.57	4313780.87	Аналитический метод	0.1	Закрепление отсутствует
10813	377882.46	4313785.47	Аналитический метод	0.1	Закрепление отсутствует
10814	377881.44	4313789.96	Аналитический метод	0.1	Закрепление отсутствует
10815	377879.63	4313795.37	Аналитический метод	0.1	Закрепление отсутствует
10816	377869.27	4313813.08	Аналитический метод	0.1	Закрепление отсутствует
10817	377865.85	4313818.04	Аналитический метод	0.1	Закрепление отсутствует
10818	377861.74	4313822.44	Аналитический метод	0.1	Закрепление отсутствует
10819	377856.28	4313827.46	Аналитический метод	0.1	Закрепление отсутствует
10820	377848.70	4313833.93	Аналитический метод	0.1	Закрепление отсутствует
10821	377842.67	4313838.96	Аналитический метод	0.1	Закрепление отсутствует
10822	377839.62	4313841.89	Аналитический метод	0.1	Закрепление отсутствует
10823	377837.01	4313845.21	Аналитический метод	0.1	Закрепление отсутствует
10824	377834.90	4313848.86	Аналитический метод	0.1	Закрепление отсутствует
10825	377828.48	4313862.01	Аналитический метод	0.1	Закрепление отсутствует
10826	377820.75	4313876.14	Аналитический метод	0.1	Закрепление отсутствует



2. Сведения о характерных точках границ объекта

Обозначение характерных точек границ	Координаты, м		Метод определения координат характерной точки	Средняя квадратическая погрешность положения характерной точки (Mt), м	Описание обозначения точки на местности (при наличии)
	X	Y			
1	2	3	4	5	6
10827	377815.76	4313883.49	Аналитический метод	0.1	Закрепление отсутствует
10828	377812.21	4313889.76	Аналитический метод	0.1	Закрепление отсутствует
10829	377809.72	4313896.51	Аналитический метод	0.1	Закрепление отсутствует
10830	377808.08	4313902.37	Аналитический метод	0.1	Закрепление отсутствует
10831	377805.90	4313912.99	Аналитический метод	0.1	Закрепление отсутствует
10832	377805.20	4313923.81	Аналитический метод	0.1	Закрепление отсутствует
10833	377805.24	4313931.39	Аналитический метод	0.1	Закрепление отсутствует
10834	377805.95	4313941.38	Аналитический метод	0.1	Закрепление отсутствует
10835	377807.94	4313951.19	Аналитический метод	0.1	Закрепление отсутствует
10836	377808.64	4313953.77	Аналитический метод	0.1	Закрепление отсутствует
10837	377812.06	4313962.62	Аналитический метод	0.1	Закрепление отсутствует
10838	377817.23	4313970.59	Аналитический метод	0.1	Закрепление отсутствует
10839	377832.46	4313989.49	Аналитический метод	0.1	Закрепление отсутствует
10840	377835.01	4313994.40	Аналитический метод	0.1	Закрепление отсутствует
10841	377835.99	4313996.77	Аналитический метод	0.1	Закрепление отсутствует
10842	377836.54	4313999.27	Аналитический метод	0.1	Закрепление отсутствует
10843	377836.60	4314002.70	Аналитический метод	0.1	Закрепление отсутствует
10844	377836.29	4314005.26	Аналитический метод	0.1	Закрепление отсутствует
10845	377835.58	4314007.73	Аналитический метод	0.1	Закрепление отсутствует
10846	377833.73	4314011.47	Аналитический метод	0.1	Закрепление отсутствует
10847	377831.28	4314015.26	Аналитический метод	0.1	Закрепление отсутствует
10848	377828.36	4314018.69	Аналитический метод	0.1	Закрепление отсутствует
10849	377822.58	4314024.65	Аналитический метод	0.1	Закрепление отсутствует
10850	377817.32	4314029.11	Аналитический метод	0.1	Закрепление отсутствует
10851	377809.90	4314033.13	Аналитический метод	0.1	Закрепление отсутствует



2. Сведения о характерных точках границ объекта					
Обозначение характерных точек границ	Координаты, м		Метод определения координат характерной точки	Средняя квадратическая погрешность положения характерной точки (Mt), м	Описание обозначения точки на местности (при наличии)
	X	Y			
1	2	3	4	5	6
10852	377803.39	4314035.56	Аналитический метод	0.1	Закрепление отсутствует
10853	377796.63	4314037.21	Аналитический метод	0.1	Закрепление отсутствует
10854	377780.66	4314040.11	Аналитический метод	0.1	Закрепление отсутствует
10855	377771.84	4314040.92	Аналитический метод	0.1	Закрепление отсутствует
10856	377763.01	4314040.18	Аналитический метод	0.1	Закрепление отсутствует
10857	377752.21	4314038.30	Аналитический метод	0.1	Закрепление отсутствует
10858	377740.24	4314034.24	Аналитический метод	0.1	Закрепление отсутствует
10859	377728.55	4314030.53	Аналитический метод	0.1	Закрепление отсутствует
10860	377725.71	4314029.88	Аналитический метод	0.1	Закрепление отсутствует
10861	377722.80	4314029.68	Аналитический метод	0.1	Закрепление отсутствует
10862	377719.90	4314029.96	Аналитический метод	0.1	Закрепление отсутствует
10863	377717.29	4314030.57	Аналитический метод	0.1	Закрепление отсутствует
10864	377714.43	4314032.22	Аналитический метод	0.1	Закрепление отсутствует
10865	377712.32	4314034.76	Аналитический метод	0.1	Закрепление отсутствует
10866	377709.62	4314039.45	Аналитический метод	0.1	Закрепление отсутствует
10867	377706.66	4314045.47	Аналитический метод	0.1	Закрепление отсутствует
10868	377705.38	4314048.79	Аналитический метод	0.1	Закрепление отсутствует
10869	377704.73	4314052.28	Аналитический метод	0.1	Закрепление отсутствует
10870	377704.74	4314055.84	Аналитический метод	0.1	Закрепление отсутствует
10871	377705.48	4314063.86	Аналитический метод	0.1	Закрепление отсутствует
10872	377705.96	4314078.14	Аналитический метод	0.1	Закрепление отсутствует
10873	377705.45	4314082.95	Аналитический метод	0.1	Закрепление отсутствует
10874	377705.75	4314086.69	Аналитический метод	0.1	Закрепление отсутствует
10875	377707.40	4314090.06	Аналитический метод	0.1	Закрепление отсутствует
10876	377710.89	4314094.16	Аналитический метод	0.1	Закрепление отсутствует



2. Сведения о характерных точках границ объекта

Обозначение характерных точек границ	Координаты, м		Метод определения координат характерной точки	Средняя квадратическая погрешность положения характерной точки (Mt), м	Описание обозначения точки на местности (при наличии)
	X	Y			
1	2	3	4	5	6
10877	377713.03	4314094.88	Аналитический метод	0.1	Закрепление отсутствует
10878	377715.09	4314094.59	Аналитический метод	0.1	Закрепление отсутствует
10879	377716.80	4314093.00	Аналитический метод	0.1	Закрепление отсутствует
10880	377717.92	4314091.05	Аналитический метод	0.1	Закрепление отсутствует
10881	377718.29	4314088.83	Аналитический метод	0.1	Закрепление отсутствует
10882	377718.14	4314086.72	Аналитический метод	0.1	Закрепление отсутствует
10883	377717.23	4314083.74	Аналитический метод	0.1	Закрепление отсутствует
10884	377715.51	4314080.12	Аналитический метод	0.1	Закрепление отсутствует
10885	377714.14	4314075.92	Аналитический метод	0.1	Закрепление отсутствует
10886	377713.60	4314072.48	Аналитический метод	0.1	Закрепление отсутствует
10887	377714.15	4314069.04	Аналитический метод	0.1	Закрепление отсутствует
10888	377715.22	4314065.99	Аналитический метод	0.1	Закрепление отсутствует
10889	377716.77	4314064.44	Аналитический метод	0.1	Закрепление отсутствует
10890	377719.34	4314063.79	Аналитический метод	0.1	Закрепление отсутствует
10891	377721.47	4314064.42	Аналитический метод	0.1	Закрепление отсутствует
10892	377726.17	4314067.26	Аналитический метод	0.1	Закрепление отсутствует
10893	377744.08	4314079.17	Аналитический метод	0.1	Закрепление отсутствует
10894	377756.49	4314085.75	Аналитический метод	0.1	Закрепление отсутствует
10895	377765.57	4314091.29	Аналитический метод	0.1	Закрепление отсутствует
10896	377773.91	4314097.90	Аналитический метод	0.1	Закрепление отсутствует
10897	377776.51	4314100.23	Аналитический метод	0.1	Закрепление отсутствует
10898	377783.99	4314106.13	Аналитический метод	0.1	Закрепление отсутствует
10899	377792.16	4314111.04	Аналитический метод	0.1	Закрепление отсутствует
10900	377802.57	4314116.42	Аналитический метод	0.1	Закрепление отсутствует
10901	377833.01	4314134.76	Аналитический метод	0.1	Закрепление отсутствует



2. Сведения о характерных точках границ объекта					
Обозначение характерных точек границ	Координаты, м		Метод определения координат характерной точки	Средняя квадратическая погрешность положения характерной точки (Mt), м	Описание обозначения точки на местности (при наличии)
	X	Y			
1	2	3	4	5	6
10902	377871.31	4314148.22	Аналитический метод	0.1	Закрепление отсутствует
10903	377889.08	4314151.13	Аналитический метод	0.1	Закрепление отсутствует
10904	377901.92	4314150.72	Аналитический метод	0.1	Закрепление отсутствует
10905	377905.16	4314151.12	Аналитический метод	0.1	Закрепление отсутствует
10906	377907.21	4314151.91	Аналитический метод	0.1	Закрепление отсутствует
10907	377909.35	4314153.14	Аналитический метод	0.1	Закрепление отсутствует
10908	377911.70	4314155.24	Аналитический метод	0.1	Закрепление отсутствует
10909	377913.08	4314157.31	Аналитический метод	0.1	Закрепление отсутствует
10910	377913.64	4314159.73	Аналитический метод	0.1	Закрепление отсутствует
10911	377913.49	4314164.59	Аналитический метод	0.1	Закрепление отсутствует
10912	377911.78	4314166.78	Аналитический метод	0.1	Закрепление отсутствует
10913	377909.18	4314168.57	Аналитический метод	0.1	Закрепление отсутствует
10914	377888.70	4314179.18	Аналитический метод	0.1	Закрепление отсутствует
10915	377872.11	4314184.46	Аналитический метод	0.1	Закрепление отсутствует
10916	377861.79	4314185.63	Аналитический метод	0.1	Закрепление отсутствует
10917	377853.40	4314185.84	Аналитический метод	0.1	Закрепление отсутствует
10918	377845.09	4314184.59	Аналитический метод	0.1	Закрепление отсутствует
10919	377834.76	4314182.10	Аналитический метод	0.1	Закрепление отсутствует
10920	377827.16	4314179.58	Аналитический метод	0.1	Закрепление отсутствует
10921	377824.49	4314178.95	Аналитический метод	0.1	Закрепление отсутствует
10922	377821.76	4314178.79	Аналитический метод	0.1	Закрепление отсутствует
10923	377819.04	4314179.10	Аналитический метод	0.1	Закрепление отсутствует
10924	377816.41	4314179.87	Аналитический метод	0.1	Закрепление отсутствует
10925	377813.43	4314181.04	Аналитический метод	0.1	Закрепление отсутствует
10926	377811.48	4314182.05	Аналитический метод	0.1	Закрепление отсутствует



2. Сведения о характерных точках границ объекта

Обозначение характерных точек границ	Координаты, м		Метод определения координат характерной точки	Средняя квадратическая погрешность положения характерной точки (Mt), м	Описание обозначения точки на местности (при наличии)
	X	Y			
1	2	3	4	5	6
10927	377809.78	4314183.42	Аналитический метод	0.1	Закрепление отсутствует
10928	377808.40	4314185.11	Аналитический метод	0.1	Закрепление отсутствует
10929	377807.00	4314188.01	Аналитический метод	0.1	Закрепление отсутствует
10930	377805.67	4314192.40	Аналитический метод	0.1	Закрепление отсутствует
10931	377805.13	4314196.96	Аналитический метод	0.1	Закрепление отсутствует
10932	377804.98	4314201.93	Аналитический метод	0.1	Закрепление отсутствует
10933	377805.23	4314207.06	Аналитический метод	0.1	Закрепление отсутствует
10934	377806.28	4314212.10	Аналитический метод	0.1	Закрепление отсутствует
10935	377808.11	4314216.90	Аналитический метод	0.1	Закрепление отсутствует
10936	377810.00	4314220.89	Аналитический метод	0.1	Закрепление отсутствует
10937	377813.74	4314227.28	Аналитический метод	0.1	Закрепление отсутствует
10938	377818.52	4314232.94	Аналитический метод	0.1	Закрепление отсутствует
10939	377823.00	4314237.39	Аналитический метод	0.1	Закрепление отсутствует
10940	377825.12	4314239.27	Аналитический метод	0.1	Закрепление отсутствует
10941	377827.96	4314241.24	Аналитический метод	0.1	Закрепление отсутствует
10942	377829.67	4314243.11	Аналитический метод	0.1	Закрепление отсутствует
10943	377830.18	4314245.59	Аналитический метод	0.1	Закрепление отсутствует
10944	377830.01	4314248.44	Аналитический метод	0.1	Закрепление отсутствует
10945	377829.45	4314253.04	Аналитический метод	0.1	Закрепление отсутствует
10946	377827.91	4314259.08	Аналитический метод	0.1	Закрепление отсутствует
10947	377826.81	4314264.04	Аналитический метод	0.1	Закрепление отсутствует
10948	377826.45	4314269.10	Аналитический метод	0.1	Закрепление отсутствует
10949	377826.47	4314277.32	Аналитический метод	0.1	Закрепление отсутствует
10950	377827.17	4314285.03	Аналитический метод	0.1	Закрепление отсутствует
10951	377829.21	4314292.49	Аналитический метод	0.1	Закрепление отсутствует



2. Сведения о характерных точках границ объекта

Обозначение характерных точек границ	Координаты, м		Метод определения координат характерной точки	Средняя квадратическая погрешность положения характерной точки (Mt), м	Описание обозначения точки на местности (при наличии)
	X	Y			
1	2	3	4	5	6
10952	377830.51	4314296.00	Аналитический метод	0.1	Закрепление отсутствует
10953	377832.09	4314301.56	Аналитический метод	0.1	Закрепление отсутствует
10954	377832.81	4314309.00	Аналитический метод	0.1	Закрепление отсутствует
10955	377832.67	4314311.59	Аналитический метод	0.1	Закрепление отсутствует
10956	377832.05	4314314.10	Аналитический метод	0.1	Закрепление отсутствует
10957	377831.00	4314316.47	Аналитический метод	0.1	Закрепление отсутствует
10958	377829.53	4314318.60	Аналитический метод	0.1	Закрепление отсутствует
10959	377827.85	4314320.61	Аналитический метод	0.1	Закрепление отсутствует
10960	377823.33	4314325.33	Аналитический метод	0.1	Закрепление отсутствует
10961	377818.18	4314329.37	Аналитический метод	0.1	Закрепление отсутствует
10962	377814.81	4314331.65	Аналитический метод	0.1	Закрепление отсутствует
10963	377808.20	4314335.44	Аналитический метод	0.1	Закрепление отсутствует
10964	377801.09	4314338.21	Аналитический метод	0.1	Закрепление отсутствует
10965	377796.19	4314339.71	Аналитический метод	0.1	Закрепление отсутствует
10966	377792.22	4314341.20	Аналитический метод	0.1	Закрепление отсутствует
10967	377787.64	4314343.64	Аналитический метод	0.1	Закрепление отсутствует
10968	377786.02	4314344.85	Аналитический метод	0.1	Закрепление отсутствует
10969	377784.68	4314346.35	Аналитический метод	0.1	Закрепление отсутствует
10970	377783.66	4314348.09	Аналитический метод	0.1	Закрепление отсутствует
10971	377783.00	4314350.00	Аналитический метод	0.1	Закрепление отсутствует
10972	377782.33	4314352.85	Аналитический метод	0.1	Закрепление отсутствует
10973	377781.75	4314356.66	Аналитический метод	0.1	Закрепление отсутствует
10974	377781.77	4314360.51	Аналитический метод	0.1	Закрепление отсутствует
10975	377782.38	4314364.31	Аналитический метод	0.1	Закрепление отсутствует
10976	377783.65	4314369.55	Аналитический метод	0.1	Закрепление отсутствует



2. Сведения о характерных точках границ объекта

Обозначение характерных точек границ	Координаты, м		Метод определения координат характерной точки	Средняя квадратическая погрешность положения характерной точки (Mt), м	Описание обозначения точки на местности (при наличии)
	X	Y			
1	2	3	4	5	6
10977	377785.07	4314373.59	Аналитический метод	0.1	Закрепление отсутствует
10978	377787.26	4314377.26	Аналитический метод	0.1	Закрепление отсутствует
10979	377791.41	4314381.58	Аналитический метод	0.1	Закрепление отсутствует
10980	377794.94	4314384.31	Аналитический метод	0.1	Закрепление отсутствует
10981	377798.85	4314386.47	Аналитический метод	0.1	Закрепление отсутствует
10982	377803.04	4314388.03	Аналитический метод	0.1	Закрепление отсутствует
10983	377826.24	4314394.70	Аналитический метод	0.1	Закрепление отсутствует
10984	377839.62	4314401.23	Аналитический метод	0.1	Закрепление отсутствует
10985	377847.03	4314405.39	Аналитический метод	0.1	Закрепление отсутствует
10986	377853.92	4314410.36	Аналитический метод	0.1	Закрепление отсутствует
10987	377858.72	4314414.25	Аналитический метод	0.1	Закрепление отсутствует
10988	377861.68	4314417.21	Аналитический метод	0.1	Закрепление отсутствует
10989	377863.99	4314420.72	Аналитический метод	0.1	Закрепление отсутствует
10990	377864.98	4314422.64	Аналитический метод	0.1	Закрепление отсутствует
10991	377865.88	4314425.41	Аналитический метод	0.1	Закрепление отсутствует
10992	377865.83	4314428.32	Аналитический метод	0.1	Закрепление отсутствует
10993	377865.21	4314430.92	Аналитический метод	0.1	Закрепление отсутствует
10994	377863.44	4314434.47	Аналитический метод	0.1	Закрепление отсутствует
10995	377862.02	4314436.53	Аналитический метод	0.1	Закрепление отсутствует
10996	377860.14	4314438.79	Аналитический метод	0.1	Закрепление отсутствует
10997	377857.88	4314440.66	Аналитический метод	0.1	Закрепление отсутствует
10998	377855.31	4314442.08	Аналитический метод	0.1	Закрепление отсутствует
10999	377852.95	4314443.12	Аналитический метод	0.1	Закрепление отсутствует
11000	377847.52	4314445.11	Аналитический метод	0.1	Закрепление отсутствует
11001	377841.89	4314446.40	Аналитический метод	0.1	Закрепление отсутствует



2. Сведения о характерных точках границ объекта

Обозначение характерных точек границ	Координаты, м		Метод определения координат характерной точки	Средняя квадратическая погрешность положения характерной точки (Mt), м	Описание обозначения точки на местности (при наличии)
	X	Y			
1	2	3	4	5	6
11002	377829.94	4314448.37	Аналитический метод	0.1	Закрепление отсутствует
11003	377818.52	4314447.87	Аналитический метод	0.1	Закрепление отсутствует
11004	377811.77	4314447.08	Аналитический метод	0.1	Закрепление отсутствует
11005	377803.77	4314444.78	Аналитический метод	0.1	Закрепление отсутствует
11006	377797.57	4314442.01	Аналитический метод	0.1	Закрепление отсутствует
11007	377790.37	4314437.08	Аналитический метод	0.1	Закрепление отсутствует
11008	377785.49	4314432.45	Аналитический метод	0.1	Закрепление отсутствует
11009	377781.57	4314426.98	Аналитический метод	0.1	Закрепление отсутствует
11010	377777.39	4314419.76	Аналитический метод	0.1	Закрепление отсутствует
11011	377774.51	4314414.55	Аналитический метод	0.1	Закрепление отсутствует
11012	377772.71	4314412.25	Аналитический метод	0.1	Закрепление отсутствует
11013	377770.28	4314410.62	Аналитический метод	0.1	Закрепление отсутствует
11014	377767.81	4314409.65	Аналитический метод	0.1	Закрепление отсутствует
11015	377763.88	4314409.19	Аналитический метод	0.1	Закрепление отсутствует
11016	377759.40	4314409.36	Аналитический метод	0.1	Закрепление отсутствует
11017	377757.27	4314409.66	Аналитический метод	0.1	Закрепление отсутствует
11018	377755.23	4314410.36	Аналитический метод	0.1	Закрепление отсутствует
11019	377752.76	4314411.87	Аналитический метод	0.1	Закрепление отсутствует
11020	377750.49	4314414.13	Аналитический метод	0.1	Закрепление отсутствует
11021	377749.06	4314417.00	Аналитический метод	0.1	Закрепление отсутствует
11022	377747.68	4314421.42	Аналитический метод	0.1	Закрепление отсутствует
11023	377746.31	4314427.71	Аналитический метод	0.1	Закрепление отсутствует
11024	377746.03	4314434.15	Аналитический метод	0.1	Закрепление отсутствует
11025	377746.20	4314437.97	Аналитический метод	0.1	Закрепление отсутствует
11026	377745.99	4314446.36	Аналитический метод	0.1	Закрепление отсутствует



2. Сведения о характерных точках границ объекта

Обозначение характерных точек границ	Координаты, м		Метод определения координат характерной точки	Средняя квадратическая погрешность положения характерной точки (Mt), м	Описание обозначения точки на местности (при наличии)
	X	Y			
1	2	3	4	5	6
11027	377744.65	4314454.65	Аналитический метод	0.1	Закрепление отсутствует
11028	377741.58	4314467.92	Аналитический метод	0.1	Закрепление отсутствует
11029	377733.54	4314496.88	Аналитический метод	0.1	Закрепление отсутствует
11030	377722.73	4314517.68	Аналитический метод	0.1	Закрепление отсутствует
11031	377711.97	4314531.25	Аналитический метод	0.1	Закрепление отсутствует
11032	377708.11	4314536.95	Аналитический метод	0.1	Закрепление отсутствует
11033	377704.57	4314544.62	Аналитический метод	0.1	Закрепление отсутствует
11034	377703.34	4314548.92	Аналитический метод	0.1	Закрепление отсутствует
11035	377702.96	4314553.38	Аналитический метод	0.1	Закрепление отсутствует
11036	377703.44	4314557.84	Аналитический метод	0.1	Закрепление отсутствует
11037	377704.19	4314561.49	Аналитический метод	0.1	Закрепление отсутствует
11038	377705.15	4314564.55	Аналитический метод	0.1	Закрепление отсутствует
11039	377706.71	4314567.34	Аналитический метод	0.1	Закрепление отсутствует
11040	377709.61	4314570.52	Аналитический метод	0.1	Закрепление отсутствует
11041	377711.48	4314571.99	Аналитический метод	0.1	Закрепление отсутствует
11042	377713.58	4314573.13	Аналитический метод	0.1	Закрепление отсутствует
11043	377715.84	4314573.90	Аналитический метод	0.1	Закрепление отсутствует
11044	377719.94	4314574.40	Аналитический метод	0.1	Закрепление отсутствует
11045	377725.35	4314574.26	Аналитический метод	0.1	Закрепление отсутствует
11046	377730.64	4314573.08	Аналитический метод	0.1	Закрепление отсутствует
11047	377743.06	4314568.98	Аналитический метод	0.1	Закрепление отсутствует
11048	377760.66	4314560.25	Аналитический метод	0.1	Закрепление отсутствует
11049	377768.72	4314554.02	Аналитический метод	0.1	Закрепление отсутствует
11050	377773.28	4314551.01	Аналитический метод	0.1	Закрепление отсутствует
11051	377778.23	4314548.70	Аналитический метод	0.1	Закрепление отсутствует



2. Сведения о характерных точках границ объекта

Обозначение характерных точек границ	Координаты, м		Метод определения координат характерной точки	Средняя квадратическая погрешность положения характерной точки (Mt), м	Описание обозначения точки на местности (при наличии)
	X	Y			
1	2	3	4	5	6
11052	377783.46	4314547.15	Аналитический метод	0.1	Закрепление отсутствует
11053	377797.47	4314544.10	Аналитический метод	0.1	Закрепление отсутствует
11054	377818.00	4314536.66	Аналитический метод	0.1	Закрепление отсутствует
11055	377831.16	4314533.40	Аналитический метод	0.1	Закрепление отсутствует
11056	377833.29	4314533.30	Аналитический метод	0.1	Закрепление отсутствует
11057	377835.41	4314534.02	Аналитический метод	0.1	Закрепление отсутствует
11058	377836.54	4314535.87	Аналитический метод	0.1	Закрепление отсутствует
11059	377836.36	4314538.43	Аналитический метод	0.1	Закрепление отсутствует
11060	377834.84	4314542.73	Аналитический метод	0.1	Закрепление отсутствует
11061	377833.57	4314545.62	Аналитический метод	0.1	Закрепление отсутствует
11062	377831.87	4314548.28	Аналитический метод	0.1	Закрепление отсутствует
11063	377829.79	4314550.65	Аналитический метод	0.1	Закрепление отсутствует
11064	377823.33	4314556.95	Аналитический метод	0.1	Закрепление отсутствует
11065	377812.32	4314564.00	Аналитический метод	0.1	Закрепление отсутствует
11066	377801.30	4314570.51	Аналитический метод	0.1	Закрепление отсутствует
11067	377793.79	4314576.45	Аналитический метод	0.1	Закрепление отсутствует
11068	377791.21	4314578.21	Аналитический метод	0.1	Закрепление отсутствует
11069	377788.40	4314579.58	Аналитический метод	0.1	Закрепление отсутствует
11070	377784.29	4314580.82	Аналитический метод	0.1	Закрепление отсутствует
11071	377779.93	4314582.30	Аналитический метод	0.1	Закрепление отсутствует
11072	377774.43	4314585.44	Аналитический метод	0.1	Закрепление отсутствует
11073	377772.37	4314587.02	Аналитический метод	0.1	Закрепление отсутствует
11074	377770.56	4314588.88	Аналитический метод	0.1	Закрепление отсутствует
11075	377769.03	4314590.99	Аналитический метод	0.1	Закрепление отсутствует
11076	377767.72	4314593.42	Аналитический метод	0.1	Закрепление отсутствует



2. Сведения о характерных точках границ объекта

Обозначение характерных точек границ	Координаты, м		Метод определения координат характерной точки	Средняя квадратическая погрешность положения характерной точки (Mt), м	Описание обозначения точки на местности (при наличии)
	X	Y			
1	2	3	4	5	6
11077	377767.06	4314597.11	Аналитический метод	0.1	Закрепление отсутствует
11078	377767.65	4314600.90	Аналитический метод	0.1	Закрепление отсутствует
11079	377768.43	4314603.39	Аналитический метод	0.1	Закрепление отсутствует
11080	377769.68	4314605.68	Аналитический метод	0.1	Закрепление отсутствует
11081	377772.01	4314608.30	Аналитический метод	0.1	Закрепление отсутствует
11082	377775.11	4314610.81	Аналитический метод	0.1	Закрепление отсутствует
11083	377779.87	4314613.29	Аналитический метод	0.1	Закрепление отсутствует
11084	377783.78	4314614.58	Аналитический метод	0.1	Закрепление отсутствует
11085	377788.79	4314615.17	Аналитический метод	0.1	Закрепление отсутствует
11086	377792.92	4314615.60	Аналитический метод	0.1	Закрепление отсутствует
11087	377796.97	4314616.52	Аналитический метод	0.1	Закрепление отсутствует
11088	377802.46	4314618.12	Аналитический метод	0.1	Закрепление отсутствует
11089	377810.31	4314619.65	Аналитический метод	0.1	Закрепление отсутствует
11090	377818.31	4314619.72	Аналитический метод	0.1	Закрепление отсутствует
11091	377829.53	4314618.78	Аналитический метод	0.1	Закрепление отсутствует
11092	377841.90	4314618.81	Аналитический метод	0.1	Закрепление отсутствует
11093	377845.37	4314619.07	Аналитический метод	0.1	Закрепление отсутствует
11094	377848.75	4314619.83	Аналитический метод	0.1	Закрепление отсутствует
11095	377851.21	4314620.58	Аналитический метод	0.1	Закрепление отсутствует
11096	377853.30	4314621.86	Аналитический метод	0.1	Закрепление отсутствует
11097	377854.46	4314623.75	Аналитический метод	0.1	Закрепление отсутствует
11098	377854.20	4314625.74	Аналитический метод	0.1	Закрепление отсутствует
11099	377850.89	4314631.96	Аналитический метод	0.1	Закрепление отсутствует
11100	377848.25	4314640.44	Аналитический метод	0.1	Закрепление отсутствует
11101	377847.19	4314645.08	Аналитический метод	0.1	Закрепление отсутствует



2. Сведения о характерных точках границ объекта					
Обозначение характерных точек границ	Координаты, м		Метод определения координат характерной точки	Средняя квадратическая погрешность положения характерной точки (Mt), м	Описание обозначения точки на местности (при наличии)
	X	Y			
1	2	3	4	5	6
11102	377846.85	4314649.82	Аналитический метод	0.1	Закрепление отсутствует
11103	377847.24	4314654.56	Аналитический метод	0.1	Закрепление отсутствует
11104	377848.71	4314663.75	Аналитический метод	0.1	Закрепление отсутствует
11105	377849.41	4314671.89	Аналитический метод	0.1	Закрепление отсутствует
11106	377849.40	4314676.23	Аналитический метод	0.1	Закрепление отсутствует
11107	377848.60	4314680.49	Аналитический метод	0.1	Закрепление отсутствует
11108	377847.04	4314684.55	Аналитический метод	0.1	Закрепление отсутствует
11109	377844.51	4314689.72	Аналитический метод	0.1	Закрепление отсутствует
11110	377842.33	4314693.61	Аналитический метод	0.1	Закрепление отсутствует
11111	377839.73	4314697.24	Аналитический метод	0.1	Закрепление отсутствует
11112	377836.30	4314701.51	Аналитический метод	0.1	Закрепление отсутствует
11113	377829.38	4314708.11	Аналитический метод	0.1	Закрепление отсутствует
11114	377827.76	4314709.99	Аналитический метод	0.1	Закрепление отсутствует
11115	377826.51	4314712.14	Аналитический метод	0.1	Закрепление отсутствует
11116	377825.69	4314714.48	Аналитический метод	0.1	Закрепление отсутствует
11117	377825.32	4314716.94	Аналитический метод	0.1	Закрепление отсутствует
11118	377825.15	4314720.31	Аналитический метод	0.1	Закрепление отсутствует
11119	377825.32	4314727.28	Аналитический метод	0.1	Закрепление отсутствует
11120	377826.58	4314734.14	Аналитический метод	0.1	Закрепление отсутствует
11121	377827.40	4314737.24	Аналитический метод	0.1	Закрепление отсутствует
11122	377828.39	4314740.02	Аналитический метод	0.1	Закрепление отсутствует
11123	377829.81	4314742.61	Аналитический метод	0.1	Закрепление отсутствует
11124	377831.63	4314744.93	Аналитический метод	0.1	Закрепление отсутствует
11125	377833.79	4314746.92	Аналитический метод	0.1	Закрепление отсутствует
11126	377835.40	4314748.17	Аналитический метод	0.1	Закрепление отсутствует



2. Сведения о характерных точках границ объекта

Обозначение характерных точек границ	Координаты, м		Метод определения координат характерной точки	Средняя квадратическая погрешность положения характерной точки (Mt), м	Описание обозначения точки на местности (при наличии)
	X	Y			
1	2	3	4	5	6
11127	377838.55	4314750.21	Аналитический метод	0.1	Закрепление отсутствует
11128	377842.01	4314751.66	Аналитический метод	0.1	Закрепление отсутствует
11129	377846.95	4314752.64	Аналитический метод	0.1	Закрепление отсутствует
11130	377852.68	4314753.08	Аналитический метод	0.1	Закрепление отсутствует
11131	377858.43	4314752.89	Аналитический метод	0.1	Закрепление отсутствует
11132	377874.34	4314751.49	Аналитический метод	0.1	Закрепление отсутствует
11133	377898.91	4314748.48	Аналитический метод	0.1	Закрепление отсутствует
11134	377915.95	4314747.61	Аналитический метод	0.1	Закрепление отсутствует
11135	377918.30	4314747.30	Аналитический метод	0.1	Закрепление отсутствует
11136	377920.56	4314746.62	Аналитический метод	0.1	Закрепление отсутствует
11137	377922.69	4314745.58	Аналитический метод	0.1	Закрепление отсутствует
11138	377925.46	4314743.51	Аналитический метод	0.1	Закрепление отсутствует
11139	377928.85	4314740.06	Аналитический метод	0.1	Закрепление отсутствует
11140	377931.52	4314736.03	Аналитический метод	0.1	Закрепление отсутствует
11141	377932.92	4314733.39	Аналитический метод	0.1	Закрепление отсутствует
11142	377934.65	4314729.60	Аналитический метод	0.1	Закрепление отсутствует
11143	377935.90	4314725.63	Аналитический метод	0.1	Закрепление отсутствует
11144	377936.91	4314722.03	Аналитический метод	0.1	Закрепление отсутствует
11145	377938.31	4314719.93	Аналитический метод	0.1	Закрепление отсутствует
11146	377940.80	4314718.06	Аналитический метод	0.1	Закрепление отсутствует
11147	377943.22	4314717.29	Аналитический метод	0.1	Закрепление отсутствует
11148	377945.92	4314717.24	Аналитический метод	0.1	Закрепление отсутствует
11149	377948.06	4314717.50	Аналитический метод	0.1	Закрепление отсутствует
11150	377950.11	4314718.17	Аналитический метод	0.1	Закрепление отсутствует
11151	377951.99	4314719.23	Аналитический метод	0.1	Закрепление отсутствует



2. Сведения о характерных точках границ объекта

Обозначение характерных точек границ	Координаты, м		Метод определения координат характерной точки	Средняя квадратическая погрешность положения характерной точки (Mt), м	Описание обозначения точки на местности (при наличии)
	X	Y			
1	2	3	4	5	6
11152	377959.95	4314724.83	Аналитический метод	0.1	Закрепление отсутствует
11153	377968.47	4314730.09	Аналитический метод	0.1	Закрепление отсутствует
11154	377973.23	4314732.57	Аналитический метод	0.1	Закрепление отсутствует
11155	377978.30	4314734.35	Аналитический метод	0.1	Закрепление отсутствует
11156	377983.57	4314735.38	Аналитический метод	0.1	Закрепление отсутствует
11157	377994.79	4314736.75	Аналитический метод	0.1	Закрепление отсутствует
11158	378004.92	4314736.42	Аналитический метод	0.1	Закрепление отсутствует
11159	378007.46	4314736.54	Аналитический метод	0.1	Закрепление отсутствует
11160	378009.93	4314737.08	Аналитический метод	0.1	Закрепление отсутствует
11161	378012.29	4314738.02	Аналитический метод	0.1	Закрепление отсутствует
11162	378014.25	4314739.00	Аналитический метод	0.1	Закрепление отсутствует
11163	378016.83	4314741.02	Аналитический метод	0.1	Закрепление отсутствует
11164	378018.03	4314742.88	Аналитический метод	0.1	Закрепление отсутствует
11165	378019.09	4314746.02	Аналитический метод	0.1	Закрепление отсутствует
11166	378019.15	4314748.81	Аналитический метод	0.1	Закрепление отсутствует
11167	378018.34	4314751.31	Аналитический метод	0.1	Закрепление отсутствует
11168	378016.63	4314752.85	Аналитический метод	0.1	Закрепление отсутствует
11169	378014.53	4314753.96	Аналитический метод	0.1	Закрепление отсутствует
11170	378012.25	4314754.61	Аналитический метод	0.1	Закрепление отсутствует
11171	378008.03	4314755.35	Аналитический метод	0.1	Закрепление отсутствует
11172	377999.98	4314757.49	Аналитический метод	0.1	Закрепление отсутствует
11173	377997.77	4314758.54	Аналитический метод	0.1	Закрепление отсутствует
11174	377995.78	4314760.79	Аналитический метод	0.1	Закрепление отсутствует
11175	377994.12	4314762.64	Аналитический метод	0.1	Закрепление отсутствует
11176	377991.97	4314763.87	Аналитический метод	0.1	Закрепление отсутствует



2. Сведения о характерных точках границ объекта

Обозначение характерных точек границ	Координаты, м		Метод определения координат характерной точки	Средняя квадратическая погрешность положения характерной точки (Mt), м	Описание обозначения точки на местности (при наличии)
	X	Y			
1	2	3	4	5	6
11177	377988.59	4314765.16	Аналитический метод	0.1	Закрепление отсутствует
11178	377981.86	4314768.73	Аналитический метод	0.1	Закрепление отсутствует
11179	377980.72	4314771.25	Аналитический метод	0.1	Закрепление отсутствует
11180	377980.81	4314773.64	Аналитический метод	0.1	Закрепление отсутствует
11181	377981.40	4314777.37	Аналитический метод	0.1	Закрепление отсутствует
11182	377982.60	4314780.95	Аналитический метод	0.1	Закрепление отсутствует
11183	377986.85	4314790.85	Аналитический метод	0.1	Закрепление отсутствует
11184	377989.51	4314797.58	Аналитический метод	0.1	Закрепление отсутствует
11185	377990.69	4314799.93	Аналитический метод	0.1	Закрепление отсутствует
11186	377992.27	4314802.02	Аналитический метод	0.1	Закрепление отсутствует
11187	377994.19	4314803.80	Аналитический метод	0.1	Закрепление отсутствует
11188	377996.41	4314805.20	Аналитический метод	0.1	Закрепление отсутствует
11189	378000.20	4314807.14	Аналитический метод	0.1	Закрепление отсутствует
11190	378004.14	4314808.91	Аналитический метод	0.1	Закрепление отсутствует
11191	378009.17	4314810.50	Аналитический метод	0.1	Закрепление отсутствует
11192	378011.83	4314811.46	Аналитический метод	0.1	Закрепление отсутствует
11193	378014.30	4314812.84	Аналитический метод	0.1	Закрепление отсутствует
11194	378016.51	4314814.61	Аналитический метод	0.1	Закрепление отсутствует
11195	378018.88	4314816.85	Аналитический метод	0.1	Закрепление отсутствует
11196	378021.54	4314819.78	Аналитический метод	0.1	Закрепление отсутствует
11197	378023.73	4314823.09	Аналитический метод	0.1	Закрепление отсутствует
11198	378025.86	4314827.96	Аналитический метод	0.1	Закрепление отсутствует
11199	378028.26	4314833.49	Аналитический метод	0.1	Закрепление отсутствует
11200	378031.25	4314838.74	Аналитический метод	0.1	Закрепление отсутствует
11201	378034.49	4314843.75	Аналитический метод	0.1	Закрепление отсутствует



2. Сведения о характерных точках границ объекта

Обозначение характерных точек границ	Координаты, м		Метод определения координат характерной точки	Средняя квадратическая погрешность положения характерной точки (Mt), м	Описание обозначения точки на местности (при наличии)
	X	Y			
1	2	3	4	5	6
11202	378038.40	4314850.62	Аналитический метод	0.1	Закрепление отсутствует
11203	378041.53	4314857.88	Аналитический метод	0.1	Закрепление отсутствует
11204	378044.86	4314867.00	Аналитический метод	0.1	Закрепление отсутствует
11205	378050.69	4314880.80	Аналитический метод	0.1	Закрепление отсутствует
11206	378052.06	4314883.43	Аналитический метод	0.1	Закрепление отсутствует
11207	378053.83	4314885.81	Аналитический метод	0.1	Закрепление отсутствует
11208	378055.95	4314887.89	Аналитический метод	0.1	Закрепление отсутствует
11209	378059.55	4314890.30	Аналитический метод	0.1	Закрепление отсутствует
11210	378065.03	4314892.87	Аналитический метод	0.1	Закрепление отсутствует
11211	378070.91	4314894.34	Аналитический метод	0.1	Закрепление отсутствует
11212	378074.01	4314894.80	Аналитический метод	0.1	Закрепление отсутствует
11213	378081.01	4314895.35	Аналитический метод	0.1	Закрепление отсутствует
11214	378088.02	4314894.91	Аналитический метод	0.1	Закрепление отсутствует
11215	378091.02	4314894.51	Аналитический метод	0.1	Закрепление отсутствует
11216	378094.59	4314893.71	Аналитический метод	0.1	Закрепление отсутствует
11217	378097.97	4314892.32	Аналитический метод	0.1	Закрепление отсутствует
11218	378102.06	4314889.61	Аналитический метод	0.1	Закрепление отсутствует
11219	378104.82	4314887.17	Аналитический метод	0.1	Закрепление отсутствует
11220	378107.19	4314884.35	Аналитический метод	0.1	Закрепление отсутствует
11221	378109.12	4314881.22	Аналитический метод	0.1	Закрепление отсутствует
11222	378119.40	4314861.41	Аналитический метод	0.1	Закрепление отсутствует
11223	378125.04	4314848.75	Аналитический метод	0.1	Закрепление отсутствует
11224	378126.41	4314846.73	Аналитический метод	0.1	Закрепление отсутствует
11225	378128.45	4314845.24	Аналитический метод	0.1	Закрепление отсутствует
11226	378131.07	4314844.89	Аналитический метод	0.1	Закрепление отсутствует



2. Сведения о характерных точках границ объекта

Обозначение характерных точек границ	Координаты, м		Метод определения координат характерной точки	Средняя квадратическая погрешность положения характерной точки (Mt), м	Описание обозначения точки на местности (при наличии)
	X	Y			
1	2	3	4	5	6
11227	378133.13	4314845.50	Аналитический метод	0.1	Закрепление отсутствует
11228	378134.73	4314847.11	Аналитический метод	0.1	Закрепление отсутствует
11229	378136.71	4314850.57	Аналитический метод	0.1	Закрепление отсутствует
11230	378139.29	4314857.81	Аналитический метод	0.1	Закрепление отсутствует
11231	378141.00	4314861.51	Аналитический метод	0.1	Закрепление отсутствует
11232	378143.35	4314864.85	Аналитический метод	0.1	Закрепление отсутствует
11233	378146.27	4314867.71	Аналитический метод	0.1	Закрепление отсутствует
11234	378158.27	4314877.51	Аналитический метод	0.1	Закрепление отсутствует
11235	378164.43	4314880.77	Аналитический метод	0.1	Закрепление отсутствует
11236	378167.85	4314882.27	Аналитический метод	0.1	Закрепление отсутствует
11237	378171.46	4314883.25	Аналитический метод	0.1	Закрепление отсутствует
11238	378175.17	4314883.70	Аналитический метод	0.1	Закрепление отсутствует
11239	378186.68	4314884.24	Аналитический метод	0.1	Закрепление отсутствует
11240	378200.52	4314886.67	Аналитический метод	0.1	Закрепление отсутствует
11241	378204.60	4314887.75	Аналитический метод	0.1	Закрепление отсутствует
11242	378210.00	4314890.37	Аналитический метод	0.1	Закрепление отсутствует
11243	378212.44	4314892.48	Аналитический метод	0.1	Закрепление отсутствует
11244	378213.88	4314895.37	Аналитический метод	0.1	Закрепление отсутствует
11245	378214.36	4314897.74	Аналитический метод	0.1	Закрепление отсутствует
11246	378214.13	4314901.03	Аналитический метод	0.1	Закрепление отсутствует
11247	378212.84	4314904.41	Аналитический метод	0.1	Закрепление отсутствует
11248	378211.84	4314906.25	Аналитический метод	0.1	Закрепление отсутствует
11249	378210.50	4314907.85	Аналитический метод	0.1	Закрепление отсутствует
11250	378208.86	4314909.15	Аналитический метод	0.1	Закрепление отсутствует
11251	378207.00	4314910.10	Аналитический метод	0.1	Закрепление отсутствует



2. Сведения о характерных точках границ объекта					
Обозначение характерных точек границ	Координаты, м		Метод определения координат характерной точки	Средняя квадратическая погрешность положения характерной точки (Mt), м	Описание обозначения точки на местности (при наличии)
	X	Y			
1	2	3	4	5	6
11252	378204.59	4314911.04	Аналитический метод	0.1	Закрепление отсутствует
11253	378200.71	4314912.83	Аналитический метод	0.1	Закрепление отсутствует
11254	378196.27	4314915.59	Аналитический метод	0.1	Закрепление отсутствует
11255	378192.58	4314917.70	Аналитический метод	0.1	Закрепление отсутствует
11256	378188.60	4314919.17	Аналитический метод	0.1	Закрепление отсутствует
11257	378175.60	4314922.77	Аналитический метод	0.1	Закрепление отсутствует
11258	378162.44	4314926.93	Аналитический метод	0.1	Закрепление отсутствует
11259	378148.57	4314933.04	Аналитический метод	0.1	Закрепление отсутствует
11260	378142.24	4314936.45	Аналитический метод	0.1	Закрепление отсутствует
11261	378136.52	4314940.80	Аналитический метод	0.1	Закрепление отсутствует
11262	378129.91	4314946.72	Аналитический метод	0.1	Закрепление отсутствует
11263	378119.24	4314958.52	Аналитический метод	0.1	Закрепление отсутствует
11264	378107.80	4314972.72	Аналитический метод	0.1	Закрепление отсутствует
11265	378098.15	4314981.85	Аналитический метод	0.1	Закрепление отсутствует
11266	378086.95	4314994.19	Аналитический метод	0.1	Закрепление отсутствует
11267	378083.68	4314999.77	Аналитический метод	0.1	Закрепление отсутствует
11268	378082.18	4315002.88	Аналитический метод	0.1	Закрепление отсутствует
11269	378081.17	4315006.19	Аналитический метод	0.1	Закрепление отсутствует
11270	378080.69	4315009.61	Аналитический метод	0.1	Закрепление отсутствует
11271	378080.48	4315013.10	Аналитический метод	0.1	Закрепление отсутствует
11272	378080.54	4315016.55	Аналитический метод	0.1	Закрепление отсутствует
11273	378081.14	4315019.95	Аналитический метод	0.1	Закрепление отсутствует
11274	378082.72	4315024.30	Аналитический метод	0.1	Закрепление отсутствует
11275	378083.92	4315026.55	Аналитический метод	0.1	Закрепление отсутствует
11276	378085.46	4315028.57	Аналитический метод	0.1	Закрепление отсутствует



2. Сведения о характерных точках границ объекта

Обозначение характерных точек границ	Координаты, м		Метод определения координат характерной точки	Средняя квадратическая погрешность положения характерной точки (Mt), м	Описание обозначения точки на местности (при наличии)
	X	Y			
1	2	3	4	5	6
11277	378087.32	4315030.31	Аналитический метод	0.1	Закрепление отсутствует
11278	378089.43	4315031.72	Аналитический метод	0.1	Закрепление отсутствует
11279	378092.04	4315033.18	Аналитический метод	0.1	Закрепление отсутствует
11280	378096.65	4315036.10	Аналитический метод	0.1	Закрепление отсутствует
11281	378101.84	4315040.29	Аналитический метод	0.1	Закрепление отсутствует
11282	378104.32	4315042.87	Аналитический метод	0.1	Закрепление отсутствует
11283	378106.35	4315045.81	Аналитический метод	0.1	Закрепление отсутствует
11284	378107.89	4315049.05	Аналитический метод	0.1	Закрепление отсутствует
11285	378111.44	4315058.40	Аналитический метод	0.1	Закрепление отсутствует
11286	378113.99	4315063.16	Аналитический метод	0.1	Закрепление отсутствует
11287	378115.15	4315064.90	Аналитический метод	0.1	Закрепление отсутствует
11288	378116.63	4315066.37	Аналитический метод	0.1	Закрепление отсутствует
11289	378118.38	4315067.52	Аналитический метод	0.1	Закрепление отсутствует
11290	378121.77	4315068.72	Аналитический метод	0.1	Закрепление отсутствует
11291	378124.86	4315069.31	Аналитический метод	0.1	Закрепление отсутствует
11292	378128.00	4315069.30	Аналитический метод	0.1	Закрепление отсутствует
11293	378131.08	4315068.68	Аналитический метод	0.1	Закрепление отсутствует
11294	378135.63	4315067.31	Аналитический метод	0.1	Закрепление отсутствует
11295	378137.99	4315066.39	Аналитический метод	0.1	Закрепление отсутствует
11296	378140.19	4315065.12	Аналитический метод	0.1	Закрепление отсутствует
11297	378142.92	4315062.81	Аналитический метод	0.1	Закрепление отсутствует
11298	378144.24	4315061.03	Аналитический метод	0.1	Закрепление отсутствует
11299	378144.86	4315058.90	Аналитический метод	0.1	Закрепление отсутствует
11300	378144.72	4315056.69	Аналитический метод	0.1	Закрепление отсутствует
11301	378142.79	4315048.94	Аналитический метод	0.1	Закрепление отсутствует



2. Сведения о характерных точках границ объекта					
Обозначение характерных точек границ	Координаты, м		Метод определения координат характерной точки	Средняя квадратическая погрешность положения характерной точки (Mt), м	Описание обозначения точки на местности (при наличии)
	X	Y			
1	2	3	4	5	6
11302	378141.70	4315036.70	Аналитический метод	0.1	Закрепление отсутствует
11303	378141.61	4315031.26	Аналитический метод	0.1	Закрепление отсутствует
11304	378142.32	4315025.86	Аналитический метод	0.1	Закрепление отсутствует
11305	378143.08	4315022.20	Аналитический метод	0.1	Закрепление отсутствует
11306	378144.40	4315018.54	Аналитический метод	0.1	Закрепление отсутствует
11307	378145.82	4315016.35	Аналитический метод	0.1	Закрепление отсутствует
11308	378147.86	4315014.35	Аналитический метод	0.1	Закрепление отсутствует
11309	378150.44	4315013.13	Аналитический метод	0.1	Закрепление отсутствует
11310	378153.90	4315012.30	Аналитический метод	0.1	Закрепление отсутствует
11311	378156.93	4315012.56	Аналитический метод	0.1	Закрепление отсутствует
11312	378159.00	4315013.40	Аналитический метод	0.1	Закрепление отсутствует
11313	378161.51	4315015.16	Аналитический метод	0.1	Закрепление отсутствует
11314	378163.34	4315017.63	Аналитический метод	0.1	Закрепление отсутствует
11315	378166.50	4315023.72	Аналитический метод	0.1	Закрепление отсутствует
11316	378169.56	4315033.46	Аналитический метод	0.1	Закрепление отсутствует
11317	378171.12	4315049.85	Аналитический метод	0.1	Закрепление отсутствует
11318	378175.92	4315070.68	Аналитический метод	0.1	Закрепление отсутствует
11319	378182.26	4315088.05	Аналитический метод	0.1	Закрепление отсутствует
11320	378185.89	4315100.44	Аналитический метод	0.1	Закрепление отсутствует
11321	378192.55	4315122.04	Аналитический метод	0.1	Закрепление отсутствует
11322	378194.86	4315134.70	Аналитический метод	0.1	Закрепление отсутствует
11323	378196.42	4315149.83	Аналитический метод	0.1	Закрепление отсутствует
11324	378198.07	4315153.11	Аналитический метод	0.1	Закрепление отсутствует
11325	378200.02	4315155.07	Аналитический метод	0.1	Закрепление отсутствует
11326	378202.01	4315156.57	Аналитический метод	0.1	Закрепление отсутствует



2. Сведения о характерных точках границ объекта

Обозначение характерных точек границ	Координаты, м		Метод определения координат характерной точки	Средняя квадратическая погрешность положения характерной точки (Mt), м	Описание обозначения точки на местности (при наличии)
	X	Y			
1	2	3	4	5	6
11327	378204.21	4315157.72	Аналитический метод	0.1	Закрепление отсутствует
11328	378207.40	4315158.71	Аналитический метод	0.1	Закрепление отсутствует
11329	378209.86	4315159.12	Аналитический метод	0.1	Закрепление отсутствует
11330	378212.36	4315159.18	Аналитический метод	0.1	Закрепление отсутствует
11331	378214.84	4315158.88	Аналитический метод	0.1	Закрепление отсутствует
11332	378224.29	4315157.03	Аналитический метод	0.1	Закрепление отсутствует
11333	378230.22	4315155.07	Аналитический метод	0.1	Закрепление отсутствует
11334	378233.51	4315155.28	Аналитический метод	0.1	Закрепление отсутствует
11335	378235.74	4315156.25	Аналитический метод	0.1	Закрепление отсутствует
11336	378237.63	4315157.50	Аналитический метод	0.1	Закрепление отсутствует
11337	378239.22	4315159.10	Аналитический метод	0.1	Закрепление отсутствует
11338	378240.46	4315161.00	Аналитический метод	0.1	Закрепление отсутствует
11339	378247.85	4315175.47	Аналитический метод	0.1	Закрепление отсутствует
11340	378254.49	4315195.48	Аналитический метод	0.1	Закрепление отсутствует
11341	378258.50	4315208.67	Аналитический метод	0.1	Закрепление отсутствует
11342	378259.95	4315214.78	Аналитический метод	0.1	Закрепление отсутствует
11343	378260.66	4315221.02	Аналитический метод	0.1	Закрепление отсутствует
11344	378260.79	4315223.41	Аналитический метод	0.1	Закрепление отсутствует
11345	378260.68	4315226.88	Аналитический метод	0.1	Закрепление отсутствует
11346	378260.00	4315230.28	Аналитический метод	0.1	Закрепление отсутствует
11347	378258.24	4315234.59	Аналитический метод	0.1	Закрепление отсутствует
11348	378255.49	4315239.05	Аналитический метод	0.1	Закрепление отсутствует
11349	378251.89	4315242.86	Аналитический метод	0.1	Закрепление отсутствует
11350	378249.39	4315245.00	Аналитический метод	0.1	Закрепление отсутствует
11351	378247.11	4315246.66	Аналитический метод	0.1	Закрепление отсутствует



2. Сведения о характерных точках границ объекта					
Обозначение характерных точек границ	Координаты, м		Метод определения координат характерной точки	Средняя квадратическая погрешность положения характерной точки (Mt), м	Описание обозначения точки на местности (при наличии)
	X	Y			
1	2	3	4	5	6
11352	378244.60	4315247.95	Аналитический метод	0.1	Закрепление отсутствует
11353	378241.91	4315248.82	Аналитический метод	0.1	Закрепление отсутствует
11354	378237.83	4315249.35	Аналитический метод	0.1	Закрепление отсутствует
11355	378235.01	4315249.34	Аналитический метод	0.1	Закрепление отсутствует
11356	378232.23	4315248.88	Аналитический метод	0.1	Закрепление отсутствует
11357	378229.55	4315247.99	Аналитический метод	0.1	Закрепление отсутствует
11358	378227.05	4315246.69	Аналитический метод	0.1	Закрепление отсутствует
11359	378223.18	4315244.26	Аналитический метод	0.1	Закрепление отсутствует
11360	378218.65	4315240.95	Аналитический метод	0.1	Закрепление отсутствует
11361	378214.63	4315237.03	Аналитический метод	0.1	Закрепление отсутствует
11362	378213.00	4315235.19	Аналитический метод	0.1	Закрепление отсутствует
11363	378209.85	4315232.08	Аналитический метод	0.1	Закрепление отсутствует
11364	378205.49	4315228.87	Аналитический метод	0.1	Закрепление отсутствует
11365	378202.93	4315227.52	Аналитический метод	0.1	Закрепление отсутствует
11366	378200.17	4315226.69	Аналитический метод	0.1	Закрепление отсутствует
11367	378197.30	4315226.40	Аналитический метод	0.1	Закрепление отсутствует
11368	378193.80	4315226.38	Аналитический метод	0.1	Закрепление отсутствует
11369	378188.86	4315226.76	Аналитический метод	0.1	Закрепление отсутствует
11370	378183.00	4315228.33	Аналитический метод	0.1	Закрепление отсутствует
11371	378180.79	4315229.29	Аналитический метод	0.1	Закрепление отсутствует
11372	378178.75	4315230.59	Аналитический метод	0.1	Закрепление отсутствует
11373	378176.96	4315232.20	Аналитический метод	0.1	Закрепление отсутствует
11374	378175.44	4315234.08	Аналитический метод	0.1	Закрепление отсутствует
11375	378173.56	4315236.85	Аналитический метод	0.1	Закрепление отсутствует
11376	378170.19	4315242.73	Аналитический метод	0.1	Закрепление отсутствует



2. Сведения о характерных точках границ объекта

Обозначение характерных точек границ	Координаты, м		Метод определения координат характерной точки	Средняя квадратическая погрешность положения характерной точки (Mt), м	Описание обозначения точки на местности (при наличии)
	X	Y			
1	2	3	4	5	6
11377	378167.76	4315249.06	Аналитический метод	0.1	Закрепление отсутствует
11378	378163.37	4315263.81	Аналитический метод	0.1	Закрепление отсутствует
11379	378157.35	4315284.81	Аналитический метод	0.1	Закрепление отсутствует
11380	378156.21	4315295.71	Аналитический метод	0.1	Закрепление отсутствует
11381	378156.98	4315299.13	Аналитический метод	0.1	Закрепление отсутствует
11382	378158.82	4315302.10	Аналитический метод	0.1	Закрепление отсутствует
11383	378161.47	4315305.09	Аналитический метод	0.1	Закрепление отсутствует
11384	378165.05	4315309.80	Аналитический метод	0.1	Закрепление отсутствует
11385	378168.44	4315316.20	Аналитический метод	0.1	Закрепление отсутствует
11386	378170.35	4315319.59	Аналитический метод	0.1	Закрепление отсутствует
11387	378172.82	4315322.60	Аналитический метод	0.1	Закрепление отсутствует
11388	378175.76	4315325.13	Аналитический метод	0.1	Закрепление отсутствует
11389	378182.43	4315329.92	Аналитический метод	0.1	Закрепление отсутствует
11390	378188.50	4315332.77	Аналитический метод	0.1	Закрепление отсутствует
11391	378191.78	4315334.01	Аналитический метод	0.1	Закрепление отсутствует
11392	378195.21	4315334.75	Аналитический метод	0.1	Закрепление отсутствует
11393	378200.41	4315334.93	Аналитический метод	0.1	Закрепление отсутствует
11394	378203.56	4315334.62	Аналитический метод	0.1	Закрепление отсутствует
11395	378206.62	4315333.81	Аналитический метод	0.1	Закрепление отсутствует
11396	378209.51	4315332.52	Аналитический метод	0.1	Закрепление отсутствует
11397	378214.70	4315329.67	Аналитический метод	0.1	Закрепление отсутствует
11398	378224.83	4315325.39	Аналитический метод	0.1	Закрепление отсутствует
11399	378228.44	4315324.13	Аналитический метод	0.1	Закрепление отсутствует
11400	378233.02	4315323.24	Аналитический метод	0.1	Закрепление отсутствует
11401	378236.66	4315323.39	Аналитический метод	0.1	Закрепление отсутствует



2. Сведения о характерных точках границ объекта

Обозначение характерных точек границ	Координаты, м		Метод определения координат характерной точки	Средняя квадратическая погрешность положения характерной точки (Mt), м	Описание обозначения точки на местности (при наличии)
	X	Y			
1	2	3	4	5	6
11402	378240.01	4315324.83	Аналитический метод	0.1	Закрепление отсутствует
11403	378242.71	4315326.85	Аналитический метод	0.1	Закрепление отсутствует
11404	378244.74	4315329.98	Аналитический метод	0.1	Закрепление отсутствует
11405	378245.38	4315332.66	Аналитический метод	0.1	Закрепление отсутствует
11406	378245.56	4315335.22	Аналитический метод	0.1	Закрепление отсутствует
11407	378245.26	4315337.78	Аналитический метод	0.1	Закрепление отсутствует
11408	378244.48	4315340.22	Аналитический метод	0.1	Закрепление отсутствует
11409	378241.70	4315346.70	Аналитический метод	0.1	Закрепление отсутствует
11410	378239.28	4315358.67	Аналитический метод	0.1	Закрепление отсутствует
11411	378238.04	4315368.51	Аналитический метод	0.1	Закрепление отсутствует
11412	378238.28	4315378.41	Аналитический метод	0.1	Закрепление отсутствует
11413	378239.00	4315385.64	Аналитический метод	0.1	Закрепление отсутствует
11414	378239.96	4315390.93	Аналитический метод	0.1	Закрепление отсутствует
11415	378241.76	4315395.99	Аналитический метод	0.1	Закрепление отсутствует
11416	378244.35	4315400.70	Аналитический метод	0.1	Закрепление отсутствует
11417	378253.11	4315413.99	Аналитический метод	0.1	Закрепление отсутствует
11418	378269.26	4315431.20	Аналитический метод	0.1	Закрепление отсутствует
11419	378281.88	4315446.08	Аналитический метод	0.1	Закрепление отсутствует
11420	378286.19	4315451.79	Аналитический метод	0.1	Закрепление отсутствует
11421	378289.84	4315457.94	Аналитический метод	0.1	Закрепление отсутствует
11422	378291.18	4315460.51	Аналитический метод	0.1	Закрепление отсутствует
11423	378293.60	4315465.85	Аналитический метод	0.1	Закрепление отсутствует
11424	378295.42	4315471.42	Аналитический метод	0.1	Закрепление отсутствует
11425	378297.27	4315478.38	Аналитический метод	0.1	Закрепление отсутствует
11426	378297.92	4315481.62	Аналитический метод	0.1	Закрепление отсутствует



2. Сведения о характерных точках границ объекта

Обозначение характерных точек границ	Координаты, м		Метод определения координат характерной точки	Средняя квадратическая погрешность положения характерной точки (Mt), м	Описание обозначения точки на местности (при наличии)
	X	Y			
1	2	3	4	5	6
11427	378297.68	4315484.47	Аналитический метод	0.1	Закрепление отсутствует
11428	378296.21	4315486.62	Аналитический метод	0.1	Закрепление отсутствует
11429	378294.32	4315488.07	Аналитический метод	0.1	Закрепление отсутствует
11430	378291.48	4315488.82	Аналитический метод	0.1	Закрепление отсутствует
11431	378289.13	4315488.60	Аналитический метод	0.1	Закрепление отсутствует
11432	378287.07	4315487.47	Аналитический метод	0.1	Закрепление отсутствует
11433	378282.27	4315483.38	Аналитический метод	0.1	Закрепление отсутствует
11434	378275.29	4315477.14	Аналитический метод	0.1	Закрепление отсутствует
11435	378265.06	4315465.93	Аналитический метод	0.1	Закрепление отсутствует
11436	378260.36	4315460.37	Аналитический метод	0.1	Закрепление отсутствует
11437	378257.55	4315457.59	Аналитический метод	0.1	Закрепление отсутствует
11438	378253.45	4315454.87	Аналитический метод	0.1	Закрепление отсутствует
11439	378251.12	4315453.80	Аналитический метод	0.1	Закрепление отсутствует
11440	378248.65	4315453.14	Аналитический метод	0.1	Закрепление отсутствует
11441	378246.10	4315452.89	Аналитический метод	0.1	Закрепление отсутствует
11442	378243.79	4315452.95	Аналитический метод	0.1	Закрепление отсутствует
11443	378241.80	4315453.68	Аналитический метод	0.1	Закрепление отсутствует
11444	378240.21	4315455.07	Аналитический метод	0.1	Закрепление отсутствует
11445	378239.03	4315457.07	Аналитический метод	0.1	Закрепление отсутствует
11446	378237.58	4315460.67	Аналитический метод	0.1	Закрепление отсутствует
11447	378236.91	4315464.49	Аналитический метод	0.1	Закрепление отсутствует
11448	378236.71	4315467.32	Аналитический метод	0.1	Закрепление отсутствует
11449	378236.80	4315470.83	Аналитический метод	0.1	Закрепление отсутствует
11450	378237.58	4315474.26	Аналитический метод	0.1	Закрепление отсутствует
11451	378239.62	4315478.51	Аналитический метод	0.1	Закрепление отсутствует



2. Сведения о характерных точках границ объекта

Обозначение характерных точек границ	Координаты, м		Метод определения координат характерной точки	Средняя квадратическая погрешность положения характерной точки (Mt), м	Описание обозначения точки на местности (при наличии)
	X	Y			
1	2	3	4	5	6
11452	378241.04	4315481.72	Аналитический метод	0.1	Закрепление отсутствует
11453	378241.81	4315485.14	Аналитический метод	0.1	Закрепление отсутствует
11454	378241.88	4315488.65	Аналитический метод	0.1	Закрепление отсутствует
11455	378241.71	4315490.81	Аналитический метод	0.1	Закрепление отсутствует
11456	378240.73	4315496.89	Аналитический метод	0.1	Закрепление отсутствует
11457	378238.80	4315502.74	Аналитический метод	0.1	Закрепление отсутствует
11458	378234.58	4315512.73	Аналитический метод	0.1	Закрепление отсутствует
11459	378229.30	4315520.68	Аналитический метод	0.1	Закрепление отсутствует
11460	378226.55	4315522.87	Аналитический метод	0.1	Закрепление отсутствует
11461	378224.19	4315523.88	Аналитический метод	0.1	Закрепление отсутствует
11462	378220.75	4315524.52	Аналитический метод	0.1	Закрепление отсутствует
11463	378217.27	4315524.02	Аналитический метод	0.1	Закрепление отсутствует
11464	378211.18	4315522.10	Аналитический метод	0.1	Закрепление отсутствует
11465	378191.74	4315514.21	Аналитический метод	0.1	Закрепление отсутствует
11466	378177.53	4315508.39	Аналитический метод	0.1	Закрепление отсутствует
11467	378171.42	4315505.46	Аналитический метод	0.1	Закрепление отсутствует
11468	378165.69	4315501.85	Аналитический метод	0.1	Закрепление отсутствует
11469	378158.92	4315497.01	Аналитический метод	0.1	Закрепление отсутствует
11470	378153.60	4315492.00	Аналитический метод	0.1	Закрепление отсутствует
11471	378150.54	4315489.61	Аналитический метод	0.1	Закрепление отсутствует
11472	378147.10	4315487.81	Аналитический метод	0.1	Закрепление отсутствует
11473	378143.39	4315486.66	Аналитический метод	0.1	Закрепление отсутствует
11474	378138.50	4315485.62	Аналитический метод	0.1	Закрепление отсутствует
11475	378134.88	4315485.11	Аналитический метод	0.1	Закрепление отсутствует
11476	378131.21	4315485.11	Аналитический метод	0.1	Закрепление отсутствует



2. Сведения о характерных точках границ объекта

Обозначение характерных точек границ	Координаты, м		Метод определения координат характерной точки	Средняя квадратическая погрешность положения характерной точки (Mt), м	Описание обозначения точки на местности (при наличии)
	X	Y			
1	2	3	4	5	6
11477	378127.59	4315485.62	Аналитический метод	0.1	Закрепление отсутствует
11478	378123.30	4315486.53	Аналитический метод	0.1	Закрепление отсутствует
11479	378120.45	4315487.80	Аналитический метод	0.1	Закрепление отсутствует
11480	378118.91	4315489.25	Аналитический метод	0.1	Закрепление отсутствует
11481	378117.68	4315491.23	Аналитический метод	0.1	Закрепление отсутствует
11482	378117.19	4315493.51	Аналитический метод	0.1	Закрепление отсутствует
11483	378117.08	4315496.89	Аналитический метод	0.1	Закрепление отсутствует
11484	378117.28	4315501.61	Аналитический метод	0.1	Закрепление отсутствует
11485	378118.20	4315506.25	Аналитический метод	0.1	Закрепление отсутствует
11486	378121.13	4315516.67	Аналитический метод	0.1	Закрепление отсутствует
11487	378123.36	4315525.02	Аналитический метод	0.1	Закрепление отсутствует
11488	378124.24	4315530.41	Аналитический метод	0.1	Закрепление отсутствует
11489	378123.88	4315537.08	Аналитический метод	0.1	Закрепление отсутствует
11490	378123.42	4315542.58	Аналитический метод	0.1	Закрепление отсутствует
11491	378123.55	4315548.09	Аналитический метод	0.1	Закрепление отсутствует
11492	378123.99	4315553.93	Аналитический метод	0.1	Закрепление отсутствует
11493	378124.95	4315560.17	Аналитический метод	0.1	Закрепление отсутствует
11494	378127.36	4315567.51	Аналитический метод	0.1	Закрепление отсутствует
11495	378129.17	4315571.28	Аналитический метод	0.1	Закрепление отсутствует
11496	378131.50	4315574.74	Аналитический метод	0.1	Закрепление отсутствует
11497	378134.29	4315577.86	Аналитический метод	0.1	Закрепление отсутствует
11498	378140.47	4315583.84	Аналитический метод	0.1	Закрепление отсутствует
11499	378158.71	4315599.42	Аналитический метод	0.1	Закрепление отсутствует
11500	378168.02	4315609.34	Аналитический метод	0.1	Закрепление отсутствует
11501	378171.66	4315614.08	Аналитический метод	0.1	Закрепление отсутствует



2. Сведения о характерных точках границ объекта

Обозначение характерных точек границ	Координаты, м		Метод определения координат характерной точки	Средняя квадратическая погрешность положения характерной точки (Mt), м	Описание обозначения точки на местности (при наличии)
	X	Y			
1	2	3	4	5	6
11502	378174.79	4315620.79	Аналитический метод	0.1	Закрепление отсутствует
11503	378175.90	4315624.55	Аналитический метод	0.1	Закрепление отсутствует
11504	378176.47	4315628.43	Аналитический метод	0.1	Закрепление отсутствует
11505	378176.41	4315633.67	Аналитический метод	0.1	Закрепление отсутствует
11506	378175.86	4315637.54	Аналитический метод	0.1	Закрепление отсутствует
11507	378174.74	4315641.29	Аналитический метод	0.1	Закрепление отсутствует
11508	378173.07	4315644.82	Аналитический метод	0.1	Закрепление отсутствует
11509	378168.56	4315652.72	Аналитический метод	0.1	Закрепление отсутствует
11510	378158.05	4315673.26	Аналитический метод	0.1	Закрепление отсутствует
11511	378150.86	4315687.14	Аналитический метод	0.1	Закрепление отсутствует
11512	378147.78	4315695.89	Аналитический метод	0.1	Закрепление отсутствует
11513	378146.32	4315701.59	Аналитический метод	0.1	Закрепление отсутствует
11514	378145.92	4315709.09	Аналитический метод	0.1	Закрепление отсутствует
11515	378146.46	4315714.65	Аналитический метод	0.1	Закрепление отсутствует
11516	378147.88	4315720.06	Аналитический метод	0.1	Закрепление отсутствует
11517	378150.17	4315726.57	Аналитический метод	0.1	Закрепление отсутствует
11518	378152.31	4315733.09	Аналитический метод	0.1	Закрепление отсутствует
11519	378153.11	4315736.63	Аналитический метод	0.1	Закрепление отсутствует
11520	378153.21	4315740.26	Аналитический метод	0.1	Закрепление отсутствует
11521	378152.61	4315743.84	Аналитический метод	0.1	Закрепление отсутствует
11522	378151.65	4315747.43	Аналитический метод	0.1	Закрепление отсутствует
11523	378149.71	4315753.15	Аналитический метод	0.1	Закрепление отсутствует
11524	378146.39	4315759.77	Аналитический метод	0.1	Закрепление отсутствует
11525	378143.06	4315764.81	Аналитический метод	0.1	Закрепление отсутствует
11526	378139.09	4315769.37	Аналитический метод	0.1	Закрепление отсутствует



2. Сведения о характерных точках границ объекта

Обозначение характерных точек границ	Координаты, м		Метод определения координат характерной точки	Средняя квадратическая погрешность положения характерной точки (Mt), м	Описание обозначения точки на местности (при наличии)
	X	Y			
1	2	3	4	5	6
11527	378137.51	4315770.97	Аналитический метод	0.1	Закрепление отсутствует
11528	378132.47	4315775.51	Аналитический метод	0.1	Закрепление отсутствует
11529	378126.95	4315779.47	Аналитический метод	0.1	Закрепление отсутствует
11530	378122.61	4315782.23	Аналитический метод	0.1	Закрепление отсутствует
11531	378118.05	4315785.63	Аналитический метод	0.1	Закрепление отсутствует
11532	378113.20	4315790.62	Аналитический метод	0.1	Закрепление отсутствует
11533	378109.85	4315795.21	Аналитический метод	0.1	Закрепление отсутствует
11534	378107.29	4315800.28	Аналитический метод	0.1	Закрепление отсутствует
11535	378104.32	4315807.52	Аналитический метод	0.1	Закрепление отсутствует
11536	378102.32	4315811.60	Аналитический метод	0.1	Закрепление отсутствует
11537	378099.79	4315815.37	Аналитический метод	0.1	Закрепление отсутствует
11538	378096.36	4315819.79	Аналитический метод	0.1	Закрепление отсутствует
11539	378088.56	4315827.86	Аналитический метод	0.1	Закрепление отсутствует
11540	378083.22	4315831.60	Аналитический метод	0.1	Закрепление отсутствует
11541	378080.30	4315833.22	Аналитический метод	0.1	Закрепление отсутствует
11542	378076.38	4315834.34	Аналитический метод	0.1	Закрепление отсутствует
11543	378074.21	4315834.54	Аналитический метод	0.1	Закрепление отсутствует
11544	378072.04	4315834.29	Аналитический метод	0.1	Закрепление отсутствует
11545	378069.25	4315833.30	Аналитический метод	0.1	Закрепление отсутствует
11546	378067.33	4315832.21	Аналитический метод	0.1	Закрепление отсутствует
11547	378065.67	4315830.77	Аналитический метод	0.1	Закрепление отсутствует
11548	378063.44	4315827.60	Аналитический метод	0.1	Закрепление отсутствует
11549	378062.25	4315825.18	Аналитический метод	0.1	Закрепление отсутствует
11550	378061.55	4315822.58	Аналитический метод	0.1	Закрепление отсутствует
11551	378061.36	4315819.90	Аналитический метод	0.1	Закрепление отсутствует



2. Сведения о характерных точках границ объекта					
Обозначение характерных точек границ	Координаты, м		Метод определения координат характерной точки	Средняя квадратическая погрешность положения характерной точки (Mt), м	Описание обозначения точки на местности (при наличии)
	X	Y			
1	2	3	4	5	6
11552	378061.58	4315812.41	Аналитический метод	0.1	Закрепление отсутствует
11553	378064.38	4315800.76	Аналитический метод	0.1	Закрепление отсутствует
11554	378066.44	4315793.96	Аналитический метод	0.1	Закрепление отсутствует
11555	378069.28	4315787.46	Аналитический метод	0.1	Закрепление отсутствует
11556	378073.23	4315779.68	Аналитический метод	0.1	Закрепление отсутствует
11557	378077.57	4315766.47	Аналитический метод	0.1	Закрепление отсутствует
11558	378078.54	4315762.50	Аналитический метод	0.1	Закрепление отсутствует
11559	378078.84	4315758.42	Аналитический метод	0.1	Закрепление отсутствует
11560	378078.48	4315754.35	Аналитический метод	0.1	Закрепление отсутствует
11561	378077.20	4315746.80	Аналитический метод	0.1	Закрепление отсутствует
11562	378075.84	4315739.05	Аналитический метод	0.1	Закрепление отсутствует
11563	378075.05	4315737.04	Аналитический метод	0.1	Закрепление отсутствует
11564	378073.52	4315735.49	Аналитический метод	0.1	Закрепление отсутствует
11565	378071.53	4315734.55	Аналитический метод	0.1	Закрепление отсутствует
11566	378069.00	4315734.74	Аналитический метод	0.1	Закрепление отсутствует
11567	378066.25	4315735.76	Аналитический метод	0.1	Закрепление отсутствует
11568	378062.46	4315737.62	Аналитический метод	0.1	Закрепление отсутствует
11569	378059.12	4315740.22	Аналитический метод	0.1	Закрепление отсутствует
11570	378056.35	4315742.88	Аналитический метод	0.1	Закрепление отсутствует
11571	378053.55	4315746.14	Аналитический метод	0.1	Закрепление отсутствует
11572	378051.45	4315749.89	Аналитический метод	0.1	Закрепление отсутствует
11573	378050.14	4315753.98	Аналитический метод	0.1	Закрепление отсутствует
11574	378049.68	4315756.10	Аналитический метод	0.1	Закрепление отсутствует
11575	378047.98	4315762.23	Аналитический метод	0.1	Закрепление отсутствует
11576	378044.96	4315769.39	Аналитический метод	0.1	Закрепление отсутствует



2. Сведения о характерных точках границ объекта

Обозначение характерных точек границ	Координаты, м		Метод определения координат характерной точки	Средняя квадратическая погрешность положения характерной точки (Mt), м	Описание обозначения точки на местности (при наличии)
	X	Y			
1	2	3	4	5	6
11577	378041.83	4315774.91	Аналитический метод	0.1	Закрепление отсутствует
11578	378037.98	4315779.95	Аналитический метод	0.1	Закрепление отсутствует
11579	378033.08	4315785.52	Аналитический метод	0.1	Закрепление отсутствует
11580	378029.25	4315789.40	Аналитический метод	0.1	Закрепление отсутствует
11581	378024.99	4315792.81	Аналитический метод	0.1	Закрепление отсутствует
11582	378019.52	4315796.68	Аналитический метод	0.1	Закрепление отсутствует
11583	378013.04	4315801.01	Аналитический метод	0.1	Закрепление отсутствует
11584	378007.51	4315804.00	Аналитический метод	0.1	Закрепление отсутствует
11585	378001.52	4315805.93	Аналитический метод	0.1	Закрепление отсутствует
11586	377996.17	4315807.13	Аналитический метод	0.1	Закрепление отсутствует
11587	377991.10	4315807.81	Аналитический метод	0.1	Закрепление отсутствует
11588	377984.86	4315807.48	Аналитический метод	0.1	Закрепление отсутствует
11589	377979.79	4315806.57	Аналитический метод	0.1	Закрепление отсутствует
11590	377974.86	4315805.09	Аналитический метод	0.1	Закрепление отсутствует
11591	377970.02	4315803.35	Аналитический метод	0.1	Закрепление отсутствует
11592	377966.17	4315802.27	Аналитический метод	0.1	Закрепление отсутствует
11593	377962.21	4315801.77	Аналитический метод	0.1	Закрепление отсутствует
11594	377956.88	4315801.97	Аналитический метод	0.1	Закрепление отсутствует
11595	377953.01	4315802.73	Аналитический метод	0.1	Закрепление отсутствует
11596	377949.37	4315804.23	Аналитический метод	0.1	Закрепление отсутствует
11597	377946.10	4315806.41	Аналитический метод	0.1	Закрепление отсутствует
11598	377941.06	4315810.53	Аналитический метод	0.1	Закрепление отсутствует
11599	377939.13	4315811.84	Аналитический метод	0.1	Закрепление отсутствует
11600	377936.99	4315812.79	Аналитический метод	0.1	Закрепление отсутствует
11601	377933.92	4315813.46	Аналитический метод	0.1	Закрепление отсутствует



2. Сведения о характерных точках границ объекта

Обозначение характерных точек границ	Координаты, м		Метод определения координат характерной точки	Средняя квадратическая погрешность положения характерной точки (Mt), м	Описание обозначения точки на местности (при наличии)
	X	Y			
1	2	3	4	5	6
11602	377931.58	4315813.61	Аналитический метод	0.1	Закрепление отсутствует
11603	377929.25	4315813.36	Аналитический метод	0.1	Закрепление отсутствует
11604	377926.99	4315812.71	Аналитический метод	0.1	Закрепление отсутствует
11605	377922.01	4315810.81	Аналитический метод	0.1	Закрепление отсутствует
11606	377918.00	4315808.94	Аналитический метод	0.1	Закрепление отсутствует
11607	377914.30	4315806.52	Аналитический метод	0.1	Закрепление отсутствует
11608	377909.94	4315802.54	Аналитический метод	0.1	Закрепление отсутствует
11609	377905.54	4315797.48	Аналитический метод	0.1	Закрепление отсутствует
11610	377901.79	4315791.93	Аналитический метод	0.1	Закрепление отсутствует
11611	377891.89	4315775.18	Аналитический метод	0.1	Закрепление отсутствует
11612	377886.47	4315761.40	Аналитический метод	0.1	Закрепление отсутствует
11613	377885.28	4315759.04	Аналитический метод	0.1	Закрепление отсутствует
11614	377883.70	4315756.92	Аналитический метод	0.1	Закрепление отсутствует
11615	377881.76	4315755.12	Аналитический метод	0.1	Закрепление отсутствует
11616	377879.54	4315753.70	Аналитический метод	0.1	Закрепление отсутствует
11617	377877.40	4315752.58	Аналитический метод	0.1	Закрепление отсутствует
11618	377873.50	4315751.02	Аналитический метод	0.1	Закрепление отсутствует
11619	377869.37	4315750.24	Аналитический метод	0.1	Закрепление отсутствует
11620	377865.17	4315750.29	Аналитический метод	0.1	Закрепление отсутствует
11621	377862.34	4315750.60	Аналитический метод	0.1	Закрепление отсутствует
11622	377854.97	4315752.18	Аналитический метод	0.1	Закрепление отсутствует
11623	377848.08	4315755.23	Аналитический метод	0.1	Закрепление отсутствует
11624	377845.79	4315756.53	Аналитический метод	0.1	Закрепление отсутствует
11625	377839.02	4315761.33	Аналитический метод	0.1	Закрепление отсутствует
11626	377833.33	4315767.37	Аналитический метод	0.1	Закрепление отсутствует



2. Сведения о характерных точках границ объекта

Обозначение характерных точек границ	Координаты, м		Метод определения координат характерной точки	Средняя квадратическая погрешность положения характерной точки (Mt), м	Описание обозначения точки на местности (при наличии)
	X	Y			
1	2	3	4	5	6
11627	377826.29	4315776.50	Аналитический метод	0.1	Закрепление отсутствует
11628	377820.89	4315784.74	Аналитический метод	0.1	Закрепление отсутствует
11629	377816.07	4315791.13	Аналитический метод	0.1	Закрепление отсутствует
11630	377810.43	4315796.81	Аналитический метод	0.1	Закрепление отсутствует
11631	377800.30	4315805.77	Аналитический метод	0.1	Закрепление отсутствует
11632	377792.23	4315810.84	Аналитический метод	0.1	Закрепление отсутствует
11633	377785.95	4315815.39	Аналитический метод	0.1	Закрепление отсутствует
11634	377780.31	4315820.71	Аналитический метод	0.1	Закрепление отсутствует
11635	377772.88	4315828.70	Аналитический метод	0.1	Закрепление отсутствует
11636	377761.65	4315838.14	Аналитический метод	0.1	Закрепление отсутствует
11637	377758.11	4315840.31	Аналитический метод	0.1	Закрепление отсутствует
11638	377756.70	4315842.14	Аналитический метод	0.1	Закрепление отсутствует
11639	377755.83	4315844.81	Аналитический метод	0.1	Закрепление отсутствует
11640	377755.23	4315848.07	Аналитический метод	0.1	Закрепление отсутствует
11641	377755.30	4315852.55	Аналитический метод	0.1	Закрепление отсутствует
11642	377755.98	4315855.23	Аналитический метод	0.1	Закрепление отсутствует
11643	377757.51	4315857.53	Аналитический метод	0.1	Закрепление отсутствует
11644	377759.66	4315859.30	Аналитический метод	0.1	Закрепление отсутствует
11645	377762.99	4315861.33	Аналитический метод	0.1	Закрепление отсутствует
11646	377767.50	4315862.91	Аналитический метод	0.1	Закрепление отсутствует
11647	377770.04	4315863.35	Аналитический метод	0.1	Закрепление отсутствует
11648	377772.62	4315863.37	Аналитический метод	0.1	Закрепление отсутствует
11649	377776.84	4315862.52	Аналитический метод	0.1	Закрепление отсутствует
11650	377781.25	4315861.13	Аналитический метод	0.1	Закрепление отсутствует
11651	377785.49	4315859.26	Аналитический метод	0.1	Закрепление отсутствует



2. Сведения о характерных точках границ объекта

Обозначение характерных точек границ	Координаты, м		Метод определения координат характерной точки	Средняя квадратическая погрешность положения характерной точки (Mt), м	Описание обозначения точки на местности (при наличии)
	X	Y			
1	2	3	4	5	6
11652	377789.40	4315857.27	Аналитический метод	0.1	Закрепление отсутствует
11653	377793.49	4315854.82	Аналитический метод	0.1	Закрепление отсутствует
11654	377798.30	4315850.80	Аналитический метод	0.1	Закрепление отсутствует
11655	377801.65	4315848.01	Аналитический метод	0.1	Закрепление отсутствует
11656	377805.28	4315845.62	Аналитический метод	0.1	Закрепление отсутствует
11657	377808.41	4315843.97	Аналитический метод	0.1	Закрепление отсутствует
11658	377811.62	4315843.48	Аналитический метод	0.1	Закрепление отсутствует
11659	377814.52	4315844.00	Аналитический метод	0.1	Закрепление отсутствует
11660	377817.07	4315845.06	Аналитический метод	0.1	Закрепление отсутствует
11661	377819.15	4315846.89	Аналитический метод	0.1	Закрепление отсутствует
11662	377820.58	4315848.94	Аналитический метод	0.1	Закрепление отсутствует
11663	377821.56	4315852.50	Аналитический метод	0.1	Закрепление отсутствует
11664	377821.82	4315856.36	Аналитический метод	0.1	Закрепление отсутствует
11665	377821.77	4315859.04	Аналитический метод	0.1	Закрепление отсутствует
11666	377821.28	4315861.67	Аналитический метод	0.1	Закрепление отсутствует
11667	377819.97	4315865.00	Аналитический метод	0.1	Закрепление отсутствует
11668	377818.05	4315868.60	Аналитический метод	0.1	Закрепление отсутствует
11669	377814.82	4315873.14	Аналитический метод	0.1	Закрепление отсутствует
11670	377812.44	4315876.96	Аналитический метод	0.1	Закрепление отсутствует
11671	377810.87	4315881.19	Аналитический метод	0.1	Закрепление отсутствует
11672	377808.28	4315891.11	Аналитический метод	0.1	Закрепление отсутствует
11673	377806.89	4315903.30	Аналитический метод	0.1	Закрепление отсутствует
11674	377806.10	4315908.26	Аналитический метод	0.1	Закрепление отсутствует
11675	377805.47	4315910.88	Аналитический метод	0.1	Закрепление отсутствует
11676	377804.45	4315913.37	Аналитический метод	0.1	Закрепление отсутствует



2. Сведения о характерных точках границ объекта

Обозначение характерных точек границ	Координаты, м		Метод определения координат характерной точки	Средняя квадратическая погрешность положения характерной точки (Mt), м	Описание обозначения точки на местности (при наличии)
	X	Y			
1	2	3	4	5	6
11677	377803.06	4315915.67	Аналитический метод	0.1	Закрепление отсутствует
11678	377799.27	4315920.99	Аналитический метод	0.1	Закрепление отсутствует
11679	377797.24	4315923.38	Аналитический метод	0.1	Закрепление отсутствует
11680	377794.26	4315925.80	Аналитический метод	0.1	Закрепление отсутствует
11681	377792.10	4315927.94	Аналитический метод	0.1	Закрепление отсутствует
11682	377790.74	4315930.66	Аналитический метод	0.1	Закрепление отсутствует
11683	377789.86	4315933.51	Аналитический метод	0.1	Закрепление отсутствует
11684	377789.24	4315936.66	Аналитический метод	0.1	Закрепление отсутствует
11685	377789.25	4315939.87	Аналитический метод	0.1	Закрепление отсутствует
11686	377790.44	4315944.67	Аналитический метод	0.1	Закрепление отсутствует
11687	377791.94	4315947.50	Аналитический метод	0.1	Закрепление отсутствует
11688	377794.36	4315949.61	Аналитический метод	0.1	Закрепление отсутствует
11689	377797.02	4315950.75	Аналитический метод	0.1	Закрепление отсутствует
11690	377799.90	4315951.54	Аналитический метод	0.1	Закрепление отсутствует
11691	377802.88	4315951.80	Аналитический метод	0.1	Закрепление отсутствует
11692	377805.86	4315951.54	Аналитический метод	0.1	Закрепление отсутствует
11693	377816.11	4315949.73	Аналитический метод	0.1	Закрепление отсутствует
11694	377827.75	4315947.07	Аналитический метод	0.1	Закрепление отсутствует
11695	377834.87	4315945.86	Аналитический метод	0.1	Закрепление отсутствует
11696	377842.09	4315945.46	Аналитический метод	0.1	Закрепление отсутствует
11697	377845.39	4315945.46	Аналитический метод	0.1	Закрепление отсутствует
11698	377850.91	4315945.05	Аналитический метод	0.1	Закрепление отсутствует
11699	377856.30	4315943.83	Аналитический метод	0.1	Закрепление отсутствует
11700	377858.23	4315943.24	Аналитический метод	0.1	Закрепление отсутствует
11701	377862.70	4315941.57	Аналитический метод	0.1	Закрепление отсутствует



2. Сведения о характерных точках границ объекта

Обозначение характерных точек границ	Координаты, м		Метод определения координат характерной точки	Средняя квадратическая погрешность положения характерной точки (Mt), м	Описание обозначения точки на местности (при наличии)
	X	Y			
1	2	3	4	5	6
11702	377866.95	4315939.38	Аналитический метод	0.1	Закрепление отсутствует
11703	377871.99	4315936.39	Аналитический метод	0.1	Закрепление отсутствует
11704	377880.20	4315931.17	Аналитический метод	0.1	Закрепление отсутствует
11705	377887.19	4315927.52	Аналитический метод	0.1	Закрепление отсутствует
11706	377894.69	4315925.11	Аналитический метод	0.1	Закрепление отсутствует
11707	377899.38	4315924.04	Аналитический метод	0.1	Закрепление отсутствует
11708	377904.34	4315923.38	Аналитический метод	0.1	Закрепление отсутствует
11709	377910.45	4315923.83	Аналитический метод	0.1	Закрепление отсутствует
11710	377913.66	4315924.60	Аналитический метод	0.1	Закрепление отсутствует
11711	377916.69	4315925.91	Аналитический метод	0.1	Закрепление отсутствует
11712	377919.44	4315927.73	Аналитический метод	0.1	Закрепление отсутствует
11713	377923.04	4315930.74	Аналитический метод	0.1	Закрепление отсутствует
11714	377924.46	4315933.10	Аналитический метод	0.1	Закрепление отсутствует
11715	377924.95	4315935.06	Аналитический метод	0.1	Закрепление отсутствует
11716	377925.09	4315938.85	Аналитический метод	0.1	Закрепление отсутствует
11717	377924.37	4315942.15	Аналитический метод	0.1	Закрепление отсутствует
11718	377923.20	4315945.50	Аналитический метод	0.1	Закрепление отсутствует
11719	377921.50	4315948.60	Аналитический метод	0.1	Закрепление отсутствует
11720	377914.43	4315959.26	Аналитический метод	0.1	Закрепление отсутствует
11721	377908.28	4315965.91	Аналитический метод	0.1	Закрепление отсутствует
11722	377903.83	4315971.71	Аналитический метод	0.1	Закрепление отсутствует
11723	377900.52	4315978.24	Аналитический метод	0.1	Закрепление отсутствует
11724	377893.84	4315995.05	Аналитический метод	0.1	Закрепление отсутствует
11725	377892.89	4315999.14	Аналитический метод	0.1	Закрепление отсутствует
11726	377892.21	4316001.29	Аналитический метод	0.1	Закрепление отсутствует



2. Сведения о характерных точках границ объекта

Обозначение характерных точек границ	Координаты, м		Метод определения координат характерной точки	Средняя квадратическая погрешность положения характерной точки (Mt), м	Описание обозначения точки на местности (при наличии)
	X	Y			
1	2	3	4	5	6
11727	377891.22	4316003.30	Аналитический метод	0.1	Закрепление отсутствует
11728	377889.93	4316005.14	Аналитический метод	0.1	Закрепление отсутствует
11729	377888.02	4316007.46	Аналитический метод	0.1	Закрепление отсутствует
11730	377886.64	4316009.45	Аналитический метод	0.1	Закрепление отсутствует
11731	377885.59	4316011.63	Аналитический метод	0.1	Закрепление отсутствует
11732	377884.89	4316013.94	Аналитический метод	0.1	Закрепление отсутствует
11733	377884.56	4316016.34	Аналитический метод	0.1	Закрепление отсутствует
11734	377884.53	4316019.68	Аналитический метод	0.1	Закрепление отсутствует
11735	377885.50	4316022.84	Аналитический метод	0.1	Закрепление отсутствует
11736	377887.51	4316025.47	Аналитический метод	0.1	Закрепление отсутствует
11737	377891.59	4316029.22	Аналитический метод	0.1	Закрепление отсутствует
11738	377893.58	4316030.71	Аналитический метод	0.1	Закрепление отсутствует
11739	377895.83	4316031.77	Аналитический метод	0.1	Закрепление отсутствует
11740	377899.88	4316032.58	Аналитический метод	0.1	Закрепление отсутствует
11741	377901.84	4316033.01	Аналитический метод	0.1	Закрепление отсутствует
11742	377903.71	4316033.75	Аналитический метод	0.1	Закрепление отсутствует
11743	377906.01	4316035.14	Аналитический метод	0.1	Закрепление отсутствует
11744	377908.68	4316036.40	Аналитический метод	0.1	Закрепление отсутствует
11745	377911.61	4316036.73	Аналитический метод	0.1	Закрепление отсутствует
11746	377923.08	4316036.12	Аналитический метод	0.1	Закрепление отсутствует
11747	377930.05	4316034.85	Аналитический метод	0.1	Закрепление отсутствует
11748	377933.78	4316034.52	Аналитический метод	0.1	Закрепление отсутствует
11749	377937.52	4316034.91	Аналитический метод	0.1	Закрепление отсутствует
11750	377941.11	4316035.98	Аналитический метод	0.1	Закрепление отсутствует
11751	377955.19	4316041.70	Аналитический метод	0.1	Закрепление отсутствует



2. Сведения о характерных точках границ объекта

Обозначение характерных точек границ	Координаты, м		Метод определения координат характерной точки	Средняя квадратическая погрешность положения характерной точки (Mt), м	Описание обозначения точки на местности (при наличии)
	X	Y			
1	2	3	4	5	6
11752	377964.77	4316047.61	Аналитический метод	0.1	Закрепление отсутствует
11753	377970.93	4316052.34	Аналитический метод	0.1	Закрепление отсутствует
11754	377976.00	4316058.23	Аналитический метод	0.1	Закрепление отсутствует
11755	377981.51	4316066.14	Аналитический метод	0.1	Закрепление отсутствует
11756	377983.90	4316069.75	Аналитический метод	0.1	Закрепление отсутствует
11757	377985.64	4316072.79	Аналитический метод	0.1	Закрепление отсутствует
11758	377986.96	4316076.05	Аналитический метод	0.1	Закрепление отсутствует
11759	377988.49	4316080.66	Аналитический метод	0.1	Закрепление отсутствует
11760	377989.02	4316082.95	Аналитический метод	0.1	Закрепление отсутствует
11761	377989.16	4316085.30	Аналитический метод	0.1	Закрепление отсутствует
11762	377988.88	4316087.63	Аналитический метод	0.1	Закрепление отсутствует
11763	377988.19	4316089.88	Аналитический метод	0.1	Закрепление отсутствует
11764	377986.91	4316093.08	Аналитический метод	0.1	Закрепление отсутствует
11765	377985.16	4316095.89	Аналитический метод	0.1	Закрепление отсутствует
11766	377983.51	4316097.38	Аналитический метод	0.1	Закрепление отсутствует
11767	377981.37	4316098.54	Аналитический метод	0.1	Закрепление отсутствует
11768	377978.96	4316098.91	Аналитический метод	0.1	Закрепление отсутствует
11769	377973.36	4316098.80	Аналитический метод	0.1	Закрепление отсутствует
11770	377966.84	4316098.01	Аналитический метод	0.1	Закрепление отсутствует
11771	377960.61	4316095.91	Аналитический метод	0.1	Закрепление отсутствует
11772	377958.63	4316095.01	Аналитический метод	0.1	Закрепление отсутствует
11773	377952.29	4316091.61	Аналитический метод	0.1	Закрепление отсутствует
11774	377946.48	4316087.36	Аналитический метод	0.1	Закрепление отсутствует
11775	377937.81	4316080.08	Аналитический метод	0.1	Закрепление отсутствует
11776	377913.99	4316063.00	Аналитический метод	0.1	Закрепление отсутствует



2. Сведения о характерных точках границ объекта

Обозначение характерных точек границ	Координаты, м		Метод определения координат характерной точки	Средняя квадратическая погрешность положения характерной точки (Mt), м	Описание обозначения точки на местности (при наличии)
	X	Y			
1	2	3	4	5	6
11777	377907.23	4316059.35	Аналитический метод	0.1	Закрепление отсутствует
11778	377904.39	4316058.10	Аналитический метод	0.1	Закрепление отсутствует
11779	377901.37	4316057.33	Аналитический метод	0.1	Закрепление отсутствует
11780	377898.28	4316057.05	Аналитический метод	0.1	Закрепление отсутствует
11781	377896.24	4316057.03	Аналитический метод	0.1	Закрепление отсутствует
11782	377893.78	4316057.22	Аналитический метод	0.1	Закрепление отсутствует
11783	377891.40	4316057.83	Аналитический метод	0.1	Закрепление отсутствует
11784	377888.42	4316059.24	Аналитический метод	0.1	Закрепление отсутствует
11785	377886.42	4316060.64	Аналитический метод	0.1	Закрепление отсутствует
11786	377884.75	4316062.41	Аналитический метод	0.1	Закрепление отсутствует
11787	377883.48	4316064.49	Аналитический метод	0.1	Закрепление отсутствует
11788	377882.10	4316067.35	Аналитический метод	0.1	Закрепление отсутствует
11789	377881.12	4316069.96	Аналитический метод	0.1	Закрепление отсутствует
11790	377880.60	4316072.70	Аналитический метод	0.1	Закрепление отсутствует
11791	377880.55	4316075.50	Аналитический метод	0.1	Закрепление отсутствует
11792	377880.72	4316077.80	Аналитический метод	0.1	Закрепление отсутствует
11793	377881.16	4316080.68	Аналитический метод	0.1	Закрепление отсутствует
11794	377882.29	4316084.05	Аналитический метод	0.1	Закрепление отсутствует
11795	377883.46	4316085.91	Аналитический метод	0.1	Закрепление отсутствует
11796	377885.20	4316087.24	Аналитический метод	0.1	Закрепление отсутствует
11797	377887.49	4316088.06	Аналитический метод	0.1	Закрепление отсутствует
11798	377890.52	4316088.37	Аналитический метод	0.1	Закрепление отсутствует
11799	377893.42	4316087.45	Аналитический метод	0.1	Закрепление отсутствует
11800	377895.74	4316086.15	Аналитический метод	0.1	Закрепление отсутствует
11801	377898.48	4316085.33	Аналитический метод	0.1	Закрепление отсутствует



2. Сведения о характерных точках границ объекта

Обозначение характерных точек границ	Координаты, м		Метод определения координат характерной точки	Средняя квадратическая погрешность положения характерной точки (Mt), м	Описание обозначения точки на местности (при наличии)
	X	Y			
1	2	3	4	5	6
11802	377900.94	4316085.82	Аналитический метод	0.1	Закрепление отсутствует
11803	377902.96	4316087.22	Аналитический метод	0.1	Закрепление отсутствует
11804	377903.90	4316089.13	Аналитический метод	0.1	Закрепление отсутствует
11805	377905.28	4316096.10	Аналитический метод	0.1	Закрепление отсутствует
11806	377905.71	4316099.84	Аналитический метод	0.1	Закрепление отсутствует
11807	377905.52	4316103.59	Аналитический метод	0.1	Закрепление отсутствует
11808	377904.33	4316108.48	Аналитический метод	0.1	Закрепление отсутствует
11809	377902.25	4316113.80	Аналитический метод	0.1	Закрепление отсутствует
11810	377899.41	4316118.76	Аналитический метод	0.1	Закрепление отсутствует
11811	377894.88	4316125.49	Аналитический метод	0.1	Закрепление отсутствует
11812	377885.46	4316148.66	Аналитический метод	0.1	Закрепление отсутствует
11813	377881.56	4316169.50	Аналитический метод	0.1	Закрепление отсутствует
11814	377880.18	4316179.57	Аналитический метод	0.1	Закрепление отсутствует
11815	377879.20	4316184.22	Аналитический метод	0.1	Закрепление отсутствует
11816	377877.59	4316188.68	Аналитический метод	0.1	Закрепление отсутствует
11817	377874.51	4316194.23	Аналитический метод	0.1	Закрепление отсутствует
11818	377870.37	4316200.12	Аналитический метод	0.1	Закрепление отсутствует
11819	377865.60	4316205.52	Аналитический метод	0.1	Закрепление отсутствует
11820	377861.89	4316209.29	Аналитический метод	0.1	Закрепление отсутствует
11821	377858.43	4316213.41	Аналитический метод	0.1	Закрепление отсутствует
11822	377855.68	4316218.04	Аналитический метод	0.1	Закрепление отсутствует
11823	377853.70	4316223.04	Аналитический метод	0.1	Закрепление отсутствует
11824	377850.03	4316235.13	Аналитический метод	0.1	Закрепление отсутствует
11825	377847.51	4316245.86	Аналитический метод	0.1	Закрепление отсутствует
11826	377846.38	4316256.82	Аналитический метод	0.1	Закрепление отсутствует



2. Сведения о характерных точках границ объекта

Обозначение характерных точек границ	Координаты, м		Метод определения координат характерной точки	Средняя квадратическая погрешность положения характерной точки (Mt), м	Описание обозначения точки на местности (при наличии)
	X	Y			
1	2	3	4	5	6
11827	377846.14	4316263.33	Аналитический метод	0.1	Закрепление отсутствует
11828	377846.40	4316267.88	Аналитический метод	0.1	Закрепление отсутствует
11829	377847.50	4316272.31	Аналитический метод	0.1	Закрепление отсутствует
11830	377849.41	4316276.45	Аналитический метод	0.1	Закрепление отсутствует
11831	377852.91	4316282.46	Аналитический метод	0.1	Закрепление отсутствует
11832	377856.40	4316287.26	Аналитический метод	0.1	Закрепление отсутствует
11833	377861.84	4316292.08	Аналитический метод	0.1	Закрепление отсутствует
11834	377864.29	4316293.63	Аналитический метод	0.1	Закрепление отсутствует
11835	377866.97	4316294.77	Аналитический метод	0.1	Закрепление отсутствует
11836	377869.79	4316295.47	Аналитический метод	0.1	Закрепление отсутствует
11837	377872.68	4316295.71	Аналитический метод	0.1	Закрепление отсутствует
11838	377875.66	4316295.72	Аналитический метод	0.1	Закрепление отсутствует
11839	377879.07	4316295.41	Аналитический метод	0.1	Закрепление отсутствует
11840	377882.37	4316294.46	Аналитический метод	0.1	Закрепление отсутствует
11841	377885.43	4316292.92	Аналитический метод	0.1	Закрепление отсутствует
11842	377890.90	4316289.49	Аналитический метод	0.1	Закрепление отсутствует
11843	377901.09	4316282.66	Аналитический метод	0.1	Закрепление отсутствует
11844	377903.26	4316281.50	Аналитический метод	0.1	Закрепление отсутствует
11845	377905.62	4316280.81	Аналитический метод	0.1	Закрепление отсутствует
11846	377908.91	4316280.61	Аналитический метод	0.1	Закрепление отсутствует
11847	377911.62	4316281.20	Аналитический метод	0.1	Закрепление отсутствует
11848	377913.90	4316282.79	Аналитический метод	0.1	Закрепление отсутствует
11849	377915.26	4316284.70	Аналитический метод	0.1	Закрепление отсутствует
11850	377916.99	4316288.14	Аналитический метод	0.1	Закрепление отсутствует
11851	377918.02	4316291.84	Аналитический метод	0.1	Закрепление отсутствует



2. Сведения о характерных точках границ объекта

Обозначение характерных точек границ	Координаты, м		Метод определения координат характерной точки	Средняя квадратическая погрешность положения характерной точки (Mt), м	Описание обозначения точки на местности (при наличии)
	X	Y			
1	2	3	4	5	6
11852	377918.62	4316295.26	Аналитический метод	0.1	Закрепление отсутствует
11853	377920.08	4316301.06	Аналитический метод	0.1	Закрепление отсутствует
11854	377922.34	4316306.60	Аналитический метод	0.1	Закрепление отсутствует
11855	377927.06	4316316.16	Аналитический метод	0.1	Закрепление отсутствует
11856	377930.69	4316328.01	Аналитический метод	0.1	Закрепление отсутствует
11857	377934.90	4316343.29	Аналитический метод	0.1	Закрепление отсутствует
11858	377939.81	4316355.90	Аналитический метод	0.1	Закрепление отсутствует
11859	377941.56	4316359.40	Аналитический метод	0.1	Закрепление отсутствует
11860	377944.51	4316363.18	Аналитический метод	0.1	Закрепление отсутствует
11861	377947.39	4316365.84	Аналитический метод	0.1	Закрепление отсутствует
11862	377952.02	4316368.65	Аналитический метод	0.1	Закрепление отсутствует
11863	377953.84	4316369.81	Аналитический метод	0.1	Закрепление отсутствует
11864	377955.45	4316371.24	Аналитический метод	0.1	Закрепление отсутствует
11865	377956.81	4316372.92	Аналитический метод	0.1	Закрепление отсутствует
11866	377958.56	4316376.27	Аналитический метод	0.1	Закрепление отсутствует
11867	377960.91	4316380.54	Аналитический метод	0.1	Закрепление отсутствует
11868	377964.50	4316385.31	Аналитический метод	0.1	Закрепление отсутствует
11869	377966.77	4316387.51	Аналитический метод	0.1	Закрепление отсутствует
11870	377969.44	4316389.21	Аналитический метод	0.1	Закрепление отсутствует
11871	377972.40	4316390.32	Аналитический метод	0.1	Закрепление отсутствует
11872	377977.82	4316391.75	Аналитический метод	0.1	Закрепление отсутствует
11873	377980.23	4316392.14	Аналитический метод	0.1	Закрепление отсутствует
11874	377982.68	4316392.07	Аналитический метод	0.1	Закрепление отсутствует
11875	377985.07	4316391.53	Аналитический метод	0.1	Закрепление отсутствует
11876	377987.31	4316390.55	Аналитический метод	0.1	Закрепление отсутствует



2. Сведения о характерных точках границ объекта

Обозначение характерных точек границ	Координаты, м		Метод определения координат характерной точки	Средняя квадратическая погрешность положения характерной точки (Mt), м	Описание обозначения точки на местности (при наличии)
	X	Y			
1	2	3	4	5	6
11877	377991.06	4316388.46	Аналитический метод	0.1	Закрепление отсутствует
11878	377994.56	4316387.20	Аналитический метод	0.1	Закрепление отсутствует
11879	377997.05	4316387.01	Аналитический метод	0.1	Закрепление отсутствует
11880	378000.67	4316387.66	Аналитический метод	0.1	Закрепление отсутствует
11881	378003.29	4316389.09	Аналитический метод	0.1	Закрепление отсутствует
11882	378005.18	4316390.06	Аналитический метод	0.1	Закрепление отсутствует
11883	378007.21	4316390.68	Аналитический метод	0.1	Закрепление отсутствует
11884	378009.32	4316390.92	Аналитический метод	0.1	Закрепление отсутствует
11885	378018.23	4316391.17	Аналитический метод	0.1	Закрепление отсутствует
11886	378046.28	4316390.98	Аналитический метод	0.1	Закрепление отсутствует
11887	378070.85	4316389.00	Аналитический метод	0.1	Закрепление отсутствует
11888	378077.23	4316387.30	Аналитический метод	0.1	Закрепление отсутствует
11889	378082.49	4316386.31	Аналитический метод	0.1	Закрепление отсутствует
11890	378089.71	4316386.23	Аналитический метод	0.1	Закрепление отсутствует
11891	378093.42	4316386.70	Аналитический метод	0.1	Закрепление отсутствует
11892	378096.99	4316387.76	Аналитический метод	0.1	Закрепление отсутствует
11893	378100.35	4316389.38	Аналитический метод	0.1	Закрепление отсутствует
11894	378103.19	4316391.05	Аналитический метод	0.1	Закрепление отсутствует
11895	378105.18	4316392.43	Аналитический метод	0.1	Закрепление отсутствует
11896	378106.95	4316394.09	Аналитический метод	0.1	Закрепление отсутствует
11897	378108.98	4316396.77	Аналитический метод	0.1	Закрепление отсутствует
11898	378110.09	4316398.80	Аналитический метод	0.1	Закрепление отсутствует
11899	378110.78	4316401.01	Аналитический метод	0.1	Закрепление отсутствует
11900	378111.04	4316403.30	Аналитический метод	0.1	Закрепление отсутствует
11901	378111.11	4316407.67	Аналитический метод	0.1	Закрепление отсутствует



2. Сведения о характерных точках границ объекта					
Обозначение характерных точек границ	Координаты, м		Метод определения координат характерной точки	Средняя квадратическая погрешность положения характерной точки (Mt), м	Описание обозначения точки на местности (при наличии)
	X	Y			
1	2	3	4	5	6
11902	378109.79	4316416.25	Аналитический метод	0.1	Закрепление отсутствует
11903	378109.95	4316419.95	Аналитический метод	0.1	Закрепление отсутствует
11904	378111.51	4316423.31	Аналитический метод	0.1	Закрепление отсутствует
11905	378114.34	4316427.20	Аналитический метод	0.1	Закрепление отсутствует
11906	378118.95	4316434.91	Аналитический метод	0.1	Закрепление отсутствует
11907	378119.48	4316438.10	Аналитический метод	0.1	Закрепление отсутствует
11908	378119.09	4316440.46	Аналитический метод	0.1	Закрепление отсутствует
11909	378117.80	4316443.47	Аналитический метод	0.1	Закрепление отсутствует
11910	378115.55	4316445.85	Аналитический метод	0.1	Закрепление отсутствует
11911	378113.28	4316447.52	Аналитический метод	0.1	Закрепление отсутствует
11912	378108.99	4316450.26	Аналитический метод	0.1	Закрепление отсутствует
11913	378104.37	4316452.37	Аналитический метод	0.1	Закрепление отсутствует
11914	378100.34	4316453.89	Аналитический метод	0.1	Закрепление отсутствует
11915	378095.13	4316455.35	Аналитический метод	0.1	Закрепление отсутствует
11916	378089.74	4316455.91	Аналитический метод	0.1	Закрепление отсутствует
11917	378086.52	4316455.96	Аналитический метод	0.1	Закрепление отсутствует
11918	378084.28	4316456.20	Аналитический метод	0.1	Закрепление отсутствует
11919	378082.11	4316456.83	Аналитический метод	0.1	Закрепление отсутствует
11920	378079.44	4316458.26	Аналитический метод	0.1	Закрепление отсутствует
11921	378076.38	4316459.42	Аналитический метод	0.1	Закрепление отсутствует
11922	378073.11	4316459.35	Аналитический метод	0.1	Закрепление отсутствует
11923	378069.42	4316458.43	Аналитический метод	0.1	Закрепление отсутствует
11924	378066.48	4316456.85	Аналитический метод	0.1	Закрепление отсутствует
11925	378064.34	4316455.70	Аналитический метод	0.1	Закрепление отсутствует
11926	378061.55	4316455.76	Аналитический метод	0.1	Закрепление отсутствует



2. Сведения о характерных точках границ объекта

Обозначение характерных точек границ	Координаты, м		Метод определения координат характерной точки	Средняя квадратическая погрешность положения характерной точки (Mt), м	Описание обозначения точки на местности (при наличии)
	X	Y			
1	2	3	4	5	6
11927	378058.60	4316456.69	Аналитический метод	0.1	Закрепление отсутствует
11928	378055.89	4316457.86	Аналитический метод	0.1	Закрепление отсутствует
11929	378053.47	4316459.54	Аналитический метод	0.1	Закрепление отсутствует
11930	378050.82	4316462.49	Аналитический метод	0.1	Закрепление отсутствует
11931	378049.62	4316464.33	Аналитический метод	0.1	Закрепление отсутствует
11932	378048.76	4316466.35	Аналитический метод	0.1	Закрепление отсутствует
11933	378048.24	4316468.48	Аналитический метод	0.1	Закрепление отсутствует
11934	378048.09	4316470.68	Аналитический метод	0.1	Закрепление отсутствует
11935	378048.31	4316484.62	Аналитический метод	0.1	Закрепление отсутствует
11936	378047.37	4316489.44	Аналитический метод	0.1	Закрепление отсутствует
11937	378046.32	4316493.28	Аналитический метод	0.1	Закрепление отсутствует
11938	378044.73	4316496.93	Аналитический метод	0.1	Закрепление отсутствует
11939	378042.65	4316500.87	Аналитический метод	0.1	Закрепление отсутствует
11940	378039.86	4316507.16	Аналитический метод	0.1	Закрепление отсутствует
11941	378037.95	4316513.76	Аналитический метод	0.1	Закрепление отсутствует
11942	378037.11	4316517.66	Аналитический метод	0.1	Закрепление отсутствует
11943	378036.06	4316526.40	Аналитический метод	0.1	Закрепление отсутствует
11944	378036.66	4316535.19	Аналитический метод	0.1	Закрепление отсутствует
11945	378038.52	4316546.66	Аналитический метод	0.1	Закрепление отсутствует
11946	378039.31	4316549.77	Аналитический метод	0.1	Закрепление отсутствует
11947	378040.64	4316552.70	Аналитический метод	0.1	Закрепление отсутствует
11948	378041.93	4316554.72	Аналитический метод	0.1	Закрепление отсутствует
11949	378044.14	4316556.45	Аналитический метод	0.1	Закрепление отсутствует
11950	378046.70	4316557.29	Аналитический метод	0.1	Закрепление отсутствует
11951	378048.93	4316557.50	Аналитический метод	0.1	Закрепление отсутствует



2. Сведения о характерных точках границ объекта					
Обозначение характерных точек границ	Координаты, м		Метод определения координат характерной точки	Средняя квадратическая погрешность положения характерной точки (Mt), м	Описание обозначения точки на местности (при наличии)
	X	Y			
1	2	3	4	5	6
11952	378051.56	4316556.71	Аналитический метод	0.1	Закрепление отсутствует
11953	378053.32	4316555.39	Аналитический метод	0.1	Закрепление отсутствует
11954	378054.40	4316553.48	Аналитический метод	0.1	Закрепление отсутствует
11955	378055.54	4316549.59	Аналитический метод	0.1	Закрепление отсутствует
11956	378055.14	4316547.18	Аналитический метод	0.1	Закрепление отсутствует
11957	378053.70	4316545.45	Аналитический метод	0.1	Закрепление отсутствует
11958	378051.83	4316543.44	Аналитический метод	0.1	Закрепление отсутствует
11959	378050.31	4316541.14	Аналитический метод	0.1	Закрепление отсутствует
11960	378048.49	4316537.81	Аналитический метод	0.1	Закрепление отсутствует
11961	378046.44	4316532.92	Аналитический метод	0.1	Закрепление отсутствует
11962	378045.41	4316527.73	Аналитический метод	0.1	Закрепление отсутствует
11963	378045.22	4316525.67	Аналитический метод	0.1	Закрепление отсутствует
11964	378045.12	4316519.64	Аналитический метод	0.1	Закрепление отсутствует
11965	378045.97	4316513.67	Аналитический метод	0.1	Закрепление отсутствует
11966	378047.02	4316508.98	Аналитический метод	0.1	Закрепление отсутствует
11967	378048.14	4316505.39	Аналитический метод	0.1	Закрепление отсутствует
11968	378050.63	4316500.70	Аналитический метод	0.1	Закрепление отсутствует
11969	378051.82	4316499.08	Аналитический метод	0.1	Закрепление отсутствует
11970	378053.27	4316497.69	Аналитический метод	0.1	Закрепление отсутствует
11971	378054.95	4316496.58	Аналитический метод	0.1	Закрепление отсутствует
11972	378058.31	4316495.18	Аналитический метод	0.1	Закрепление отсутствует
11973	378060.61	4316495.47	Аналитический метод	0.1	Закрепление отсутствует
11974	378064.08	4316497.29	Аналитический метод	0.1	Закрепление отсутствует
11975	378068.72	4316501.03	Аналитический метод	0.1	Закрепление отсутствует
11976	378073.42	4316505.45	Аналитический метод	0.1	Закрепление отсутствует



2. Сведения о характерных точках границ объекта

Обозначение характерных точек границ	Координаты, м		Метод определения координат характерной точки	Средняя квадратическая погрешность положения характерной точки (Mt), м	Описание обозначения точки на местности (при наличии)
	X	Y			
1	2	3	4	5	6
11977	378077.39	4316510.54	Аналитический метод	0.1	Закрепление отсутствует
11978	378079.15	4316513.18	Аналитический метод	0.1	Закрепление отсутствует
11979	378083.93	4316519.44	Аналитический метод	0.1	Закрепление отсутствует
11980	378089.48	4316525.03	Аналитический метод	0.1	Закрепление отсутствует
11981	378099.38	4316533.81	Аналитический метод	0.1	Закрепление отсутствует
11982	378114.60	4316542.69	Аналитический метод	0.1	Закрепление отсутствует
11983	378118.98	4316544.84	Аналитический метод	0.1	Закрепление отсутствует
11984	378123.61	4316546.33	Аналитический метод	0.1	Закрепление отсутствует
11985	378130.06	4316547.31	Аналитический метод	0.1	Закрепление отсутствует
11986	378137.30	4316548.60	Аналитический метод	0.1	Закрепление отсутствует
11987	378144.24	4316551.02	Аналитический метод	0.1	Закрепление отсутствует
11988	378147.26	4316552.36	Аналитический метод	0.1	Закрепление отсутствует
11989	378151.99	4316554.90	Аналитический метод	0.1	Закрепление отсутствует
11990	378156.27	4316558.15	Аналитический метод	0.1	Закрепление отсутствует
11991	378160.00	4316562.03	Аналитический метод	0.1	Закрепление отсутствует
11992	378161.69	4316564.08	Аналитический метод	0.1	Закрепление отсутствует
11993	378165.89	4316570.07	Аналитический метод	0.1	Закрепление отсутствует
11994	378169.11	4316576.64	Аналитический метод	0.1	Закрепление отсутствует
11995	378170.47	4316580.06	Аналитический метод	0.1	Закрепление отсутствует
11996	378171.19	4316582.51	Аналитический метод	0.1	Закрепление отсутствует
11997	378171.46	4316585.05	Аналитический метод	0.1	Закрепление отсутствует
11998	378171.27	4316587.59	Аналитический метод	0.1	Закрепление отсутствует
11999	378170.62	4316590.06	Аналитический метод	0.1	Закрепление отсутствует
12000	378168.39	4316596.21	Аналитический метод	0.1	Закрепление отсутствует
12001	378161.45	4316608.50	Аналитический метод	0.1	Закрепление отсутствует



2. Сведения о характерных точках границ объекта					
Обозначение характерных точек границ	Координаты, м		Метод определения координат характерной точки	Средняя квадратическая погрешность положения характерной точки (Mt), м	Описание обозначения точки на местности (при наличии)
	X	Y			
1	2	3	4	5	6
12002	378158.32	4316613.06	Аналитический метод	0.1	Закрепление отсутствует
12003	378156.82	4316615.62	Аналитический метод	0.1	Закрепление отсутствует
12004	378155.69	4316618.37	Аналитический метод	0.1	Закрепление отсутствует
12005	378154.97	4316621.25	Аналитический метод	0.1	Закрепление отсутствует
12006	378154.29	4316625.11	Аналитический метод	0.1	Закрепление отсутствует
12007	378153.55	4316631.94	Аналитический метод	0.1	Закрепление отсутствует
12008	378153.72	4316638.80	Аналитический метод	0.1	Закрепление отсутствует
12009	378154.26	4316644.77	Аналитический метод	0.1	Закрепление отсутствует
12010	378154.69	4316647.03	Аналитический метод	0.1	Закрепление отсутствует
12011	378155.58	4316649.14	Аналитический метод	0.1	Закрепление отсутствует
12012	378156.87	4316651.04	Аналитический метод	0.1	Закрепление отсутствует
12013	378158.51	4316652.64	Аналитический метод	0.1	Закрепление отсутствует
12014	378162.81	4316656.04	Аналитический метод	0.1	Закрепление отсутствует
12015	378169.83	4316660.52	Аналитический метод	0.1	Закрепление отсутствует
12016	378177.61	4316663.50	Аналитический метод	0.1	Закрепление отсутствует
12017	378190.70	4316667.04	Аналитический метод	0.1	Закрепление отсутствует
12018	378225.73	4316673.35	Аналитический метод	0.1	Закрепление отсутствует
12019	378265.73	4316676.15	Аналитический метод	0.1	Закрепление отсутствует
12020	378279.14	4316676.94	Аналитический метод	0.1	Закрепление отсутствует
12021	378284.19	4316677.64	Аналитический метод	0.1	Закрепление отсутствует
12022	378289.07	4316679.11	Аналитический метод	0.1	Закрепление отсутствует
12023	378293.66	4316681.34	Аналитический метод	0.1	Закрепление отсутствует
12024	378295.87	4316682.63	Аналитический метод	0.1	Закрепление отсутствует
12025	378299.63	4316685.22	Аналитический метод	0.1	Закрепление отсутствует
12026	378302.96	4316688.34	Аналитический метод	0.1	Закрепление отсутствует



2. Сведения о характерных точках границ объекта

Обозначение характерных точек границ	Координаты, м		Метод определения координат характерной точки	Средняя квадратическая погрешность положения характерной точки (Mt), м	Описание обозначения точки на местности (при наличии)
	X	Y			
1	2	3	4	5	6
12027	378305.79	4316691.92	Аналитический метод	0.1	Закрепление отсутствует
12028	378307.01	4316693.73	Аналитический метод	0.1	Закрепление отсутствует
12029	378309.60	4316696.94	Аналитический метод	0.1	Закрепление отсутствует
12030	378312.69	4316699.68	Аналитический метод	0.1	Закрепление отсутствует
12031	378316.20	4316701.87	Аналитический метод	0.1	Закрепление отсутствует
12032	378323.10	4316705.39	Аналитический метод	0.1	Закрепление отсутствует
12033	378327.97	4316708.03	Аналитический метод	0.1	Закрепление отсутствует
12034	378329.34	4316709.50	Аналитический метод	0.1	Закрепление отсутствует
12035	378330.28	4316711.92	Аналитический метод	0.1	Закрепление отсутствует
12036	378330.45	4316714.47	Аналитический метод	0.1	Закрепление отсутствует
12037	378329.73	4316716.93	Аналитический метод	0.1	Закрепление отсутствует
12038	378328.52	4316719.37	Аналитический метод	0.1	Закрепление отсутствует
12039	378327.01	4316721.78	Аналитический метод	0.1	Закрепление отсутствует
12040	378325.03	4316723.84	Аналитический метод	0.1	Закрепление отсутствует
12041	378322.69	4316725.46	Аналитический метод	0.1	Закрепление отсутствует
12042	378319.06	4316727.46	Аналитический метод	0.1	Закрепление отсутствует
12043	378315.08	4316729.16	Аналитический метод	0.1	Закрепление отсутствует
12044	378310.84	4316730.05	Аналитический метод	0.1	Закрепление отсутствует
12045	378306.51	4316730.09	Аналитический метод	0.1	Закрепление отсутствует
12046	378296.28	4316729.18	Аналитический метод	0.1	Закрепление отсутствует
12047	378290.67	4316729.00	Аналитический метод	0.1	Закрепление отсутствует
12048	378283.81	4316729.66	Аналитический метод	0.1	Закрепление отсутствует
12049	378278.24	4316730.16	Аналитический метод	0.1	Закрепление отсутствует
12050	378270.85	4316729.95	Аналитический метод	0.1	Закрепление отсутствует
12051	378267.59	4316730.05	Аналитический метод	0.1	Закрепление отсутствует



2. Сведения о характерных точках границ объекта

Обозначение характерных точек границ	Координаты, м		Метод определения координат характерной точки	Средняя квадратическая погрешность положения характерной точки (Mt), м	Описание обозначения точки на местности (при наличии)
	X	Y			
1	2	3	4	5	6
12052	378264.40	4316730.80	Аналитический метод	0.1	Закрепление отсутствует
12053	378260.47	4316732.74	Аналитический метод	0.1	Закрепление отсутствует
12054	378257.49	4316734.21	Аналитический метод	0.1	Закрепление отсутствует
12055	378254.33	4316735.23	Аналитический метод	0.1	Закрепление отсутствует
12056	378251.06	4316735.77	Аналитический метод	0.1	Закрепление отсутствует
12057	378244.97	4316736.32	Аналитический метод	0.1	Закрепление отсутствует
12058	378242.93	4316736.30	Аналитический метод	0.1	Закрепление отсутствует
12059	378240.94	4316735.89	Аналитический метод	0.1	Закрепление отсутствует
12060	378238.46	4316734.76	Аналитический метод	0.1	Закрепление отсутствует
12061	378235.81	4316733.10	Аналитический метод	0.1	Закрепление отсутствует
12062	378233.40	4316731.11	Аналитический метод	0.1	Закрепление отсутствует
12063	378231.03	4316728.89	Аналитический метод	0.1	Закрепление отсутствует
12064	378228.46	4316726.87	Аналитический метод	0.1	Закрепление отсутствует
12065	378225.57	4316725.34	Аналитический метод	0.1	Закрепление отсутствует
12066	378222.46	4316724.34	Аналитический метод	0.1	Закрепление отсутствует
12067	378216.48	4316722.98	Аналитический метод	0.1	Закрепление отсутствует
12068	378211.22	4316721.90	Аналитический метод	0.1	Закрепление отсутствует
12069	378206.91	4316721.41	Аналитический метод	0.1	Закрепление отсутствует
12070	378201.55	4316721.84	Аналитический метод	0.1	Закрепление отсутствует
12071	378198.71	4316722.48	Аналитический метод	0.1	Закрепление отсутствует
12072	378196.00	4316723.55	Аналитический метод	0.1	Закрепление отсутствует
12073	378193.48	4316725.00	Аналитический метод	0.1	Закрепление отсутствует
12074	378189.51	4316727.71	Аналитический метод	0.1	Закрепление отсутствует
12075	378187.66	4316729.26	Аналитический метод	0.1	Закрепление отсутствует
12076	378186.15	4316731.15	Аналитический метод	0.1	Закрепление отсутствует



2. Сведения о характерных точках границ объекта

Обозначение характерных точек границ	Координаты, м		Метод определения координат характерной точки	Средняя квадратическая погрешность положения характерной точки (Mt), м	Описание обозначения точки на местности (при наличии)
	X	Y			
1	2	3	4	5	6
12077	378184.74	4316734.07	Аналитический метод	0.1	Закрепление отсутствует
12078	378184.09	4316736.38	Аналитический метод	0.1	Закрепление отсутствует
12079	378183.93	4316738.79	Аналитический метод	0.1	Закрепление отсутствует
12080	378184.27	4316741.17	Аналитический метод	0.1	Закрепление отсутствует
12081	378185.19	4316744.83	Аналитический метод	0.1	Закрепление отсутствует
12082	378185.90	4316748.91	Аналитический метод	0.1	Закрепление отсутствует
12083	378185.95	4316754.86	Аналитический метод	0.1	Закрепление отсутствует
12084	378185.28	4316757.92	Аналитический метод	0.1	Закрепление отсутствует
12085	378183.59	4316760.56	Аналитический метод	0.1	Закрепление отсутствует
12086	378180.87	4316763.51	Аналитический метод	0.1	Закрепление отсутствует
12087	378177.56	4316768.13	Аналитический метод	0.1	Закрепление отсутствует
12088	378176.61	4316771.92	Аналитический метод	0.1	Закрепление отсутствует
12089	378176.42	4316777.03	Аналитический метод	0.1	Закрепление отсутствует
12090	378175.79	4316783.64	Аналитический метод	0.1	Закрепление отсутствует
12091	378174.40	4316790.14	Аналитический метод	0.1	Закрепление отсутствует
12092	378173.53	4316793.31	Аналитический метод	0.1	Закрепление отсутствует
12093	378172.58	4316798.41	Аналитический метод	0.1	Закрепление отсутствует
12094	378172.48	4316803.59	Аналитический метод	0.1	Закрепление отсутствует
12095	378173.25	4316808.71	Аналитический метод	0.1	Закрепление отсутствует
12096	378177.10	4316824.97	Аналитический метод	0.1	Закрепление отсутствует
12097	378182.26	4316838.52	Аналитический метод	0.1	Закрепление отсутствует
12098	378185.77	4316845.60	Аналитический метод	0.1	Закрепление отсутствует
12099	378191.78	4316853.18	Аналитический метод	0.1	Закрепление отсутствует
12100	378196.81	4316859.34	Аналитический метод	0.1	Закрепление отсутствует
12101	378201.00	4316866.11	Аналитический метод	0.1	Закрепление отсутствует



2. Сведения о характерных точках границ объекта

Обозначение характерных точек границ	Координаты, м		Метод определения координат характерной точки	Средняя квадратическая погрешность положения характерной точки (Mt), м	Описание обозначения точки на местности (при наличии)
	X	Y			
1	2	3	4	5	6
12102	378207.32	4316877.93	Аналитический метод	0.1	Закрепление отсутствует
12103	378212.02	4316890.15	Аналитический метод	0.1	Закрепление отсутствует
12104	378214.00	4316896.72	Аналитический метод	0.1	Закрепление отсутствует
12105	378214.97	4316903.50	Аналитический метод	0.1	Закрепление отсутствует
12106	378215.55	4316911.94	Аналитический метод	0.1	Закрепление отсутствует
12107	378214.14	4316939.48	Аналитический метод	0.1	Закрепление отсутствует
12108	378208.57	4316972.12	Аналитический метод	0.1	Закрепление отсутствует
12109	378207.87	4317010.50	Аналитический метод	0.1	Закрепление отсутствует
12110	378212.16	4317046.68	Аналитический метод	0.1	Закрепление отсутствует
12111	378217.90	4317091.05	Аналитический метод	0.1	Закрепление отсутствует
12112	378223.04	4317114.78	Аналитический метод	0.1	Закрепление отсутствует
12113	378227.82	4317125.40	Аналитический метод	0.1	Закрепление отсутствует
12114	378230.13	4317127.83	Аналитический метод	0.1	Закрепление отсутствует
12115	378233.13	4317129.32	Аналитический метод	0.1	Закрепление отсутствует
12116	378236.42	4317130.28	Аналитический метод	0.1	Закрепление отсутствует
12117	378240.82	4317131.13	Аналитический метод	0.1	Закрепление отсутствует
12118	378245.29	4317131.13	Аналитический метод	0.1	Закрепление отсутствует
12119	378247.62	4317130.91	Аналитический метод	0.1	Закрепление отсутствует
12120	378249.69	4317130.55	Аналитический метод	0.1	Закрепление отсутствует
12121	378251.67	4317129.87	Аналитический метод	0.1	Закрепление отсутствует
12122	378253.53	4317128.89	Аналитический метод	0.1	Закрепление отсутствует
12123	378255.36	4317127.59	Аналитический метод	0.1	Закрепление отсутствует
12124	378257.30	4317125.19	Аналитический метод	0.1	Закрепление отсутствует
12125	378258.24	4317123.00	Аналитический метод	0.1	Закрепление отсутствует
12126	378258.81	4317120.91	Аналитический метод	0.1	Закрепление отсутствует



2. Сведения о характерных точках границ объекта

Обозначение характерных точек границ	Координаты, м		Метод определения координат характерной точки	Средняя квадратическая погрешность положения характерной точки (Mt), м	Описание обозначения точки на местности (при наличии)
	X	Y			
1	2	3	4	5	6
12127	378259.02	4317118.76	Аналитический метод	0.1	Закрепление отсутствует
12128	378258.86	4317116.60	Аналитический метод	0.1	Закрепление отсутствует
12129	378257.61	4317108.53	Аналитический метод	0.1	Закрепление отсутствует
12130	378255.25	4317093.75	Аналитический метод	0.1	Закрепление отсутствует
12131	378255.44	4317085.26	Аналитический метод	0.1	Закрепление отсутствует
12132	378255.93	4317080.05	Аналитический метод	0.1	Закрепление отсутствует
12133	378257.15	4317074.96	Аналитический метод	0.1	Закрепление отсутствует
12134	378259.08	4317068.82	Аналитический метод	0.1	Закрепление отсутствует
12135	378260.86	4317056.46	Аналитический метод	0.1	Закрепление отсутствует
12136	378262.45	4317049.07	Аналитический метод	0.1	Закрепление отсутствует
12137	378265.04	4317041.97	Аналитический метод	0.1	Закрепление отсутствует
12138	378266.26	4317039.23	Аналитический метод	0.1	Закрепление отсутствует
12139	378267.64	4317035.34	Аналитический метод	0.1	Закрепление отсутствует
12140	378268.39	4317031.28	Аналитический метод	0.1	Закрепление отсутствует
12141	378268.50	4317027.16	Аналитический метод	0.1	Закрепление отсутствует
12142	378268.08	4317019.45	Аналитический метод	0.1	Закрепление отсутствует
12143	378264.81	4317002.15	Аналитический метод	0.1	Закрепление отсутствует
12144	378264.52	4316999.39	Аналитический метод	0.1	Закрепление отсутствует
12145	378264.67	4316996.63	Аналитический метод	0.1	Закрепление отсутствует
12146	378265.26	4316993.92	Аналитический метод	0.1	Закрепление отсутствует
12147	378266.84	4316990.19	Аналитический метод	0.1	Закрепление отсутствует
12148	378269.70	4316985.25	Аналитический метод	0.1	Закрепление отсутствует
12149	378273.21	4316980.74	Аналитический метод	0.1	Закрепление отсутствует
12150	378275.39	4316978.31	Аналитический метод	0.1	Закрепление отсутствует
12151	378278.96	4316974.83	Аналитический метод	0.1	Закрепление отсутствует



2. Сведения о характерных точках границ объекта					
Обозначение характерных точек границ	Координаты, м		Метод определения координат характерной точки	Средняя квадратическая погрешность положения характерной точки (Mt), м	Описание обозначения точки на местности (при наличии)
	X	Y			
1	2	3	4	5	6
12152	378282.98	4316971.87	Аналитический метод	0.1	Закрепление отсутствует
12153	378288.17	4316968.59	Аналитический метод	0.1	Закрепление отсутствует
12154	378298.60	4316958.89	Аналитический метод	0.1	Закрепление отсутствует
12155	378303.63	4316955.47	Аналитический метод	0.1	Закрепление отсутствует
12156	378307.95	4316953.11	Аналитический метод	0.1	Закрепление отсутствует
12157	378313.85	4316951.40	Аналитический метод	0.1	Закрепление отсутствует
12158	378316.29	4316951.09	Аналитический метод	0.1	Закрепление отсутствует
12159	378318.74	4316951.17	Аналитический метод	0.1	Закрепление отсутствует
12160	378321.16	4316951.64	Аналитический метод	0.1	Закрепление отсутствует
12161	378324.99	4316953.18	Аналитический метод	0.1	Закрепление отсутствует
12162	378329.78	4316955.85	Аналитический метод	0.1	Закрепление отсутствует
12163	378334.06	4316959.28	Аналитический метод	0.1	Закрепление отсутствует
12164	378338.04	4316963.04	Аналитический метод	0.1	Закрепление отсутствует
12165	378339.79	4316965.06	Аналитический метод	0.1	Закрепление отсутствует
12166	378341.11	4316967.38	Аналитический метод	0.1	Закрепление отсутствует
12167	378342.15	4316970.81	Аналитический метод	0.1	Закрепление отсутствует
12168	378342.82	4316974.87	Аналитический метод	0.1	Закрепление отсутствует
12169	378343.03	4316978.98	Аналитический метод	0.1	Закрепление отсутствует
12170	378343.02	4316982.56	Аналитический метод	0.1	Закрепление отсутствует
12171	378343.42	4316988.82	Аналитический метод	0.1	Закрепление отсутствует
12172	378344.63	4316994.97	Аналитический метод	0.1	Закрепление отсутствует
12173	378345.95	4316999.90	Аналитический метод	0.1	Закрепление отсутствует
12174	378347.49	4317004.58	Аналитический метод	0.1	Закрепление отсутствует
12175	378350.08	4317010.02	Аналитический метод	0.1	Закрепление отсутствует
12176	378351.86	4317012.68	Аналитический метод	0.1	Закрепление отсутствует



2. Сведения о характерных точках границ объекта

Обозначение характерных точек границ	Координаты, м		Метод определения координат характерной точки	Средняя квадратическая погрешность положения характерной точки (Mt), м	Описание обозначения точки на местности (при наличии)
	X	Y			
1	2	3	4	5	6
12177	378354.13	4317014.92	Аналитический метод	0.1	Закрепление отсутствует
12178	378358.14	4317017.35	Аналитический метод	0.1	Закрепление отсутствует
12179	378361.31	4317018.65	Аналитический метод	0.1	Закрепление отсутствует
12180	378364.66	4317019.36	Аналитический метод	0.1	Закрепление отсутствует
12181	378368.08	4317019.47	Аналитический метод	0.1	Закрепление отсутствует
12182	378372.85	4317019.18	Аналитический метод	0.1	Закрепление отсутствует
12183	378378.23	4317019.28	Аналитический метод	0.1	Закрепление отсутствует
12184	378383.52	4317020.22	Аналитический метод	0.1	Закрепление отсутствует
12185	378388.60	4317021.97	Аналитический метод	0.1	Закрепление отсутствует
12186	378393.56	4317024.12	Аналитический метод	0.1	Закрепление отсутствует
12187	378400.62	4317028.00	Аналитический метод	0.1	Закрепление отсутствует
12188	378406.85	4317033.11	Аналитический метод	0.1	Закрепление отсутствует
12189	378413.95	4317040.13	Аналитический метод	0.1	Закрепление отсутствует
12190	378435.49	4317062.80	Аналитический метод	0.1	Закрепление отсутствует
12191	378443.87	4317073.78	Аналитический метод	0.1	Закрепление отсутствует
12192	378452.41	4317084.41	Аналитический метод	0.1	Закрепление отсутствует
12193	378454.04	4317086.82	Аналитический метод	0.1	Закрепление отсутствует
12194	378455.24	4317089.47	Аналитический метод	0.1	Закрепление отсутствует
12195	378455.99	4317092.28	Аналитический метод	0.1	Закрепление отсутствует
12196	378456.43	4317095.61	Аналитический метод	0.1	Закрепление отсутствует
12197	378455.85	4317099.45	Аналитический метод	0.1	Закрепление отсутствует
12198	378454.43	4317102.57	Аналитический метод	0.1	Закрепление отсутствует
12199	378452.40	4317105.12	Аналитический метод	0.1	Закрепление отсутствует
12200	378449.53	4317106.66	Аналитический метод	0.1	Закрепление отсутствует
12201	378445.47	4317107.89	Аналитический метод	0.1	Закрепление отсутствует



2. Сведения о характерных точках границ объекта					
Обозначение характерных точек границ	Координаты, м		Метод определения координат характерной точки	Средняя квадратическая погрешность положения характерной точки (Mt), м	Описание обозначения точки на местности (при наличии)
	X	Y			
1	2	3	4	5	6
12202	378431.22	4317110.24	Аналитический метод	0.1	Закрепление отсутствует
12203	378423.95	4317110.50	Аналитический метод	0.1	Закрепление отсутствует
12204	378418.03	4317110.35	Аналитический метод	0.1	Закрепление отсутствует
12205	378412.18	4317109.46	Аналитический метод	0.1	Закрепление отсутствует
12206	378406.27	4317108.19	Аналитический метод	0.1	Закрепление отсутствует
12207	378399.88	4317106.26	Аналитический метод	0.1	Закрепление отсутствует
12208	378393.91	4317103.30	Аналитический метод	0.1	Закрепление отсутствует
12209	378390.84	4317101.45	Аналитический метод	0.1	Закрепление отсутствует
12210	378388.83	4317100.44	Аналитический метод	0.1	Закрепление отсутствует
12211	378386.69	4317099.77	Аналитический метод	0.1	Закрепление отсутствует
12212	378384.46	4317099.44	Аналитический метод	0.1	Закрепление отсутствует
12213	378382.21	4317099.47	Аналитический метод	0.1	Закрепление отсутствует
12214	378376.55	4317100.00	Аналитический метод	0.1	Закрепление отсутствует
12215	378371.04	4317101.26	Аналитический метод	0.1	Закрепление отсутствует
12216	378366.50	4317102.01	Аналитический метод	0.1	Закрепление отсутствует
12217	378361.91	4317102.23	Аналитический метод	0.1	Закрепление отсутствует
12218	378352.60	4317102.14	Аналитический метод	0.1	Закрепление отсутствует
12219	378346.45	4317102.42	Аналитический метод	0.1	Закрепление отсутствует
12220	378340.36	4317103.36	Аналитический метод	0.1	Закрепление отсутствует
12221	378332.96	4317104.94	Аналитический метод	0.1	Закрепление отсутствует
12222	378323.19	4317108.08	Аналитический метод	0.1	Закрепление отсутствует
12223	378320.88	4317109.04	Аналитический метод	0.1	Закрепление отсутствует
12224	378318.75	4317110.38	Аналитический метод	0.1	Закрепление отсутствует
12225	378316.88	4317112.05	Аналитический метод	0.1	Закрепление отсутствует
12226	378314.67	4317114.97	Аналитический метод	0.1	Закрепление отсутствует



2. Сведения о характерных точках границ объекта

Обозначение характерных точек границ	Координаты, м		Метод определения координат характерной точки	Средняя квадратическая погрешность положения характерной точки (Mt), м	Описание обозначения точки на местности (при наличии)
	X	Y			
1	2	3	4	5	6
12227	378313.45	4317117.16	Аналитический метод	0.1	Закрепление отсутствует
12228	378312.61	4317119.53	Аналитический метод	0.1	Закрепление отсутствует
12229	378312.17	4317122.00	Аналитический метод	0.1	Закрепление отсутствует
12230	378312.15	4317124.51	Аналитический метод	0.1	Закрепление отсутствует
12231	378312.42	4317128.05	Аналитический метод	0.1	Закрепление отсутствует
12232	378312.96	4317131.06	Аналитический метод	0.1	Закрепление отсутствует
12233	378314.11	4317133.89	Аналитический метод	0.1	Закрепление отсутствует
12234	378316.48	4317137.24	Аналитический метод	0.1	Закрепление отсутствует
12235	378318.64	4317139.46	Аналитический метод	0.1	Закрепление отсутствует
12236	378321.12	4317141.34	Аналитический метод	0.1	Закрепление отсутствует
12237	378323.84	4317142.82	Аналитический метод	0.1	Закрепление отсутствует
12238	378332.58	4317146.75	Аналитический метод	0.1	Закрепление отсутствует
12239	378350.73	4317156.78	Аналитический метод	0.1	Закрепление отсутствует
12240	378356.45	4317159.02	Аналитический метод	0.1	Закрепление отсутствует
12241	378359.58	4317159.93	Аналитический метод	0.1	Закрепление отсутствует
12242	378362.82	4317160.28	Аналитический метод	0.1	Закрепление отсутствует
12243	378366.07	4317160.04	Аналитический метод	0.1	Закрепление отсутствует
12244	378377.22	4317158.21	Аналитический метод	0.1	Закрепление отсутствует
12245	378387.29	4317156.12	Аналитический метод	0.1	Закрепление отсутствует
12246	378390.14	4317156.55	Аналитический метод	0.1	Закрепление отсутствует
12247	378392.05	4317157.48	Аналитический метод	0.1	Закрепление отсутствует
12248	378394.55	4317159.17	Аналитический метод	0.1	Закрепление отсутствует
12249	378396.75	4317161.23	Аналитический метод	0.1	Закрепление отсутствует
12250	378407.36	4317172.81	Аналитический метод	0.1	Закрепление отсутствует
12251	378414.24	4317182.02	Аналитический метод	0.1	Закрепление отсутствует



2. Сведения о характерных точках границ объекта

Обозначение характерных точек границ	Координаты, м		Метод определения координат характерной точки	Средняя квадратическая погрешность положения характерной точки (Mt), м	Описание обозначения точки на местности (при наличии)
	X	Y			
1	2	3	4	5	6
12252	378418.22	4317186.60	Аналитический метод	0.1	Закрепление отсутствует
12253	378422.84	4317190.54	Аналитический метод	0.1	Закрепление отсутствует
12254	378428.88	4317194.95	Аналитический метод	0.1	Закрепление отсутствует
12255	378437.84	4317202.50	Аналитический метод	0.1	Закрепление отсутствует
12256	378441.18	4317205.83	Аналитический метод	0.1	Закрепление отсутствует
12257	378443.91	4317209.66	Аналитический метод	0.1	Закрепление отсутствует
12258	378446.56	4317215.40	Аналитический метод	0.1	Закрепление отсутствует
12259	378447.86	4317219.92	Аналитический метод	0.1	Закрепление отсутствует
12260	378448.35	4317224.60	Аналитический метод	0.1	Закрепление отсутствует
12261	378448.02	4317229.29	Аналитический метод	0.1	Закрепление отсутствует
12262	378446.28	4317240.19	Аналитический метод	0.1	Закрепление отсутствует
12263	378443.29	4317249.10	Аналитический метод	0.1	Закрепление отсутствует
12264	378442.21	4317253.00	Аналитический метод	0.1	Закрепление отсутствует
12265	378441.46	4317258.14	Аналитический метод	0.1	Закрепление отсутствует
12266	378441.42	4317260.65	Аналитический метод	0.1	Закрепление отсутствует
12267	378441.78	4317263.13	Аналитический метод	0.1	Закрепление отсутствует
12268	378442.99	4317266.55	Аналитический метод	0.1	Закрепление отсутствует
12269	378443.73	4317268.78	Аналитический метод	0.1	Закрепление отсутствует
12270	378444.14	4317271.09	Аналитический метод	0.1	Закрепление отсутствует
12271	378444.19	4317273.43	Аналитический метод	0.1	Закрепление отсутствует
12272	378443.92	4317275.92	Аналитический метод	0.1	Закрепление отсутствует
12273	378442.56	4317279.04	Аналитический метод	0.1	Закрепление отсутствует
12274	378440.59	4317281.29	Аналитический метод	0.1	Закрепление отсутствует
12275	378438.13	4317283.57	Аналитический метод	0.1	Закрепление отсутствует
12276	378434.05	4317286.43	Аналитический метод	0.1	Закрепление отсутствует



2. Сведения о характерных точках границ объекта

Обозначение характерных точек границ	Координаты, м		Метод определения координат характерной точки	Средняя квадратическая погрешность положения характерной точки (Mt), м	Описание обозначения точки на местности (при наличии)
	X	Y			
1	2	3	4	5	6
12277	378432.33	4317288.05	Аналитический метод	0.1	Закрепление отсутствует
12278	378431.29	4317290.18	Аналитический метод	0.1	Закрепление отсутствует
12279	378430.67	4317292.15	Аналитический метод	0.1	Закрепление отсутствует
12280	378429.04	4317293.72	Аналитический метод	0.1	Закрепление отсутствует
12281	378427.02	4317294.12	Аналитический метод	0.1	Закрепление отсутствует
12282	378424.67	4317293.21	Аналитический метод	0.1	Закрепление отсутствует
12283	378422.57	4317292.06	Аналитический метод	0.1	Закрепление отсутствует
12284	378420.62	4317290.70	Аналитический метод	0.1	Закрепление отсутствует
12285	378416.61	4317287.57	Аналитический метод	0.1	Закрепление отсутствует
12286	378414.60	4317286.53	Аналитический метод	0.1	Закрепление отсутствует
12287	378412.36	4317286.27	Аналитический метод	0.1	Закрепление отсутствует
12288	378410.34	4317286.68	Аналитический метод	0.1	Закрепление отсутствует
12289	378407.67	4317286.87	Аналитический метод	0.1	Закрепление отсутствует
12290	378405.09	4317286.11	Аналитический метод	0.1	Закрепление отсутствует
12291	378402.82	4317285.16	Аналитический метод	0.1	Закрепление отсутствует
12292	378399.19	4317284.75	Аналитический метод	0.1	Закрепление отсутствует
12293	378393.92	4317285.31	Аналитический метод	0.1	Закрепление отсутствует
12294	378390.49	4317287.12	Аналитический метод	0.1	Закрепление отсутствует
12295	378388.56	4317289.24	Аналитический метод	0.1	Закрепление отсутствует
12296	378387.09	4317291.49	Аналитический метод	0.1	Закрепление отсутствует
12297	378386.06	4317293.98	Аналитический метод	0.1	Закрепление отсутствует
12298	378385.48	4317296.61	Аналитический метод	0.1	Закрепление отсутствует
12299	378385.09	4317299.78	Аналитический метод	0.1	Закрепление отсутствует
12300	378384.89	4317305.72	Аналитический метод	0.1	Закрепление отсутствует
12301	378385.74	4317311.60	Аналитический метод	0.1	Закрепление отсутствует



2. Сведения о характерных точках границ объекта					
Обозначение характерных точек границ	Координаты, м		Метод определения координат характерной точки	Средняя квадратическая погрешность положения характерной точки (Mt), м	Описание обозначения точки на местности (при наличии)
	X	Y			
1	2	3	4	5	6
12302	378387.48	4317318.93	Аналитический метод	0.1	Закрепление отсутствует
12303	378387.75	4317327.08	Аналитический метод	0.1	Закрепление отсутствует
12304	378387.57	4317333.71	Аналитический метод	0.1	Закрепление отсутствует
12305	378386.20	4317342.01	Аналитический метод	0.1	Закрепление отсутствует
12306	378385.44	4317348.62	Аналитический метод	0.1	Закрепление отсутствует
12307	378385.96	4317355.26	Аналитический метод	0.1	Закрепление отсутствует
12308	378386.50	4317358.33	Аналитический метод	0.1	Закрепление отсутствует
12309	378387.07	4317363.40	Аналитический метод	0.1	Закрепление отсутствует
12310	378387.01	4317368.51	Аналитический метод	0.1	Закрепление отсутствует
12311	378386.67	4317372.83	Аналитический метод	0.1	Закрепление отсутствует
12312	378387.23	4317375.53	Аналитический метод	0.1	Закрепление отсутствует
12313	378388.65	4317377.32	Аналитический метод	0.1	Закрепление отсутствует
12314	378391.15	4317378.50	Аналитический метод	0.1	Закрепление отсутствует
12315	378395.64	4317379.24	Аналитический метод	0.1	Закрепление отсутствует
12316	378400.89	4317379.62	Аналитический метод	0.1	Закрепление отсутствует
12317	378406.12	4317379.04	Аналитический метод	0.1	Закрепление отсутствует
12318	378413.56	4317377.52	Аналитический метод	0.1	Закрепление отсутствует
12319	378418.04	4317375.85	Аналитический метод	0.1	Закрепление отсутствует
12320	378421.77	4317374.74	Аналитический метод	0.1	Закрепление отсутствует
12321	378425.61	4317374.13	Аналитический метод	0.1	Закрепление отсутствует
12322	378427.67	4317373.95	Аналитический метод	0.1	Закрепление отсутствует
12323	378430.80	4317373.38	Аналитический метод	0.1	Закрепление отсутствует
12324	378433.78	4317372.28	Аналитический метод	0.1	Закрепление отсутствует
12325	378436.52	4317370.66	Аналитический метод	0.1	Закрепление отсутствует
12326	378441.78	4317366.89	Аналитический метод	0.1	Закрепление отсутствует



2. Сведения о характерных точках границ объекта

Обозначение характерных точек границ	Координаты, м		Метод определения координат характерной точки	Средняя квадратическая погрешность положения характерной точки (Mt), м	Описание обозначения точки на местности (при наличии)
	X	Y			
1	2	3	4	5	6
12327	378443.60	4317365.80	Аналитический метод	0.1	Закрепление отсутствует
12328	378445.58	4317365.05	Аналитический метод	0.1	Закрепление отсутствует
12329	378447.66	4317364.64	Аналитический метод	0.1	Закрепление отсутствует
12330	378450.76	4317364.66	Аналитический метод	0.1	Закрепление отсутствует
12331	378455.08	4317365.30	Аналитический метод	0.1	Закрепление отсутствует
12332	378459.25	4317366.63	Аналитический метод	0.1	Закрепление отсутствует
12333	378470.65	4317371.33	Аналитический метод	0.1	Закрепление отсутствует
12334	378478.28	4317375.18	Аналитический метод	0.1	Закрепление отсутствует
12335	378485.25	4317380.11	Аналитический метод	0.1	Закрепление отсутствует
12336	378491.60	4317385.58	Аналитический метод	0.1	Закрепление отсутствует
12337	378493.67	4317388.96	Аналитический метод	0.1	Закрепление отсутствует
12338	378494.46	4317391.75	Аналитический метод	0.1	Закрепление отсутствует
12339	378494.96	4317395.80	Аналитический метод	0.1	Закрепление отсутствует
12340	378494.69	4317399.87	Аналитический метод	0.1	Закрепление отсутствует
12341	378493.85	4317405.07	Аналитический метод	0.1	Закрепление отсутствует
12342	378493.00	4317408.67	Аналитический метод	0.1	Закрепление отсутствует
12343	378491.64	4317412.12	Аналитический метод	0.1	Закрепление отсутствует
12344	378489.81	4317415.34	Аналитический метод	0.1	Закрепление отсутствует
12345	378488.34	4317417.53	Аналитический метод	0.1	Закрепление отсутствует
12346	378486.60	4317419.67	Аналитический метод	0.1	Закрепление отсутствует
12347	378484.48	4317421.45	Аналитический метод	0.1	Закрепление отсутствует
12348	378481.20	4317423.19	Аналитический метод	0.1	Закрепление отсутствует
12349	378479.39	4317424.17	Аналитический метод	0.1	Закрепление отсутствует
12350	378477.76	4317425.43	Аналитический метод	0.1	Закрепление отсутствует
12351	378476.34	4317426.93	Аналитический метод	0.1	Закрепление отсутствует



2. Сведения о характерных точках границ объекта					
Обозначение характерных точек границ	Координаты, м		Метод определения координат характерной точки	Средняя квадратическая погрешность положения характерной точки (Mt), м	Описание обозначения точки на местности (при наличии)
	X	Y			
1	2	3	4	5	6
12352	378475.19	4317428.63	Аналитический метод	0.1	Закрепление отсутствует
12353	378469.84	4317438.01	Аналитический метод	0.1	Закрепление отсутствует
12354	378466.75	4317445.04	Аналитический метод	0.1	Закрепление отсутствует
12355	378465.43	4317448.92	Аналитический метод	0.1	Закрепление отсутствует
12356	378464.80	4317452.96	Аналитический метод	0.1	Закрепление отсутствует
12357	378464.86	4317457.05	Аналитический метод	0.1	Закрепление отсутствует
12358	378466.73	4317475.37	Аналитический метод	0.1	Закрепление отсутствует
12359	378464.73	4317498.69	Аналитический метод	0.1	Закрепление отсутствует
12360	378464.88	4317524.88	Аналитический метод	0.1	Закрепление отсутствует
12361	378469.77	4317549.15	Аналитический метод	0.1	Закрепление отсутствует
12362	378473.14	4317577.67	Аналитический метод	0.1	Закрепление отсутствует
12363	378474.23	4317595.43	Аналитический метод	0.1	Закрепление отсутствует
12364	378474.15	4317601.16	Аналитический метод	0.1	Закрепление отсутствует
12365	378473.24	4317606.82	Аналитический метод	0.1	Закрепление отсутствует
12366	378471.81	4317612.25	Аналитический метод	0.1	Закрепление отсутствует
12367	378470.29	4317614.29	Аналитический метод	0.1	Закрепление отсутствует
12368	378468.57	4317615.42	Аналитический метод	0.1	Закрепление отсутствует
12369	378466.28	4317616.24	Аналитический метод	0.1	Закрепление отсутствует
12370	378463.30	4317616.15	Аналитический метод	0.1	Закрепление отсутствует
12371	378460.83	4317615.56	Аналитический метод	0.1	Закрепление отсутствует
12372	378458.47	4317614.67	Аналитический метод	0.1	Закрепление отсутствует
12373	378453.60	4317612.48	Аналитический метод	0.1	Закрепление отсутствует
12374	378448.01	4317609.41	Аналитический метод	0.1	Закрепление отсутствует
12375	378442.96	4317605.49	Аналитический метод	0.1	Закрепление отсутствует
12376	378434.92	4317597.93	Аналитический метод	0.1	Закрепление отсутствует



2. Сведения о характерных точках границ объекта

Обозначение характерных точек границ	Координаты, м		Метод определения координат характерной точки	Средняя квадратическая погрешность положения характерной точки (Mt), м	Описание обозначения точки на местности (при наличии)
	X	Y			
1	2	3	4	5	6
12377	378433.15	4317594.51	Аналитический метод	0.1	Закрепление отсутствует
12378	378432.51	4317591.98	Аналитический метод	0.1	Закрепление отсутствует
12379	378432.45	4317588.08	Аналитический метод	0.1	Закрепление отсутствует
12380	378432.98	4317583.89	Аналитический метод	0.1	Закрепление отсутствует
12381	378433.11	4317578.09	Аналитический метод	0.1	Закрепление отсутствует
12382	378432.06	4317572.39	Аналитический метод	0.1	Закрепление отсутствует
12383	378430.05	4317565.53	Аналитический метод	0.1	Закрепление отсутствует
12384	378428.86	4317563.03	Аналитический метод	0.1	Закрепление отсутствует
12385	378426.95	4317561.02	Аналитический метод	0.1	Закрепление отсутствует
12386	378424.86	4317559.65	Аналитический метод	0.1	Закрепление отсутствует
12387	378421.27	4317558.72	Аналитический метод	0.1	Закрепление отсутствует
12388	378412.76	4317558.27	Аналитический метод	0.1	Закрепление отсутствует
12389	378409.41	4317558.18	Аналитический метод	0.1	Закрепление отсутствует
12390	378406.70	4317558.33	Аналитический метод	0.1	Закрепление отсутствует
12391	378404.06	4317558.92	Аналитический метод	0.1	Закрепление отсутствует
12392	378401.75	4317559.64	Аналитический метод	0.1	Закрепление отсутствует
12393	378399.89	4317560.41	Аналитический метод	0.1	Закрепление отсутствует
12394	378398.20	4317561.50	Аналитический метод	0.1	Закрепление отсутствует
12395	378396.73	4317562.88	Аналитический метод	0.1	Закрепление отсутствует
12396	378394.89	4317565.59	Аналитический метод	0.1	Закрепление отсутствует
12397	378393.92	4317567.53	Аналитический метод	0.1	Закрепление отсутствует
12398	378393.27	4317569.60	Аналитический метод	0.1	Закрепление отсутствует
12399	378392.95	4317571.75	Аналитический метод	0.1	Закрепление отсутствует
12400	378393.10	4317575.25	Аналитический метод	0.1	Закрепление отсутствует
12401	378393.93	4317579.90	Аналитический метод	0.1	Закрепление отсутствует



2. Сведения о характерных точках границ объекта

Обозначение характерных точек границ	Координаты, м		Метод определения координат характерной точки	Средняя квадратическая погрешность положения характерной точки (Mt), м	Описание обозначения точки на местности (при наличии)
	X	Y			
1	2	3	4	5	6
12402	378395.55	4317584.34	Аналитический метод	0.1	Закрепление отсутствует
12403	378399.29	4317592.36	Аналитический метод	0.1	Закрепление отсутствует
12404	378401.39	4317596.25	Аналитический метод	0.1	Закрепление отсутствует
12405	378402.43	4317599.52	Аналитический метод	0.1	Закрепление отсутствует
12406	378402.21	4317602.95	Аналитический метод	0.1	Закрепление отсутствует
12407	378401.18	4317606.95	Аналитический метод	0.1	Закрепление отсутствует
12408	378400.29	4317609.64	Аналитический метод	0.1	Закрепление отсутствует
12409	378399.03	4317612.17	Аналитический метод	0.1	Закрепление отсутствует
12410	378396.54	4317615.63	Аналитический метод	0.1	Закрепление отсутствует
12411	378393.98	4317618.46	Аналитический метод	0.1	Закрепление отсутствует
12412	378390.41	4317621.46	Аналитический метод	0.1	Закрепление отсутствует
12413	378388.30	4317622.83	Аналитический метод	0.1	Закрепление отсутствует
12414	378386.02	4317623.86	Аналитический метод	0.1	Закрепление отсутствует
12415	378383.60	4317624.56	Аналитический метод	0.1	Закрепление отсутствует
12416	378372.32	4317626.92	Аналитический метод	0.1	Закрепление отсутствует
12417	378339.57	4317630.63	Аналитический метод	0.1	Закрепление отсутствует
12418	378334.49	4317631.73	Аналитический метод	0.1	Закрепление отсутствует
12419	378331.85	4317632.55	Аналитический метод	0.1	Закрепление отсутствует
12420	378329.40	4317633.82	Аналитический метод	0.1	Закрепление отсутствует
12421	378327.21	4317635.50	Аналитический метод	0.1	Закрепление отсутствует
12422	378324.12	4317638.55	Аналитический метод	0.1	Закрепление отсутствует
12423	378322.51	4317641.73	Аналитический метод	0.1	Закрепление отсутствует
12424	378321.97	4317644.06	Аналитический метод	0.1	Закрепление отсутствует
12425	378322.22	4317647.61	Аналитический метод	0.1	Закрепление отсутствует
12426	378322.94	4317650.45	Аналитический метод	0.1	Закрепление отсутствует



2. Сведения о характерных точках границ объекта

Обозначение характерных точек границ	Координаты, м		Метод определения координат характерной точки	Средняя квадратическая погрешность положения характерной точки (Mt), м	Описание обозначения точки на местности (при наличии)
	X	Y			
1	2	3	4	5	6
12427	378324.47	4317654.78	Аналитический метод	0.1	Закрепление отсутствует
12428	378326.75	4317658.76	Аналитический метод	0.1	Закрепление отсутствует
12429	378330.01	4317663.22	Аналитический метод	0.1	Закрепление отсутствует
12430	378332.44	4317665.06	Аналитический метод	0.1	Закрепление отсутствует
12431	378334.51	4317665.89	Аналитический метод	0.1	Закрепление отсутствует
12432	378336.51	4317666.37	Аналитический метод	0.1	Закрепление отсутствует
12433	378338.55	4317666.47	Аналитический метод	0.1	Закрепление отсутствует
12434	378340.59	4317666.19	Аналитический метод	0.1	Закрепление отсутствует
12435	378347.26	4317664.64	Аналитический метод	0.1	Закрепление отсутствует
12436	378355.30	4317663.14	Аналитический метод	0.1	Закрепление отсутствует
12437	378361.25	4317662.56	Аналитический метод	0.1	Закрепление отсутствует
12438	378368.54	4317663.22	Аналитический метод	0.1	Закрепление отсутствует
12439	378374.36	4317664.64	Аналитический метод	0.1	Закрепление отсутствует
12440	378379.90	4317666.93	Аналитический метод	0.1	Закрепление отсутствует
12441	378389.18	4317671.64	Аналитический метод	0.1	Закрепление отсутствует
12442	378404.43	4317681.98	Аналитический метод	0.1	Закрепление отсутствует
12443	378412.53	4317688.11	Аналитический метод	0.1	Закрепление отсутствует
12444	378417.11	4317691.04	Аналитический метод	0.1	Закрепление отсутствует
12445	378422.08	4317693.25	Аналитический метод	0.1	Закрепление отсутствует
12446	378427.33	4317694.67	Аналитический метод	0.1	Закрепление отсутствует
12447	378444.91	4317698.00	Аналитический метод	0.1	Закрепление отсутствует
12448	378479.13	4317703.27	Аналитический метод	0.1	Закрепление отсутствует
12449	378493.82	4317708.70	Аналитический метод	0.1	Закрепление отсутствует
12450	378501.89	4317710.99	Аналитический метод	0.1	Закрепление отсутствует
12451	378512.10	4317712.05	Аналитический метод	0.1	Закрепление отсутствует



2. Сведения о характерных точках границ объекта					
Обозначение характерных точек границ	Координаты, м		Метод определения координат характерной точки	Средняя квадратическая погрешность положения характерной точки (Mt), м	Описание обозначения точки на местности (при наличии)
	X	Y			
1	2	3	4	5	6
12452	378520.45	4317711.64	Аналитический метод	0.1	Закрепление отсутствует
12453	378528.61	4317709.76	Аналитический метод	0.1	Закрепление отсутствует
12454	378535.42	4317707.53	Аналитический метод	0.1	Закрепление отсутствует
12455	378542.42	4317704.65	Аналитический метод	0.1	Закрепление отсутствует
12456	378548.91	4317700.77	Аналитический метод	0.1	Закрепление отсутствует
12457	378551.45	4317698.98	Аналитический метод	0.1	Закрепление отсутствует
12458	378556.17	4317695.04	Аналитический метод	0.1	Закрепление отсутствует
12459	378560.15	4317690.35	Аналитический метод	0.1	Закрепление отсутствует
12460	378561.64	4317688.25	Аналитический метод	0.1	Закрепление отсутствует
12461	378564.10	4317683.96	Аналитический метод	0.1	Закрепление отсутствует
12462	378565.92	4317678.18	Аналитический метод	0.1	Закрепление отсутствует
12463	378566.38	4317674.93	Аналитический метод	0.1	Закрепление отсутствует
12464	378566.32	4317671.65	Аналитический метод	0.1	Закрепление отсутствует
12465	378565.73	4317668.42	Аналитический метод	0.1	Закрепление отсутствует
12466	378562.81	4317657.47	Аналитический метод	0.1	Закрепление отсутствует
12467	378559.49	4317644.88	Аналитический метод	0.1	Закрепление отсутствует
12468	378557.59	4317639.48	Аналитический метод	0.1	Закрепление отсутствует
12469	378554.84	4317634.45	Аналитический метод	0.1	Закрепление отсутствует
12470	378550.96	4317628.55	Аналитический метод	0.1	Закрепление отсутствует
12471	378548.27	4317624.22	Аналитический метод	0.1	Закрепление отсутствует
12472	378546.33	4317620.57	Аналитический метод	0.1	Закрепление отсутствует
12473	378544.89	4317616.70	Аналитический метод	0.1	Закрепление отсутствует
12474	378543.95	4317612.96	Аналитический метод	0.1	Закрепление отсутствует
12475	378544.20	4317609.57	Аналитический метод	0.1	Закрепление отсутствует
12476	378545.10	4317607.25	Аналитический метод	0.1	Закрепление отсутствует



2. Сведения о характерных точках границ объекта

Обозначение характерных точек границ	Координаты, м		Метод определения координат характерной точки	Средняя квадратическая погрешность положения характерной точки (Mt), м	Описание обозначения точки на местности (при наличии)
	X	Y			
1	2	3	4	5	6
12477	378546.88	4317604.22	Аналитический метод	0.1	Закрепление отсутствует
12478	378550.62	4317600.31	Аналитический метод	0.1	Закрепление отсутствует
12479	378552.31	4317599.00	Аналитический метод	0.1	Закрепление отсутствует
12480	378554.21	4317598.02	Аналитический метод	0.1	Закрепление отсутствует
12481	378556.25	4317597.39	Аналитический метод	0.1	Закрепление отсутствует
12482	378558.37	4317597.12	Аналитический метод	0.1	Закрепление отсутствует
12483	378566.00	4317597.06	Аналитический метод	0.1	Закрепление отсутствует
12484	378569.59	4317598.48	Аналитический метод	0.1	Закрепление отсутствует
12485	378571.73	4317600.36	Аналитический метод	0.1	Закрепление отсутствует
12486	378573.40	4317602.43	Аналитический метод	0.1	Закрепление отсутствует
12487	378574.62	4317604.80	Аналитический метод	0.1	Закрепление отсутствует
12488	378575.34	4317607.36	Аналитический метод	0.1	Закрепление отсутствует
12489	378576.68	4317615.17	Аналитический метод	0.1	Закрепление отсутствует
12490	378577.40	4317624.52	Аналитический метод	0.1	Закрепление отсутствует
12491	378577.90	4317628.08	Аналитический метод	0.1	Закрепление отсутствует
12492	378579.06	4317632.32	Аналитический метод	0.1	Закрепление отсутствует
12493	378579.83	4317635.80	Аналитический метод	0.1	Закрепление отсутствует
12494	378579.89	4317639.36	Аналитический метод	0.1	Закрепление отсутствует
12495	378579.70	4317641.58	Аналитический метод	0.1	Закрепление отсутствует
12496	378579.72	4317646.31	Аналитический метод	0.1	Закрепление отсутствует
12497	378580.85	4317652.00	Аналитический метод	0.1	Закрепление отсутствует
12498	378581.64	4317654.17	Аналитический метод	0.1	Закрепление отсутствует
12499	378582.77	4317656.18	Аналитический метод	0.1	Закрепление отсутствует
12500	378584.22	4317657.98	Аналитический метод	0.1	Закрепление отсутствует
12501	378587.41	4317660.62	Аналитический метод	0.1	Закрепление отсутствует



2. Сведения о характерных точках границ объекта

Обозначение характерных точек границ	Координаты, м		Метод определения координат характерной точки	Средняя квадратическая погрешность положения характерной точки (Mt), м	Описание обозначения точки на местности (при наличии)
	X	Y			
1	2	3	4	5	6
12502	378591.99	4317663.38	Аналитический метод	0.1	Закрепление отсутствует
12503	378597.03	4317665.15	Аналитический метод	0.1	Закрепление отсутствует
12504	378608.22	4317667.85	Аналитический метод	0.1	Закрепление отсутствует
12505	378615.10	4317670.21	Аналитический метод	0.1	Закрепление отсутствует
12506	378620.81	4317671.58	Аналитический метод	0.1	Закрепление отсутствует
12507	378626.67	4317671.82	Аналитический метод	0.1	Закрепление отсутствует
12508	378640.82	4317671.03	Аналитический метод	0.1	Закрепление отсутствует
12509	378655.90	4317670.52	Аналитический метод	0.1	Закрепление отсутствует
12510	378661.30	4317671.31	Аналитический метод	0.1	Закрепление отсутствует
12511	378665.71	4317671.63	Аналитический метод	0.1	Закрепление отсутствует
12512	378670.13	4317671.31	Аналитический метод	0.1	Закрепление отсутствует
12513	378681.35	4317669.67	Аналитический метод	0.1	Закрепление отсутствует
12514	378685.93	4317668.63	Аналитический метод	0.1	Закрепление отсутствует
12515	378690.29	4317666.89	Аналитический метод	0.1	Закрепление отсутствует
12516	378693.46	4317665.13	Аналитический метод	0.1	Закрепление отсутствует
12517	378696.17	4317662.25	Аналитический метод	0.1	Закрепление отсутствует
12518	378697.45	4317659.64	Аналитический метод	0.1	Закрепление отсутствует
12519	378698.31	4317657.06	Аналитический метод	0.1	Закрепление отсутствует
12520	378698.77	4317654.37	Аналитический метод	0.1	Закрепление отсутствует
12521	378698.82	4317651.65	Аналитический метод	0.1	Закрепление отсутствует
12522	378698.54	4317646.84	Аналитический метод	0.1	Закрепление отсутствует
12523	378698.23	4317644.41	Аналитический метод	0.1	Закрепление отсутствует
12524	378697.58	4317642.05	Аналитический метод	0.1	Закрепление отсутствует
12525	378696.22	4317639.08	Аналитический метод	0.1	Закрепление отсутствует
12526	378694.29	4317635.92	Аналитический метод	0.1	Закрепление отсутствует



2. Сведения о характерных точках границ объекта

Обозначение характерных точек границ	Координаты, м		Метод определения координат характерной точки	Средняя квадратическая погрешность положения характерной точки (Mt), м	Описание обозначения точки на местности (при наличии)
	X	Y			
1	2	3	4	5	6
12527	378691.10	4317632.18	Аналитический метод	0.1	Закрепление отсутствует
12528	378689.43	4317630.13	Аналитический метод	0.1	Закрепление отсутствует
12529	378688.09	4317627.85	Аналитический метод	0.1	Закрепление отсутствует
12530	378686.62	4317623.75	Аналитический метод	0.1	Закрепление отсутствует
12531	378684.91	4317619.41	Аналитический метод	0.1	Закрепление отсутствует
12532	378682.55	4317615.38	Аналитический метод	0.1	Закрепление отсутствует
12533	378678.13	4317609.05	Аналитический метод	0.1	Закрепление отсутствует
12534	378676.15	4317606.56	Аналитический метод	0.1	Закрепление отсутствует
12535	378673.35	4317603.85	Аналитический метод	0.1	Закрепление отсутствует
12536	378671.66	4317602.65	Аналитический метод	0.1	Закрепление отсутствует
12537	378669.77	4317601.81	Аналитический метод	0.1	Закрепление отсутствует
12538	378667.75	4317601.35	Аналитический метод	0.1	Закрепление отсутствует
12539	378657.68	4317600.11	Аналитический метод	0.1	Закрепление отсутствует
12540	378645.19	4317599.04	Аналитический метод	0.1	Закрепление отсутствует
12541	378641.42	4317598.44	Аналитический метод	0.1	Закрепление отсутствует
12542	378637.78	4317597.31	Аналитический метод	0.1	Закрепление отсутствует
12543	378634.35	4317595.65	Аналитический метод	0.1	Закрепление отсутствует
12544	378632.36	4317594.51	Аналитический метод	0.1	Закрепление отсутствует
12545	378630.46	4317593.19	Аналитический метод	0.1	Закрепление отсутствует
12546	378628.80	4317591.57	Аналитический метод	0.1	Закрепление отсутствует
12547	378627.45	4317589.70	Аналитический метод	0.1	Закрепление отсутствует
12548	378626.05	4317586.62	Аналитический метод	0.1	Закрепление отсутствует
12549	378624.57	4317582.05	Аналитический метод	0.1	Закрепление отсутствует
12550	378623.59	4317577.35	Аналитический метод	0.1	Закрепление отсутствует
12551	378622.97	4317573.27	Аналитический метод	0.1	Закрепление отсутствует



2. Сведения о характерных точках границ объекта

Обозначение характерных точек границ	Координаты, м		Метод определения координат характерной точки	Средняя квадратическая погрешность положения характерной точки (Mt), м	Описание обозначения точки на местности (при наличии)
	X	Y			
1	2	3	4	5	6
12552	378622.75	4317570.06	Аналитический метод	0.1	Закрепление отсутствует
12553	378623.04	4317566.85	Аналитический метод	0.1	Закрепление отсутствует
12554	378624.20	4317562.64	Аналитический метод	0.1	Закрепление отсутствует
12555	378625.36	4317557.95	Аналитический метод	0.1	Закрепление отсутствует
12556	378625.68	4317552.05	Аналитический метод	0.1	Закрепление отсутствует
12557	378625.85	4317549.72	Аналитический метод	0.1	Закрепление отсутствует
12558	378626.41	4317547.45	Аналитический метод	0.1	Закрепление отсутствует
12559	378627.37	4317545.32	Аналитический метод	0.1	Закрепление отсутствует
12560	378628.68	4317543.38	Аналитический метод	0.1	Закрепление отсутствует
12561	378632.81	4317538.31	Аналитический метод	0.1	Закрепление отсутствует
12562	378634.22	4317536.27	Аналитический метод	0.1	Закрепление отсутствует
12563	378635.28	4317534.04	Аналитический метод	0.1	Закрепление отсутствует
12564	378635.98	4317531.67	Аналитический метод	0.1	Закрепление отсутствует
12565	378636.69	4317528.89	Аналитический метод	0.1	Закрепление отсутствует
12566	378638.35	4317526.11	Аналитический метод	0.1	Закрепление отсутствует
12567	378640.08	4317524.47	Аналитический метод	0.1	Закрепление отсутствует
12568	378641.88	4317523.18	Аналитический метод	0.1	Закрепление отсутствует
12569	378643.86	4317522.20	Аналитический метод	0.1	Закрепление отсутствует
12570	378645.97	4317521.54	Аналитический метод	0.1	Закрепление отсутствует
12571	378648.90	4317520.88	Аналитический метод	0.1	Закрепление отсутствует
12572	378652.27	4317520.41	Аналитический метод	0.1	Закрепление отсутствует
12573	378655.68	4317520.53	Аналитический метод	0.1	Закрепление отсутствует
12574	378659.01	4317521.22	Аналитический метод	0.1	Закрепление отсутствует
12575	378663.75	4317522.63	Аналитический метод	0.1	Закрепление отсутствует
12576	378667.18	4317523.97	Аналитический метод	0.1	Закрепление отсутствует



2. Сведения о характерных точках границ объекта

Обозначение характерных точек границ	Координаты, м		Метод определения координат характерной точки	Средняя квадратическая погрешность положения характерной точки (Mt), м	Описание обозначения точки на местности (при наличии)
	X	Y			
1	2	3	4	5	6
12577	378670.34	4317525.85	Аналитический метод	0.1	Закрепление отсутствует
12578	378674.04	4317529.11	Аналитический метод	0.1	Закрепление отсутствует
12579	378677.70	4317533.34	Аналитический метод	0.1	Закрепление отсутствует
12580	378680.71	4317538.06	Аналитический метод	0.1	Закрепление отсутствует
12581	378687.61	4317550.89	Аналитический метод	0.1	Закрепление отсутствует
12582	378688.95	4317553.95	Аналитический метод	0.1	Закрепление отсутствует
12583	378689.80	4317557.19	Аналитический метод	0.1	Закрепление отсутствует
12584	378690.14	4317561.65	Аналитический метод	0.1	Закрепление отсутствует
12585	378690.72	4317566.66	Аналитический метод	0.1	Закрепление отсутствует
12586	378692.30	4317571.45	Аналитический метод	0.1	Закрепление отсутствует
12587	378693.24	4317573.56	Аналитический метод	0.1	Закрепление отсутствует
12588	378696.01	4317578.94	Аналитический метод	0.1	Закрепление отсутствует
12589	378699.36	4317583.98	Аналитический метод	0.1	Закрепление отсутствует
12590	378701.66	4317587.03	Аналитический метод	0.1	Закрепление отсутствует
12591	378706.99	4317593.01	Аналитический метод	0.1	Закрепление отсутствует
12592	378713.24	4317598.02	Аналитический метод	0.1	Закрепление отсутствует
12593	378724.18	4317605.39	Аналитический метод	0.1	Закрепление отсутствует
12594	378747.17	4317619.84	Аналитический метод	0.1	Закрепление отсутствует
12595	378760.02	4317631.27	Аналитический метод	0.1	Закрепление отсутствует
12596	378769.92	4317641.17	Аналитический метод	0.1	Закрепление отсутствует
12597	378778.62	4317652.14	Аналитический метод	0.1	Закрепление отсутствует
12598	378790.57	4317669.15	Аналитический метод	0.1	Закрепление отсутствует
12599	378797.46	4317681.41	Аналитический метод	0.1	Закрепление отсутствует
12600	378803.62	4317691.07	Аналитический метод	0.1	Закрепление отсутствует
12601	378810.82	4317699.97	Аналитический метод	0.1	Закрепление отсутствует



2. Сведения о характерных точках границ объекта

Обозначение характерных точек границ	Координаты, м		Метод определения координат характерной точки	Средняя квадратическая погрешность положения характерной точки (Mt), м	Описание обозначения точки на местности (при наличии)
	X	Y			
1	2	3	4	5	6
12602	378813.36	4317702.77	Аналитический метод	0.1	Закрепление отсутствует
12603	378820.79	4317709.95	Аналитический метод	0.1	Закрепление отсутствует
12604	378829.12	4317716.06	Аналитический метод	0.1	Закрепление отсутствует
12605	378832.09	4317717.94	Аналитический метод	0.1	Закрепление отсутствует
12606	378840.19	4317722.01	Аналитический метод	0.1	Закрепление отсутствует
12607	378848.93	4317724.39	Аналитический метод	0.1	Закрепление отсутствует
12608	378860.02	4317726.25	Аналитический метод	0.1	Закрепление отсутствует
12609	378873.91	4317725.81	Аналитический метод	0.1	Закрепление отсутствует
12610	378877.79	4317726.40	Аналитический метод	0.1	Закрепление отсутствует
12611	378880.18	4317727.55	Аналитический метод	0.1	Закрепление отсутствует
12612	378882.40	4317729.41	Аналитический метод	0.1	Закрепление отсутствует
12613	378883.81	4317731.93	Аналитический метод	0.1	Закрепление отсутствует
12614	378885.44	4317736.66	Аналитический метод	0.1	Закрепление отсутствует
12615	378886.59	4317741.23	Аналитический метод	0.1	Закрепление отсутствует
12616	378886.94	4317746.99	Аналитический метод	0.1	Закрепление отсутствует
12617	378886.61	4317751.71	Аналитический метод	0.1	Закрепление отсутствует
12618	378885.39	4317757.60	Аналитический метод	0.1	Закрепление отсутствует
12619	378884.57	4317762.41	Аналитический метод	0.1	Закрепление отсутствует
12620	378884.59	4317767.30	Аналитический метод	0.1	Закрепление отсутствует
12621	378885.04	4317772.41	Аналитический метод	0.1	Закрепление отсутствует
12622	378886.48	4317780.42	Аналитический метод	0.1	Закрепление отсутствует
12623	378889.32	4317788.04	Аналитический метод	0.1	Закрепление отсутствует
12624	378893.42	4317796.62	Аналитический метод	0.1	Закрепление отсутствует
12625	378894.50	4317799.60	Аналитический метод	0.1	Закрепление отсутствует
12626	378895.01	4317803.45	Аналитический метод	0.1	Закрепление отсутствует



2. Сведения о характерных точках границ объекта

Обозначение характерных точек границ	Координаты, м		Метод определения координат характерной точки	Средняя квадратическая погрешность положения характерной точки (Mt), м	Описание обозначения точки на местности (при наличии)
	X	Y			
1	2	3	4	5	6
12627	378894.94	4317806.63	Аналитический метод	0.1	Закрепление отсутствует
12628	378894.37	4317809.77	Аналитический метод	0.1	Закрепление отсутствует
12629	378892.88	4317815.44	Аналитический метод	0.1	Закрепление отсутствует
12630	378892.12	4317817.53	Аналитический метод	0.1	Закрепление отсутствует
12631	378891.00	4317819.44	Аналитический метод	0.1	Закрепление отсутствует
12632	378889.54	4317821.12	Аналитический метод	0.1	Закрепление отсутствует
12633	378886.94	4317823.08	Аналитический метод	0.1	Закрепление отсутствует
12634	378882.92	4317825.37	Аналитический метод	0.1	Закрепление отсутствует
12635	378878.64	4317827.14	Аналитический метод	0.1	Закрепление отсутствует
12636	378874.95	4317828.39	Аналитический метод	0.1	Закрепление отсутствует
12637	378868.22	4317830.03	Аналитический метод	0.1	Закрепление отсутствует
12638	378861.32	4317830.45	Аналитический метод	0.1	Закрепление отсутствует
12639	378858.27	4317830.37	Аналитический метод	0.1	Закрепление отсутствует
12640	378850.15	4317829.55	Аналитический метод	0.1	Закрепление отсутствует
12641	378842.24	4317827.57	Аналитический метод	0.1	Закрепление отсутствует
12642	378839.11	4317826.53	Аналитический метод	0.1	Закрепление отсутствует
12643	378831.98	4317823.53	Аналитический метод	0.1	Закрепление отсутствует
12644	378824.03	4317818.39	Аналитический метод	0.1	Закрепление отсутствует
12645	378820.18	4317815.03	Аналитический метод	0.1	Закрепление отсутствует
12646	378816.88	4317811.13	Аналитический метод	0.1	Закрепление отсутствует
12647	378814.21	4317806.77	Аналитический метод	0.1	Закрепление отсутствует
12648	378809.57	4317797.71	Аналитический метод	0.1	Закрепление отсутствует
12649	378804.51	4317786.48	Аналитический метод	0.1	Закрепление отсутствует
12650	378802.43	4317782.66	Аналитический метод	0.1	Закрепление отсутствует
12651	378799.15	4317778.46	Аналитический метод	0.1	Закрепление отсутствует



2. Сведения о характерных точках границ объекта					
Обозначение характерных точек границ	Координаты, м		Метод определения координат характерной точки	Средняя квадратическая погрешность положения характерной точки (Mt), м	Описание обозначения точки на местности (при наличии)
	X	Y			
1	2	3	4	5	6
12652	378795.99	4317775.49	Аналитический метод	0.1	Закрепление отсутствует
12653	378792.34	4317773.16	Аналитический метод	0.1	Закрепление отсутствует
12654	378784.77	4317769.27	Аналитический метод	0.1	Закрепление отсутствует
12655	378779.79	4317767.75	Аналитический метод	0.1	Закрепление отсутствует
12656	378777.09	4317767.17	Аналитический метод	0.1	Закрепление отсутствует
12657	378774.32	4317767.06	Аналитический метод	0.1	Закрепление отсутствует
12658	378770.07	4317767.76	Аналитический метод	0.1	Закрепление отсутствует
12659	378767.15	4317768.71	Аналитический метод	0.1	Закрепление отсутствует
12660	378764.46	4317770.18	Аналитический метод	0.1	Закрепление отсутствует
12661	378762.09	4317772.14	Аналитический метод	0.1	Закрепление отсутствует
12662	378760.57	4317773.65	Аналитический метод	0.1	Закрепление отсутствует
12663	378759.01	4317775.53	Аналитический метод	0.1	Закрепление отсутствует
12664	378757.85	4317777.69	Аналитический метод	0.1	Закрепление отсутствует
12665	378756.94	4317780.85	Аналитический метод	0.1	Закрепление отсутствует
12666	378756.45	4317784.57	Аналитический метод	0.1	Закрепление отсутствует
12667	378756.50	4317788.32	Аналитический метод	0.1	Закрепление отсутствует
12668	378757.14	4317795.65	Аналитический метод	0.1	Закрепление отсутствует
12669	378758.10	4317801.16	Аналитический метод	0.1	Закрепление отсутствует
12670	378758.30	4317803.35	Аналитический метод	0.1	Закрепление отсутствует
12671	378758.13	4317805.55	Аналитический метод	0.1	Закрепление отсутствует
12672	378757.59	4317807.68	Аналитический метод	0.1	Закрепление отсутствует
12673	378756.71	4317809.70	Аналитический метод	0.1	Закрепление отсутствует
12674	378748.36	4317825.16	Аналитический метод	0.1	Закрепление отсутствует
12675	378743.77	4317836.17	Аналитический метод	0.1	Закрепление отсутствует
12676	378742.45	4317838.72	Аналитический метод	0.1	Закрепление отсутствует



2. Сведения о характерных точках границ объекта

Обозначение характерных точек границ	Координаты, м		Метод определения координат характерной точки	Средняя квадратическая погрешность положения характерной точки (Mt), м	Описание обозначения точки на местности (при наличии)
	X	Y			
1	2	3	4	5	6
12677	378740.73	4317841.02	Аналитический метод	0.1	Закрепление отсутствует
12678	378738.66	4317843.00	Аналитический метод	0.1	Закрепление отсутствует
12679	378736.28	4317844.62	Аналитический метод	0.1	Закрепление отсутствует
12680	378729.94	4317848.21	Аналитический метод	0.1	Закрепление отсутствует
12681	378718.42	4317856.94	Аналитический метод	0.1	Закрепление отсутствует
12682	378716.60	4317859.72	Аналитический метод	0.1	Закрепление отсутствует
12683	378715.85	4317862.96	Аналитический метод	0.1	Закрепление отсутствует
12684	378715.47	4317870.15	Аналитический метод	0.1	Закрепление отсутствует
12685	378717.08	4317883.71	Аналитический метод	0.1	Закрепление отсутствует
12686	378718.61	4317890.52	Аналитический метод	0.1	Закрепление отсутствует
12687	378721.47	4317896.88	Аналитический метод	0.1	Закрепление отсутствует
12688	378722.88	4317899.30	Аналитический метод	0.1	Закрепление отсутствует
12689	378725.08	4317902.41	Аналитический метод	0.1	Закрепление отсутствует
12690	378727.81	4317905.05	Аналитический метод	0.1	Закрепление отсутствует
12691	378732.13	4317907.77	Аналитический метод	0.1	Закрепление отсутствует
12692	378735.63	4317909.29	Аналитический метод	0.1	Закрепление отсутствует
12693	378739.34	4317910.19	Аналитический метод	0.1	Закрепление отсутствует
12694	378743.15	4317910.45	Аналитический метод	0.1	Закрепление отсутствует
12695	378756.60	4317910.23	Аналитический метод	0.1	Закрепление отсутствует
12696	378777.19	4317906.73	Аналитический метод	0.1	Закрепление отсутствует
12697	378806.70	4317899.11	Аналитический метод	0.1	Закрепление отсутствует
12698	378826.97	4317892.70	Аналитический метод	0.1	Закрепление отсутствует
12699	378852.73	4317881.70	Аналитический метод	0.1	Закрепление отсутствует
12700	378869.75	4317875.43	Аналитический метод	0.1	Закрепление отсутствует
12701	378873.84	4317874.31	Аналитический метод	0.1	Закрепление отсутствует



2. Сведения о характерных точках границ объекта

Обозначение характерных точек границ	Координаты, м		Метод определения координат характерной точки	Средняя квадратическая погрешность положения характерной точки (Mt), м	Описание обозначения точки на местности (при наличии)
	X	Y			
1	2	3	4	5	6
12702	378878.06	4317873.88	Аналитический метод	0.1	Закрепление отсутствует
12703	378881.21	4317873.91	Аналитический метод	0.1	Закрепление отсутствует
12704	378883.63	4317875.02	Аналитический метод	0.1	Закрепление отсутствует
12705	378885.10	4317876.97	Аналитический метод	0.1	Закрепление отсутствует
12706	378885.99	4317879.64	Аналитический метод	0.1	Закрепление отсутствует
12707	378885.81	4317882.45	Аналитический метод	0.1	Закрепление отсутствует
12708	378885.10	4317884.60	Аналитический метод	0.1	Закрепление отсутствует
12709	378883.39	4317886.99	Аналитический метод	0.1	Закрепление отсутствует
12710	378881.65	4317888.30	Аналитический метод	0.1	Закрепление отсутствует
12711	378878.94	4317889.72	Аналитический метод	0.1	Закрепление отсутствует
12712	378876.01	4317890.56	Аналитический метод	0.1	Закрепление отсутствует
12713	378859.80	4317893.49	Аналитический метод	0.1	Закрепление отсутствует
12714	378839.10	4317899.46	Аналитический метод	0.1	Закрепление отсутствует
12715	378831.81	4317902.06	Аналитический метод	0.1	Закрепление отсутствует
12716	378824.89	4317905.54	Аналитический метод	0.1	Закрепление отсутствует
12717	378820.61	4317908.03	Аналитический метод	0.1	Закрепление отсутствует
12718	378818.83	4317909.29	Аналитический метод	0.1	Закрепление отсутствует
12719	378817.31	4317910.85	Аналитический метод	0.1	Закрепление отсутствует
12720	378816.08	4317912.65	Аналитический метод	0.1	Закрепление отсутствует
12721	378814.87	4317915.60	Аналитический метод	0.1	Закрепление отсутствует
12722	378813.70	4317919.97	Аналитический метод	0.1	Закрепление отсутствует
12723	378813.16	4317924.46	Аналитический метод	0.1	Закрепление отсутствует
12724	378813.06	4317926.61	Аналитический метод	0.1	Закрепление отсутствует
12725	378813.25	4317932.03	Аналитический метод	0.1	Закрепление отсутствует
12726	378814.35	4317937.35	Аналитический метод	0.1	Закрепление отсутствует



2. Сведения о характерных точках границ объекта

Обозначение характерных точек границ	Координаты, м		Метод определения координат характерной точки	Средняя квадратическая погрешность положения характерной точки (Mt), м	Описание обозначения точки на местности (при наличии)
	X	Y			
1	2	3	4	5	6
12727	378816.82	4317945.63	Аналитический метод	0.1	Закрепление отсутствует
12728	378818.41	4317949.49	Аналитический метод	0.1	Закрепление отсутствует
12729	378820.75	4317952.95	Аналитический метод	0.1	Закрепление отсутствует
12730	378823.75	4317955.87	Аналитический метод	0.1	Закрепление отсутствует
12731	378833.41	4317963.51	Аналитический метод	0.1	Закрепление отсутствует
12732	378841.92	4317967.74	Аналитический метод	0.1	Закрепление отсутствует
12733	378849.08	4317970.46	Аналитический метод	0.1	Закрепление отсутствует
12734	378856.64	4317971.72	Аналитический метод	0.1	Закрепление отсутствует
12735	378871.13	4317972.69	Аналитический метод	0.1	Закрепление отсутствует
12736	378883.40	4317973.10	Аналитический метод	0.1	Закрепление отсутствует
12737	378887.24	4317973.48	Аналитический метод	0.1	Закрепление отсутствует
12738	378891.81	4317974.61	Аналитический метод	0.1	Закрепление отсутствует
12739	378894.34	4317975.94	Аналитический метод	0.1	Закрепление отсутствует
12740	378896.19	4317978.11	Аналитический метод	0.1	Закрепление отсутствует
12741	378897.05	4317980.23	Аналитический метод	0.1	Закрепление отсутствует
12742	378897.63	4317982.67	Аналитический метод	0.1	Закрепление отсутствует
12743	378897.72	4317985.18	Аналитический метод	0.1	Закрепление отсутствует
12744	378896.93	4317989.16	Аналитический метод	0.1	Закрепление отсутствует
12745	378895.93	4317991.85	Аналитический метод	0.1	Закрепление отсутствует
12746	378894.39	4317994.27	Аналитический метод	0.1	Закрепление отсутствует
12747	378892.40	4317996.33	Аналитический метод	0.1	Закрепление отсутствует
12748	378890.50	4317997.92	Аналитический метод	0.1	Закрепление отсутствует
12749	378885.87	4318001.04	Аналитический метод	0.1	Закрепление отсутствует
12750	378880.70	4318003.15	Аналитический метод	0.1	Закрепление отсутствует
12751	378878.76	4318003.72	Аналитический метод	0.1	Закрепление отсутствует



2. Сведения о характерных точках границ объекта

Обозначение характерных точек границ	Координаты, м		Метод определения координат характерной точки	Средняя квадратическая погрешность положения характерной точки (Mt), м	Описание обозначения точки на местности (при наличии)
	X	Y			
1	2	3	4	5	6
12752	378873.01	4318006.04	Аналитический метод	0.1	Закрепление отсутствует
12753	378867.85	4318009.48	Аналитический метод	0.1	Закрепление отсутствует
12754	378846.08	4318027.34	Аналитический метод	0.1	Закрепление отсутствует
12755	378839.50	4318035.00	Аналитический метод	0.1	Закрепление отсутствует
12756	378837.44	4318037.89	Аналитический метод	0.1	Закрепление отсутствует
12757	378835.91	4318041.10	Аналитический метод	0.1	Закрепление отсутствует
12758	378834.96	4318044.53	Аналитический метод	0.1	Закрепление отсутствует
12759	378834.59	4318046.54	Аналитический метод	0.1	Закрепление отсутствует
12760	378834.37	4318048.76	Аналитический метод	0.1	Закрепление отсутствует
12761	378834.51	4318050.99	Аналитический метод	0.1	Закрепление отсутствует
12762	378835.00	4318053.16	Аналитический метод	0.1	Закрепление отсутствует
12763	378836.31	4318056.15	Аналитический метод	0.1	Закрепление отсутствует
12764	378837.91	4318058.69	Аналитический метод	0.1	Закрепление отсутствует
12765	378839.94	4318060.90	Аналитический метод	0.1	Закрепление отсутствует
12766	378842.35	4318062.70	Аналитический метод	0.1	Закрепление отсутствует
12767	378850.16	4318067.50	Аналитический метод	0.1	Закрепление отсутствует
12768	378858.77	4318075.45	Аналитический метод	0.1	Закрепление отсутствует
12769	378861.50	4318078.34	Аналитический метод	0.1	Закрепление отсутствует
12770	378864.25	4318082.34	Аналитический метод	0.1	Закрепление отсутствует
12771	378866.61	4318085.52	Аналитический метод	0.1	Закрепление отсутствует
12772	378869.51	4318088.20	Аналитический метод	0.1	Закрепление отсутствует
12773	378872.08	4318090.18	Аналитический метод	0.1	Закрепление отсутствует
12774	378877.02	4318093.36	Аналитический метод	0.1	Закрепление отсутствует
12775	378882.41	4318095.67	Аналитический метод	0.1	Закрепление отсутствует
12776	378885.12	4318096.58	Аналитический метод	0.1	Закрепление отсутствует



2. Сведения о характерных точках границ объекта

Обозначение характерных точек границ	Координаты, м		Метод определения координат характерной точки	Средняя квадратическая погрешность положения характерной точки (Mt), м	Описание обозначения точки на местности (при наличии)
	X	Y			
1	2	3	4	5	6
12777	378892.04	4318098.31	Аналитический метод	0.1	Закрепление отсутствует
12778	378899.14	4318098.98	Аналитический метод	0.1	Закрепление отсутствует
12779	378914.98	4318099.27	Аналитический метод	0.1	Закрепление отсутствует
12780	378928.72	4318097.99	Аналитический метод	0.1	Закрепление отсутствует
12781	378936.50	4318096.31	Аналитический метод	0.1	Закрепление отсутствует
12782	378940.86	4318095.03	Аналитический метод	0.1	Закрепление отсутствует
12783	378946.30	4318092.42	Аналитический метод	0.1	Закрепление отсутствует
12784	378948.50	4318090.92	Аналитический метод	0.1	Закрепление отсутствует
12785	378950.37	4318089.04	Аналитический метод	0.1	Закрепление отсутствует
12786	378951.86	4318086.84	Аналитический метод	0.1	Закрепление отсутствует
12787	378953.28	4318083.96	Аналитический метод	0.1	Закрепление отсутствует
12788	378953.85	4318080.66	Аналитический метод	0.1	Закрепление отсутствует
12789	378953.61	4318078.22	Аналитический метод	0.1	Закрепление отсутствует
12790	378952.80	4318074.87	Аналитический метод	0.1	Закрепление отсутствует
12791	378951.43	4318071.71	Аналитический метод	0.1	Закрепление отсутствует
12792	378949.81	4318069.06	Аналитический метод	0.1	Закрепление отсутствует
12793	378946.99	4318066.70	Аналитический метод	0.1	Закрепление отсутствует
12794	378944.31	4318065.64	Аналитический метод	0.1	Закрепление отсутствует
12795	378940.62	4318064.12	Аналитический метод	0.1	Закрепление отсутствует
12796	378937.20	4318062.05	Аналитический метод	0.1	Закрепление отсутствует
12797	378932.79	4318058.91	Аналитический метод	0.1	Закрепление отсутствует
12798	378931.18	4318057.55	Аналитический метод	0.1	Закрепление отсутствует
12799	378929.80	4318055.96	Аналитический метод	0.1	Закрепление отсутствует
12800	378928.68	4318054.17	Аналитический метод	0.1	Закрепление отсутствует
12801	378927.86	4318052.23	Аналитический метод	0.1	Закрепление отсутствует



2. Сведения о характерных точках границ объекта

Обозначение характерных точек границ	Координаты, м		Метод определения координат характерной точки	Средняя квадратическая погрешность положения характерной точки (Mt), м	Описание обозначения точки на местности (при наличии)
	X	Y			
1	2	3	4	5	6
12802	378926.91	4318049.02	Аналитический метод	0.1	Закрепление отсутствует
12803	378927.00	4318046.67	Аналитический метод	0.1	Закрепление отсутствует
12804	378928.31	4318043.92	Аналитический метод	0.1	Закрепление отсутствует
12805	378930.25	4318041.46	Аналитический метод	0.1	Закрепление отсутствует
12806	378932.58	4318039.37	Аналитический метод	0.1	Закрепление отсутствует
12807	378935.37	4318037.26	Аналитический метод	0.1	Закрепление отсутствует
12808	378939.96	4318034.46	Аналитический метод	0.1	Закрепление отсутствует
12809	378945.01	4318032.62	Аналитический метод	0.1	Закрепление отсутствует
12810	378958.28	4318029.22	Аналитический метод	0.1	Закрепление отсутствует
12811	378964.01	4318028.29	Аналитический метод	0.1	Закрепление отсутствует
12812	378971.11	4318028.52	Аналитический метод	0.1	Закрепление отсутствует
12813	378976.84	4318029.59	Аналитический метод	0.1	Закрепление отсутствует
12814	378982.32	4318031.55	Аналитический метод	0.1	Закрепление отсутствует
12815	378984.43	4318032.49	Аналитический метод	0.1	Закрепление отсутствует
12816	378986.77	4318033.78	Аналитический метод	0.1	Закрепление отсутствует
12817	378988.88	4318035.42	Аналитический метод	0.1	Закрепление отсутствует
12818	378990.70	4318037.38	Аналитический метод	0.1	Закрепление отсутствует
12819	378992.18	4318039.60	Аналитический метод	0.1	Закрепление отсутствует
12820	378995.48	4318045.51	Аналитический метод	0.1	Закрепление отсутствует
12821	378998.26	4318050.19	Аналитический метод	0.1	Закрепление отсутствует
12822	378998.81	4318053.17	Аналитический метод	0.1	Закрепление отсутствует
12823	378998.34	4318056.21	Аналитический метод	0.1	Закрепление отсутствует
12824	378997.79	4318060.06	Аналитический метод	0.1	Закрепление отсутствует
12825	378997.69	4318063.93	Аналитический метод	0.1	Закрепление отсутствует
12826	378997.86	4318069.35	Аналитический метод	0.1	Закрепление отсутствует



2. Сведения о характерных точках границ объекта

Обозначение характерных точек границ	Координаты, м		Метод определения координат характерной точки	Средняя квадратическая погрешность положения характерной точки (Mt), м	Описание обозначения точки на местности (при наличии)
	X	Y			
1	2	3	4	5	6
12827	378998.37	4318074.32	Аналитический метод	0.1	Закрепление отсутствует
12828	378999.57	4318079.18	Аналитический метод	0.1	Закрепление отсутствует
12829	379001.44	4318083.81	Аналитический метод	0.1	Закрепление отсутствует
12830	379006.04	4318093.24	Аналитический метод	0.1	Закрепление отсутствует
12831	379009.67	4318100.90	Аналитический метод	0.1	Закрепление отсутствует
12832	379011.75	4318104.64	Аналитический метод	0.1	Закрепление отсутствует
12833	379014.31	4318108.09	Аналитический метод	0.1	Закрепление отсутствует
12834	379017.72	4318112.11	Аналитический метод	0.1	Закрепление отсутствует
12835	379021.99	4318119.58	Аналитический метод	0.1	Закрепление отсутствует
12836	379023.53	4318122.67	Аналитический метод	0.1	Закрепление отсутствует
12837	379024.94	4318126.65	Аналитический метод	0.1	Закрепление отсутствует
12838	379025.34	4318129.93	Аналитический метод	0.1	Закрепление отсутствует
12839	379024.59	4318133.16	Аналитический метод	0.1	Закрепление отсутствует
12840	379023.14	4318136.56	Аналитический метод	0.1	Закрепление отсутствует
12841	379020.48	4318141.73	Аналитический метод	0.1	Закрепление отсутствует
12842	379017.08	4318146.45	Аналитический метод	0.1	Закрепление отсутствует
12843	379013.34	4318150.93	Аналитический метод	0.1	Закрепление отсутствует
12844	379008.76	4318155.39	Аналитический метод	0.1	Закрепление отсутствует
12845	379002.09	4318159.51	Аналитический метод	0.1	Закрепление отсутствует
12846	378996.13	4318161.81	Аналитический метод	0.1	Закрепление отсутствует
12847	378989.82	4318162.82	Аналитический метод	0.1	Закрепление отсутствует
12848	378981.30	4318163.28	Аналитический метод	0.1	Закрепление отсутствует
12849	378975.71	4318163.20	Аналитический метод	0.1	Закрепление отсутствует
12850	378970.18	4318162.37	Аналитический метод	0.1	Закрепление отсутствует
12851	378963.47	4318160.88	Аналитический метод	0.1	Закрепление отсутствует



2. Сведения о характерных точках границ объекта

Обозначение характерных точек границ	Координаты, м		Метод определения координат характерной точки	Средняя квадратическая погрешность положения характерной точки (Mt), м	Описание обозначения точки на местности (при наличии)
	X	Y			
1	2	3	4	5	6
12852	378953.43	4318158.58	Аналитический метод	0.1	Закрепление отсутствует
12853	378950.06	4318158.12	Аналитический метод	0.1	Закрепление отсутствует
12854	378946.66	4318158.28	Аналитический метод	0.1	Закрепление отсутствует
12855	378943.35	4318159.04	Аналитический метод	0.1	Закрепление отсутствует
12856	378940.54	4318159.96	Аналитический метод	0.1	Закрепление отсутствует
12857	378938.38	4318161.20	Аналитический метод	0.1	Закрепление отсутствует
12858	378936.90	4318163.20	Аналитический метод	0.1	Закрепление отсутствует
12859	378936.32	4318165.12	Аналитический метод	0.1	Закрепление отсутствует
12860	378936.04	4318167.32	Аналитический метод	0.1	Закрепление отсутствует
12861	378936.23	4318169.52	Аналитический метод	0.1	Закрепление отсутствует
12862	378936.87	4318171.64	Аналитический метод	0.1	Закрепление отсутствует
12863	378938.26	4318174.97	Аналитический метод	0.1	Закрепление отсутствует
12864	378940.82	4318180.11	Аналитический метод	0.1	Закрепление отсутствует
12865	378944.01	4318184.87	Аналитический метод	0.1	Закрепление отсутствует
12866	378946.14	4318187.63	Аналитический метод	0.1	Закрепление отсутствует
12867	378950.07	4318193.96	Аналитический метод	0.1	Закрепление отсутствует
12868	378952.66	4318200.96	Аналитический метод	0.1	Закрепление отсутствует
12869	378954.99	4318209.97	Аналитический метод	0.1	Закрепление отсутствует
12870	378957.56	4318223.31	Аналитический метод	0.1	Закрепление отсутствует
12871	378958.65	4318227.27	Аналитический метод	0.1	Закрепление отсутствует
12872	378960.36	4318231.01	Аналитический метод	0.1	Закрепление отсутствует
12873	378963.50	4318235.52	Аналитический метод	0.1	Закрепление отсутствует
12874	378967.70	4318240.14	Аналитический метод	0.1	Закрепление отсутствует
12875	378972.51	4318244.11	Аналитический метод	0.1	Закрепление отсутствует
12876	378979.58	4318249.16	Аналитический метод	0.1	Закрепление отсутствует



2. Сведения о характерных точках границ объекта

Обозначение характерных точек границ	Координаты, м		Метод определения координат характерной точки	Средняя квадратическая погрешность положения характерной точки (Mt), м	Описание обозначения точки на местности (при наличии)
	X	Y			
1	2	3	4	5	6
12877	378984.43	4318253.25	Аналитический метод	0.1	Закрепление отсутствует
12878	378988.57	4318258.06	Аналитический метод	0.1	Закрепление отсутствует
12879	378993.18	4318264.39	Аналитический метод	0.1	Закрепление отсутствует
12880	378998.55	4318275.93	Аналитический метод	0.1	Закрепление отсутствует
12881	379001.04	4318278.56	Аналитический метод	0.1	Закрепление отсутствует
12882	379003.33	4318279.91	Аналитический метод	0.1	Закрепление отсутствует
12883	379005.60	4318280.85	Аналитический метод	0.1	Закрепление отсутствует
12884	379008.01	4318281.42	Аналитический метод	0.1	Закрепление отсутствует
12885	379010.47	4318281.58	Аналитический метод	0.1	Закрепление отсутствует
12886	379019.65	4318281.43	Аналитический метод	0.1	Закрепление отсутствует
12887	379035.51	4318280.38	Аналитический метод	0.1	Закрепление отсутствует
12888	379045.86	4318277.40	Аналитический метод	0.1	Закрепление отсутствует
12889	379048.83	4318275.35	Аналитический метод	0.1	Закрепление отсутствует
12890	379050.45	4318273.55	Аналитический метод	0.1	Закрепление отсутствует
12891	379051.94	4318270.29	Аналитический метод	0.1	Закрепление отсутствует
12892	379053.51	4318263.95	Аналитический метод	0.1	Закрепление отсутствует
12893	379053.72	4318257.73	Аналитический метод	0.1	Закрепление отсутствует
12894	379053.64	4318253.64	Аналитический метод	0.1	Закрепление отсутствует
12895	379053.09	4318249.59	Аналитический метод	0.1	Закрепление отсутствует
12896	379052.60	4318247.06	Аналитический метод	0.1	Закрепление отсутствует
12897	379052.01	4318244.70	Аналитический метод	0.1	Закрепление отсутствует
12898	379050.93	4318241.91	Аналитический метод	0.1	Закрепление отсутствует
12899	379049.54	4318240.23	Аналитический метод	0.1	Закрепление отсутствует
12900	379047.49	4318239.51	Аналитический метод	0.1	Закрепление отсутствует
12901	379043.05	4318239.24	Аналитический метод	0.1	Закрепление отсутствует



2. Сведения о характерных точках границ объекта					
Обозначение характерных точек границ	Координаты, м		Метод определения координат характерной точки	Средняя квадратическая погрешность положения характерной точки (Mt), м	Описание обозначения точки на местности (при наличии)
	X	Y			
1	2	3	4	5	6
12902	379037.63	4318239.33	Аналитический метод	0.1	Закрепление отсутствует
12903	379033.97	4318238.81	Аналитический метод	0.1	Закрепление отсутствует
12904	379030.66	4318237.18	Аналитический метод	0.1	Закрепление отсутствует
12905	379026.83	4318234.48	Аналитический метод	0.1	Закрепление отсутствует
12906	379022.11	4318230.33	Аналитический метод	0.1	Закрепление отсутствует
12907	379019.82	4318227.91	Аналитический метод	0.1	Закрепление отсутствует
12908	379018.03	4318225.10	Аналитический метод	0.1	Закрепление отсутствует
12909	379016.79	4318222.01	Аналитический метод	0.1	Закрепление отсутствует
12910	379015.51	4318217.66	Аналитический метод	0.1	Закрепление отсутствует
12911	379014.88	4318214.53	Аналитический метод	0.1	Закрепление отсутствует
12912	379014.83	4318210.63	Аналитический метод	0.1	Закрепление отсутствует
12913	379015.60	4318207.69	Аналитический метод	0.1	Закрепление отсутствует
12914	379017.44	4318205.28	Аналитический метод	0.1	Закрепление отсутствует
12915	379027.54	4318196.36	Аналитический метод	0.1	Закрепление отсутствует
12916	379035.45	4318187.81	Аналитический метод	0.1	Закрепление отсутствует
12917	379037.59	4318185.87	Аналитический метод	0.1	Закрепление отсутствует
12918	379040.05	4318184.35	Аналитический метод	0.1	Закрепление отсутствует
12919	379042.73	4318183.28	Аналитический метод	0.1	Закрепление отсутствует
12920	379047.95	4318181.74	Аналитический метод	0.1	Закрепление отсутствует
12921	379054.24	4318178.39	Аналитический метод	0.1	Закрепление отсутствует
12922	379058.02	4318176.05	Аналитический метод	0.1	Закрепление отсутствует
12923	379062.39	4318172.41	Аналитический метод	0.1	Закрепление отсутствует
12924	379063.75	4318170.92	Аналитический метод	0.1	Закрепление отсутствует
12925	379064.82	4318169.21	Аналитический метод	0.1	Закрепление отсутствует
12926	379065.58	4318167.35	Аналитический метод	0.1	Закрепление отсутствует



2. Сведения о характерных точках границ объекта

Обозначение характерных точек границ	Координаты, м		Метод определения координат характерной точки	Средняя квадратическая погрешность положения характерной точки (Mt), м	Описание обозначения точки на местности (при наличии)
	X	Y			
1	2	3	4	5	6
12927	379066.01	4318165.38	Аналитический метод	0.1	Закрепление отсутствует
12928	379066.66	4318160.27	Аналитический метод	0.1	Закрепление отсутствует
12929	379066.65	4318149.15	Аналитический метод	0.1	Закрепление отсутствует
12930	379067.17	4318143.70	Аналитический метод	0.1	Закрепление отсутствует
12931	379069.37	4318136.81	Аналитический метод	0.1	Закрепление отсутствует
12932	379070.46	4318134.70	Аналитический метод	0.1	Закрепление отсутствует
12933	379071.95	4318132.85	Аналитический метод	0.1	Закрепление отсутствует
12934	379073.76	4318131.32	Аналитический метод	0.1	Закрепление отсутствует
12935	379075.85	4318130.18	Аналитический метод	0.1	Закрепление отсутствует
12936	379078.31	4318129.12	Аналитический метод	0.1	Закрепление отсутствует
12937	379082.21	4318127.85	Аналитический метод	0.1	Закрепление отсутствует
12938	379086.27	4318127.26	Аналитический метод	0.1	Закрепление отсутствует
12939	379090.37	4318127.38	Аналитический метод	0.1	Закрепление отсутствует
12940	379097.51	4318128.21	Аналитический метод	0.1	Закрепление отсутствует
12941	379103.07	4318129.29	Аналитический метод	0.1	Закрепление отсутствует
12942	379108.40	4318131.21	Аналитический метод	0.1	Закрепление отсутствует
12943	379113.38	4318133.92	Аналитический метод	0.1	Закрепление отсутствует
12944	379119.42	4318137.84	Аналитический метод	0.1	Закрепление отсутствует
12945	379123.13	4318139.81	Аналитический метод	0.1	Закрепление отсутствует
12946	379127.12	4318141.11	Аналитический метод	0.1	Закрепление отсутствует
12947	379131.27	4318141.72	Аналитический метод	0.1	Закрепление отсутствует
12948	379136.32	4318141.86	Аналитический метод	0.1	Закрепление отсутствует
12949	379139.53	4318140.90	Аналитический метод	0.1	Закрепление отсутствует
12950	379142.23	4318138.89	Аналитический метод	0.1	Закрепление отсутствует
12951	379144.80	4318136.16	Аналитический метод	0.1	Закрепление отсутствует



2. Сведения о характерных точках границ объекта					
Обозначение характерных точек границ	Координаты, м		Метод определения координат характерной точки	Средняя квадратическая погрешность положения характерной точки (Mt), м	Описание обозначения точки на местности (при наличии)
	X	Y			
1	2	3	4	5	6
12952	379149.11	4318132.46	Аналитический метод	0.1	Закрепление отсутствует
12953	379155.90	4318128.97	Аналитический метод	0.1	Закрепление отсутствует
12954	379158.22	4318128.22	Аналитический метод	0.1	Закрепление отсутствует
12955	379160.64	4318127.86	Аналитический метод	0.1	Закрепление отсутствует
12956	379163.09	4318127.91	Аналитический метод	0.1	Закрепление отсутствует
12957	379166.58	4318128.66	Аналитический метод	0.1	Закрепление отсутствует
12958	379171.38	4318130.27	Аналитический метод	0.1	Закрепление отсутствует
12959	379175.97	4318132.42	Аналитический метод	0.1	Закрепление отсутствует
12960	379197.65	4318144.07	Аналитический метод	0.1	Закрепление отсутствует
12961	379203.17	4318147.67	Аналитический метод	0.1	Закрепление отсутствует
12962	379208.00	4318152.15	Аналитический метод	0.1	Закрепление отсутствует
12963	379213.49	4318158.18	Аналитический метод	0.1	Закрепление отсутствует
12964	379225.57	4318169.68	Аналитический метод	0.1	Закрепление отсутствует
12965	379228.22	4318171.74	Аналитический метод	0.1	Закрепление отсутствует
12966	379231.23	4318173.25	Аналитический метод	0.1	Закрепление отсутствует
12967	379235.62	4318174.33	Аналитический метод	0.1	Закрепление отсутствует
12968	379238.98	4318174.59	Аналитический метод	0.1	Закрепление отсутствует
12969	379242.34	4318174.22	Аналитический метод	0.1	Закрепление отсутствует
12970	379245.58	4318173.25	Аналитический метод	0.1	Закрепление отсутствует
12971	379250.19	4318171.38	Аналитический метод	0.1	Закрепление отсутствует
12972	379253.92	4318170.20	Аналитический метод	0.1	Закрепление отсутствует
12973	379257.79	4318169.62	Аналитический метод	0.1	Закрепление отсутствует
12974	379261.70	4318169.64	Аналитический метод	0.1	Закрепление отсутствует
12975	379263.78	4318169.81	Аналитический метод	0.1	Закрепление отсутствует
12976	379267.14	4318170.38	Аналитический метод	0.1	Закрепление отсутствует



2. Сведения о характерных точках границ объекта

Обозначение характерных точек границ	Координаты, м		Метод определения координат характерной точки	Средняя квадратическая погрешность положения характерной точки (Mt), м	Описание обозначения точки на местности (при наличии)
	X	Y			
1	2	3	4	5	6
12977	379270.34	4318171.51	Аналитический метод	0.1	Закрепление отсутствует
12978	379274.28	4318173.80	Аналитический метод	0.1	Закрепление отсутствует
12979	379278.34	4318177.01	Аналитический метод	0.1	Закрепление отсутствует
12980	379281.84	4318180.81	Аналитический метод	0.1	Закрепление отсутствует
12981	379284.97	4318184.80	Аналитический метод	0.1	Закрепление отсутствует
12982	379286.71	4318187.52	Аналитический метод	0.1	Закрепление отсутствует
12983	379287.86	4318190.54	Аналитический метод	0.1	Закрепление отсутствует
12984	379288.39	4318193.73	Аналитический метод	0.1	Закрепление отсутствует
12985	379288.78	4318199.83	Аналитический метод	0.1	Закрепление отсутствует
12986	379290.16	4318219.92	Аналитический метод	0.1	Закрепление отсутствует
12987	379292.34	4318228.55	Аналитический метод	0.1	Закрепление отсутствует
12988	379293.88	4318233.02	Аналитический метод	0.1	Закрепление отсутствует
12989	379296.18	4318237.17	Аналитический метод	0.1	Закрепление отсутствует
12990	379299.14	4318240.87	Аналитический метод	0.1	Закрепление отсутствует
12991	379313.76	4318256.19	Аналитический метод	0.1	Закрепление отсутствует
12992	379328.04	4318271.84	Аналитический метод	0.1	Закрепление отсутствует
12993	379350.04	4318290.80	Аналитический метод	0.1	Закрепление отсутствует
12994	379359.42	4318296.09	Аналитический метод	0.1	Закрепление отсутствует
12995	379362.67	4318297.53	Аналитический метод	0.1	Закрепление отсутствует
12996	379366.12	4318298.32	Аналитический метод	0.1	Закрепление отсутствует
12997	379370.89	4318298.38	Аналитический метод	0.1	Закрепление отсутствует
12998	379374.42	4318298.52	Аналитический метод	0.1	Закрепление отсутствует
12999	379377.86	4318299.36	Аналитический метод	0.1	Закрепление отсутствует
13000	379381.07	4318300.86	Аналитический метод	0.1	Закрепление отсутствует
13001	379387.58	4318304.75	Аналитический метод	0.1	Закрепление отсутствует



2. Сведения о характерных точках границ объекта

Обозначение характерных точек границ	Координаты, м		Метод определения координат характерной точки	Средняя квадратическая погрешность положения характерной точки (Mt), м	Описание обозначения точки на местности (при наличии)
	X	Y			
1	2	3	4	5	6
13002	379400.14	4318312.18	Аналитический метод	0.1	Закрепление отсутствует
13003	379407.87	4318315.97	Аналитический метод	0.1	Закрепление отсутствует
13004	379416.10	4318318.49	Аналитический метод	0.1	Закрепление отсутствует
13005	379426.47	4318320.80	Аналитический метод	0.1	Закрепление отсутствует
13006	379443.53	4318325.72	Аналитический метод	0.1	Закрепление отсутствует
13007	379446.05	4318327.76	Аналитический метод	0.1	Закрепление отсутствует
13008	379447.64	4318330.46	Аналитический метод	0.1	Закрепление отсутствует
13009	379448.20	4318333.37	Аналитический метод	0.1	Закрепление отсутствует
13010	379447.34	4318335.81	Аналитический метод	0.1	Закрепление отсутствует
13011	379445.90	4318338.09	Аналитический метод	0.1	Закрепление отсутствует
13012	379442.77	4318341.47	Аналитический метод	0.1	Закрепление отсутствует
13013	379440.87	4318343.01	Аналитический метод	0.1	Закрепление отсутствует
13014	379438.70	4318344.14	Аналитический метод	0.1	Закрепление отсутствует
13015	379436.35	4318344.83	Аналитический метод	0.1	Закрепление отсутствует
13016	379429.26	4318346.16	Аналитический метод	0.1	Закрепление отсутствует
13017	379420.54	4318346.74	Аналитический метод	0.1	Закрепление отсутствует
13018	379413.53	4318347.75	Аналитический метод	0.1	Закрепление отсутствует
13019	379406.76	4318349.87	Аналитический метод	0.1	Закрепление отсутствует
13020	379390.00	4318356.58	Аналитический метод	0.1	Закрепление отсутствует
13021	379371.88	4318365.07	Аналитический метод	0.1	Закрепление отсутствует
13022	379354.79	4318371.70	Аналитический метод	0.1	Закрепление отсутствует
13023	379343.24	4318378.19	Аналитический метод	0.1	Закрепление отсутствует
13024	379342.28	4318380.02	Аналитический метод	0.1	Закрепление отсутствует
13025	379341.54	4318383.46	Аналитический метод	0.1	Закрепление отсутствует
13026	379341.32	4318386.99	Аналитический метод	0.1	Закрепление отсутствует



2. Сведения о характерных точках границ объекта

Обозначение характерных точек границ	Координаты, м		Метод определения координат характерной точки	Средняя квадратическая погрешность положения характерной точки (Mt), м	Описание обозначения точки на местности (при наличии)
	X	Y			
1	2	3	4	5	6
13027	379341.99	4318389.90	Аналитический метод	0.1	Закрепление отсутствует
13028	379343.27	4318392.19	Аналитический метод	0.1	Закрепление отсутствует
13029	379345.50	4318394.61	Аналитический метод	0.1	Закрепление отсутствует
13030	379348.46	4318396.05	Аналитический метод	0.1	Закрепление отсутствует
13031	379356.10	4318398.12	Аналитический метод	0.1	Закрепление отсутствует
13032	379360.67	4318399.68	Аналитический метод	0.1	Закрепление отсутствует
13033	379365.93	4318402.36	Аналитический метод	0.1	Закрепление отсутствует
13034	379368.79	4318403.69	Аналитический метод	0.1	Закрепление отсутствует
13035	379371.85	4318404.48	Аналитический метод	0.1	Закрепление отсутствует
13036	379375.00	4318404.71	Аналитический метод	0.1	Закрепление отсутствует
13037	379384.16	4318404.57	Аналитический метод	0.1	Закрепление отсутствует
13038	379391.89	4318405.61	Аналитический метод	0.1	Закрепление отсутствует
13039	379398.03	4318407.01	Аналитический метод	0.1	Закрепление отсутствует
13040	379403.82	4318409.51	Аналитический метод	0.1	Закрепление отсутствует
13041	379412.36	4318414.17	Аналитический метод	0.1	Закрепление отсутствует
13042	379446.21	4318428.97	Аналитический метод	0.1	Закрепление отсутствует
13043	379471.91	4318435.06	Аналитический метод	0.1	Закрепление отсутствует
13044	379479.73	4318436.38	Аналитический метод	0.1	Закрепление отсутствует
13045	379487.65	4318436.65	Аналитический метод	0.1	Закрепление отсутствует
13046	379490.39	4318436.57	Аналитический метод	0.1	Закрепление отсутствует
13047	379497.27	4318435.75	Аналитический метод	0.1	Закрепление отсутствует
13048	379503.90	4318433.75	Аналитический метод	0.1	Закрепление отсутствует
13049	379507.38	4318432.35	Аналитический метод	0.1	Закрепление отсутствует
13050	379511.65	4318430.22	Аналитический метод	0.1	Закрепление отсутствует
13051	379516.31	4318426.71	Аналитический метод	0.1	Закрепление отсутствует



2. Сведения о характерных точках границ объекта

Обозначение характерных точек границ	Координаты, м		Метод определения координат характерной точки	Средняя квадратическая погрешность положения характерной точки (Mt), м	Описание обозначения точки на местности (при наличии)
	X	Y			
1	2	3	4	5	6
13052	379518.50	4318424.46	Аналитический метод	0.1	Закрепление отсутствует
13053	379520.27	4318421.87	Аналитический метод	0.1	Закрепление отсутствует
13054	379521.59	4318419.02	Аналитический метод	0.1	Закрепление отсутствует
13055	379524.00	4318412.37	Аналитический метод	0.1	Закрепление отсутствует
13056	379527.82	4318404.22	Аналитический метод	0.1	Закрепление отсутствует
13057	379529.75	4318402.18	Аналитический метод	0.1	Закрепление отсутствует
13058	379531.67	4318401.05	Аналитический метод	0.1	Закрепление отсутствует
13059	379535.08	4318400.06	Аналитический метод	0.1	Закрепление отсутствует
13060	379538.84	4318400.39	Аналитический метод	0.1	Закрепление отсутствует
13061	379540.85	4318401.70	Аналитический метод	0.1	Закрепление отсутствует
13062	379542.14	4318404.06	Аналитический метод	0.1	Закрепление отсутствует
13063	379542.45	4318406.84	Аналитический метод	0.1	Закрепление отсутствует
13064	379541.76	4318413.94	Аналитический метод	0.1	Закрепление отсутствует
13065	379540.63	4318426.39	Аналитический метод	0.1	Закрепление отсутствует
13066	379542.48	4318442.24	Аналитический метод	0.1	Закрепление отсутствует
13067	379543.94	4318450.78	Аналитический метод	0.1	Закрепление отсутствует
13068	379545.02	4318455.15	Аналитический метод	0.1	Закрепление отсутствует
13069	379546.72	4318459.32	Аналитический метод	0.1	Закрепление отсутствует
13070	379549.00	4318463.20	Аналитический метод	0.1	Закрепление отсутствует
13071	379553.77	4318470.11	Аналитический метод	0.1	Закрепление отсутствует
13072	379559.92	4318480.77	Аналитический метод	0.1	Закрепление отсутствует
13073	379562.16	4318484.10	Аналитический метод	0.1	Закрепление отсутствует
13074	379565.49	4318487.70	Аналитический метод	0.1	Закрепление отсутствует
13075	379567.98	4318489.42	Аналитический метод	0.1	Закрепление отсутствует
13076	379570.90	4318490.21	Аналитический метод	0.1	Закрепление отсутствует



2. Сведения о характерных точках границ объекта

Обозначение характерных точек границ	Координаты, м		Метод определения координат характерной точки	Средняя квадратическая погрешность положения характерной точки (Mt), м	Описание обозначения точки на местности (при наличии)
	X	Y			
1	2	3	4	5	6
13077	379573.62	4318490.14	Аналитический метод	0.1	Закрепление отсутствует
13078	379576.35	4318489.66	Аналитический метод	0.1	Закрепление отсутствует
13079	379578.93	4318488.65	Аналитический метод	0.1	Закрепление отсутствует
13080	379581.24	4318487.13	Аналитический метод	0.1	Закрепление отсутствует
13081	379583.22	4318485.53	Аналитический метод	0.1	Закрепление отсутствует
13082	379587.82	4318482.46	Аналитический метод	0.1	Закрепление отсутствует
13083	379592.90	4318480.28	Аналитический метод	0.1	Закрепление отсутствует
13084	379600.47	4318477.83	Аналитический метод	0.1	Закрепление отсутствует
13085	379604.80	4318475.72	Аналитический метод	0.1	Закрепление отсутствует
13086	379607.20	4318474.77	Аналитический метод	0.1	Закрепление отсутствует
13087	379609.72	4318474.21	Аналитический метод	0.1	Закрепление отсутствует
13088	379613.73	4318474.06	Аналитический метод	0.1	Закрепление отсутствует
13089	379618.07	4318474.48	Аналитический метод	0.1	Закрепление отсутствует
13090	379622.27	4318475.64	Аналитический метод	0.1	Закрепление отсутствует
13091	379626.05	4318477.03	Аналитический метод	0.1	Закрепление отсутствует
13092	379630.07	4318478.97	Аналитический метод	0.1	Закрепление отсутствует
13093	379633.64	4318481.65	Аналитический метод	0.1	Закрепление отсутствует
13094	379636.65	4318484.95	Аналитический метод	0.1	Закрепление отсутствует
13095	379639.30	4318488.49	Аналитический метод	0.1	Закрепление отсутствует
13096	379643.50	4318494.81	Аналитический метод	0.1	Закрепление отсутствует
13097	379647.73	4318503.30	Аналитический метод	0.1	Закрепление отсутствует
13098	379649.30	4318507.88	Аналитический метод	0.1	Закрепление отсутствует
13099	379650.07	4318512.65	Аналитический метод	0.1	Закрепление отсутствует
13100	379650.02	4318517.49	Аналитический метод	0.1	Закрепление отсутствует
13101	379649.15	4318526.53	Аналитический метод	0.1	Закрепление отсутствует



2. Сведения о характерных точках границ объекта

Обозначение характерных точек границ	Координаты, м		Метод определения координат характерной точки	Средняя квадратическая погрешность положения характерной точки (Mt), м	Описание обозначения точки на местности (при наличии)
	X	Y			
1	2	3	4	5	6
13102	379643.76	4318553.34	Аналитический метод	0.1	Закрепление отсутствует
13103	379643.36	4318572.56	Аналитический метод	0.1	Закрепление отсутствует
13104	379642.53	4318581.83	Аналитический метод	0.1	Закрепление отсутствует
13105	379640.45	4318590.90	Аналитический метод	0.1	Закрепление отсутствует
13106	379638.20	4318598.32	Аналитический метод	0.1	Закрепление отсутствует
13107	379637.33	4318600.60	Аналитический метод	0.1	Закрепление отсутствует
13108	379636.15	4318602.72	Аналитический метод	0.1	Закрепление отсутствует
13109	379633.80	4318605.64	Аналитический метод	0.1	Закрепление отсутствует
13110	379632.29	4318607.11	Аналитический метод	0.1	Закрепление отсутствует
13111	379630.59	4318608.33	Аналитический метод	0.1	Закрепление отсутствует
13112	379628.72	4318609.29	Аналитический метод	0.1	Закрепление отсутствует
13113	379626.61	4318610.00	Аналитический метод	0.1	Закрепление отсутствует
13114	379623.61	4318609.97	Аналитический метод	0.1	Закрепление отсутствует
13115	379621.00	4318608.97	Аналитический метод	0.1	Закрепление отсутствует
13116	379618.88	4318607.83	Аналитический метод	0.1	Закрепление отсутствует
13117	379616.97	4318606.37	Аналитический метод	0.1	Закрепление отсутствует
13118	379615.31	4318604.64	Аналитический метод	0.1	Закрепление отсутствует
13119	379613.63	4318602.60	Аналитический метод	0.1	Закрепление отсутствует
13120	379610.74	4318598.38	Аналитический метод	0.1	Закрепление отсутствует
13121	379608.61	4318593.73	Аналитический метод	0.1	Закрепление отсутствует
13122	379605.36	4318584.65	Аналитический метод	0.1	Закрепление отсутствует
13123	379601.85	4318574.30	Аналитический метод	0.1	Закрепление отсутствует
13124	379601.35	4318572.16	Аналитический метод	0.1	Закрепление отсутствует
13125	379601.26	4318569.97	Аналитический метод	0.1	Закрепление отсутствует
13126	379601.59	4318567.79	Аналитический метод	0.1	Закрепление отсутствует



2. Сведения о характерных точках границ объекта

Обозначение характерных точек границ	Координаты, м		Метод определения координат характерной точки	Средняя квадратическая погрешность положения характерной точки (Mt), м	Описание обозначения точки на местности (при наличии)
	X	Y			
1	2	3	4	5	6
13127	379602.32	4318565.72	Аналитический метод	0.1	Закрепление отсутствует
13128	379603.40	4318563.41	Аналитический метод	0.1	Закрепление отсутствует
13129	379604.46	4318560.51	Аналитический метод	0.1	Закрепление отсутствует
13130	379605.09	4318556.79	Аналитический метод	0.1	Закрепление отсутствует
13131	379605.12	4318554.76	Аналитический метод	0.1	Закрепление отсутствует
13132	379604.81	4318552.76	Аналитический метод	0.1	Закрепление отсутствует
13133	379604.17	4318550.83	Аналитический метод	0.1	Закрепление отсутствует
13134	379600.92	4318543.22	Аналитический метод	0.1	Закрепление отсутствует
13135	379599.57	4318541.11	Аналитический метод	0.1	Закрепление отсутствует
13136	379597.61	4318539.54	Аналитический метод	0.1	Закрепление отсутствует
13137	379595.55	4318538.56	Аналитический метод	0.1	Закрепление отсутствует
13138	379592.21	4318537.97	Аналитический метод	0.1	Закрепление отсутствует
13139	379585.90	4318537.93	Аналитический метод	0.1	Закрепление отсутствует
13140	379583.34	4318538.63	Аналитический метод	0.1	Закрепление отсутствует
13141	379581.53	4318540.56	Аналитический метод	0.1	Закрепление отсутствует
13142	379580.57	4318542.61	Аналитический метод	0.1	Закрепление отсутствует
13143	379580.21	4318545.13	Аналитический метод	0.1	Закрепление отсутствует
13144	379580.53	4318547.29	Аналитический метод	0.1	Закрепление отсутствует
13145	379580.57	4318549.52	Аналитический метод	0.1	Закрепление отсутствует
13146	379579.57	4318552.09	Аналитический метод	0.1	Закрепление отсутствует
13147	379578.15	4318553.83	Аналитический метод	0.1	Закрепление отсутствует
13148	379576.23	4318555.00	Аналитический метод	0.1	Закрепление отсутствует
13149	379571.18	4318557.01	Аналитический метод	0.1	Закрепление отсутствует
13150	379565.16	4318558.91	Аналитический метод	0.1	Закрепление отсутствует
13151	379558.92	4318559.90	Аналитический метод	0.1	Закрепление отсутствует



2. Сведения о характерных точках границ объекта

Обозначение характерных точек границ	Координаты, м		Метод определения координат характерной точки	Средняя квадратическая погрешность положения характерной точки (Mt), м	Описание обозначения точки на местности (при наличии)
	X	Y			
1	2	3	4	5	6
13152	379554.58	4318560.26	Аналитический метод	0.1	Закрепление отсутствует
13153	379551.41	4318560.80	Аналитический метод	0.1	Закрепление отсутствует
13154	379548.37	4318561.84	Аналитический метод	0.1	Закрепление отсутствует
13155	379545.55	4318563.36	Аналитический метод	0.1	Закрепление отсутствует
13156	379542.91	4318565.26	Аналитический метод	0.1	Закрепление отсутствует
13157	379540.97	4318567.89	Аналитический метод	0.1	Закрепление отсутствует
13158	379540.06	4318571.03	Аналитический метод	0.1	Закрепление отсутствует
13159	379538.68	4318584.67	Аналитический метод	0.1	Закрепление отсутствует
13160	379539.20	4318605.87	Аналитический метод	0.1	Закрепление отсутствует
13161	379540.34	4318616.78	Аналитический метод	0.1	Закрепление отсутствует
13162	379543.20	4318627.36	Аналитический метод	0.1	Закрепление отсутствует
13163	379544.06	4318629.73	Аналитический метод	0.1	Закрепление отсутствует
13164	379548.64	4318639.59	Аналитический метод	0.1	Закрепление отсутствует
13165	379554.92	4318648.46	Аналитический метод	0.1	Закрепление отсутствует
13166	379565.84	4318661.24	Аналитический метод	0.1	Закрепление отсутствует
13167	379572.38	4318667.86	Аналитический метод	0.1	Закрепление отсутствует
13168	379576.60	4318673.06	Аналитический метод	0.1	Закрепление отсутствует
13169	379580.45	4318680.67	Аналитический метод	0.1	Закрепление отсутствует
13170	379582.43	4318684.33	Аналитический метод	0.1	Закрепление отсутствует
13171	379585.11	4318687.50	Аналитический метод	0.1	Закрепление отсутствует
13172	379588.38	4318690.07	Аналитический метод	0.1	Закрепление отсутствует
13173	379590.13	4318691.17	Аналитический метод	0.1	Закрепление отсутствует
13174	379596.24	4318694.39	Аналитический метод	0.1	Закрепление отсутствует
13175	379602.77	4318696.64	Аналитический метод	0.1	Закрепление отсутствует
13176	379613.30	4318699.37	Аналитический метод	0.1	Закрепление отсутствует



2. Сведения о характерных точках границ объекта

Обозначение характерных точек границ	Координаты, м		Метод определения координат характерной точки	Средняя квадратическая погрешность положения характерной точки (Mt), м	Описание обозначения точки на местности (при наличии)
	X	Y			
1	2	3	4	5	6
13177	379641.18	4318705.80	Аналитический метод	0.1	Закрепление отсутствует
13178	379667.97	4318709.61	Аналитический метод	0.1	Закрепление отсутствует
13179	379693.41	4318713.73	Аналитический метод	0.1	Закрепление отсутствует
13180	379696.16	4318714.40	Аналитический метод	0.1	Закрепление отсутствует
13181	379698.77	4318715.49	Аналитический метод	0.1	Закрепление отсутствует
13182	379702.47	4318717.93	Аналитический метод	0.1	Закрепление отсутствует
13183	379704.31	4318719.92	Аналитический метод	0.1	Закрепление отсутствует
13184	379705.28	4318722.45	Аналитический метод	0.1	Закрепление отсутствует
13185	379705.38	4318724.63	Аналитический метод	0.1	Закрепление отсутствует
13186	379705.01	4318728.26	Аналитический метод	0.1	Закрепление отсутствует
13187	379703.65	4318732.86	Аналитический метод	0.1	Закрепление отсутствует
13188	379702.54	4318735.18	Аналитический метод	0.1	Закрепление отсутствует
13189	379701.03	4318737.26	Аналитический метод	0.1	Закрепление отсутствует
13190	379699.17	4318739.03	Аналитический метод	0.1	Закрепление отсутствует
13191	379695.90	4318741.63	Аналитический метод	0.1	Закрепление отсутствует
13192	379693.42	4318743.30	Аналитический метод	0.1	Закрепление отсутствует
13193	379690.70	4318744.55	Аналитический метод	0.1	Закрепление отсутствует
13194	379687.82	4318745.35	Аналитический метод	0.1	Закрепление отсутствует
13195	379684.84	4318745.68	Аналитический метод	0.1	Закрепление отсутствует
13196	379673.59	4318746.03	Аналитический метод	0.1	Закрепление отсутствует
13197	379668.77	4318745.53	Аналитический метод	0.1	Закрепление отсутствует
13198	379665.13	4318744.50	Аналитический метод	0.1	Закрепление отсутствует
13199	379662.04	4318742.31	Аналитический метод	0.1	Закрепление отсутствует
13200	379657.58	4318737.82	Аналитический метод	0.1	Закрепление отсутствует
13201	379650.33	4318732.65	Аналитический метод	0.1	Закрепление отсутствует



2. Сведения о характерных точках границ объекта					
Обозначение характерных точек границ	Координаты, м		Метод определения координат характерной точки	Средняя квадратическая погрешность положения характерной точки (Mt), м	Описание обозначения точки на местности (при наличии)
	X	Y			
1	2	3	4	5	6
13202	379646.13	4318730.24	Аналитический метод	0.1	Закрепление отсутствует
13203	379640.49	4318728.44	Аналитический метод	0.1	Закрепление отсутствует
13204	379635.70	4318727.84	Аналитический метод	0.1	Закрепление отсутствует
13205	379630.89	4318728.24	Аналитический метод	0.1	Закрепление отсутствует
13206	379627.75	4318728.84	Аналитический метод	0.1	Закрепление отсутствует
13207	379624.83	4318729.99	Аналитический метод	0.1	Закрепление отсутствует
13208	379622.52	4318732.11	Аналитический метод	0.1	Закрепление отсутствует
13209	379620.89	4318735.07	Аналитический метод	0.1	Закрепление отсутствует
13210	379619.00	4318739.61	Аналитический метод	0.1	Закрепление отсутствует
13211	379617.70	4318744.36	Аналитический метод	0.1	Закрепление отсутствует
13212	379614.93	4318757.77	Аналитический метод	0.1	Закрепление отсутствует
13213	379613.68	4318761.93	Аналитический метод	0.1	Закрепление отсутствует
13214	379611.20	4318766.63	Аналитический метод	0.1	Закрепление отсутствует
13215	379609.50	4318768.94	Аналитический метод	0.1	Закрепление отсутствует
13216	379607.46	4318770.97	Аналитический метод	0.1	Закрепление отсутствует
13217	379603.98	4318773.35	Аналитический метод	0.1	Закрепление отсутствует
13218	379600.30	4318776.15	Аналитический метод	0.1	Закрепление отсутствует
13219	379597.27	4318779.63	Аналитический метод	0.1	Закрепление отсутствует
13220	379593.02	4318785.66	Аналитический метод	0.1	Закрепление отсутствует
13221	379589.48	4318791.87	Аналитический метод	0.1	Закрепление отсутствует
13222	379587.17	4318798.64	Аналитический метод	0.1	Закрепление отсутствует
13223	379586.55	4318801.26	Аналитический метод	0.1	Закрепление отсутствует
13224	379585.90	4318805.25	Аналитический метод	0.1	Закрепление отсутствует
13225	379585.81	4318809.30	Аналитический метод	0.1	Закрепление отсутствует
13226	379586.56	4318814.66	Аналитический метод	0.1	Закрепление отсутствует



2. Сведения о характерных точках границ объекта

Обозначение характерных точек границ	Координаты, м		Метод определения координат характерной точки	Средняя квадратическая погрешность положения характерной точки (Mt), м	Описание обозначения точки на местности (при наличии)
	X	Y			
1	2	3	4	5	6
13227	379587.62	4318818.55	Аналитический метод	0.1	Закрепление отсутствует
13228	379589.25	4318822.25	Аналитический метод	0.1	Закрепление отсутствует
13229	379591.42	4318825.65	Аналитический метод	0.1	Закрепление отсутствует
13230	379593.53	4318828.48	Аналитический метод	0.1	Закрепление отсутствует
13231	379598.71	4318834.38	Аналитический метод	0.1	Закрепление отсутствует
13232	379604.77	4318839.38	Аналитический метод	0.1	Закрепление отсутствует
13233	379619.68	4318849.83	Аналитический метод	0.1	Закрепление отсутствует
13234	379631.35	4318859.96	Аналитический метод	0.1	Закрепление отсутствует
13235	379634.06	4318861.96	Аналитический метод	0.1	Закрепление отсутствует
13236	379637.06	4318863.51	Аналитический метод	0.1	Закрепление отсутствует
13237	379641.39	4318864.85	Аналитический метод	0.1	Закрепление отсутствует
13238	379644.69	4318865.32	Аналитический метод	0.1	Закрепление отсутствует
13239	379648.03	4318865.15	Аналитический метод	0.1	Закрепление отсутствует
13240	379651.27	4318864.33	Аналитический метод	0.1	Закрепление отсутствует
13241	379653.88	4318863.39	Аналитический метод	0.1	Закрепление отсутствует
13242	379655.80	4318862.53	Аналитический метод	0.1	Закрепление отсутствует
13243	379657.56	4318861.37	Аналитический метод	0.1	Закрепление отсутствует
13244	379659.11	4318859.95	Аналитический метод	0.1	Закрепление отсутствует
13245	379660.97	4318857.51	Аналитический метод	0.1	Закрепление отсутствует
13246	379663.63	4318854.09	Аналитический метод	0.1	Закрепление отсутствует
13247	379666.72	4318851.06	Аналитический метод	0.1	Закрепление отсутствует
13248	379675.68	4318843.38	Аналитический метод	0.1	Закрепление отсутствует
13249	379684.41	4318837.87	Аналитический метод	0.1	Закрепление отсутствует
13250	379686.68	4318836.71	Аналитический метод	0.1	Закрепление отсутствует
13251	379689.12	4318835.99	Аналитический метод	0.1	Закрепление отсутствует



2. Сведения о характерных точках границ объекта

Обозначение характерных точек границ	Координаты, м		Метод определения координат характерной точки	Средняя квадратическая погрешность положения характерной точки (Mt), м	Описание обозначения точки на местности (при наличии)
	X	Y			
1	2	3	4	5	6
13252	379692.53	4318835.70	Аналитический метод	0.1	Закрепление отсутствует
13253	379695.06	4318835.91	Аналитический метод	0.1	Закрепление отсутствует
13254	379697.49	4318836.62	Аналитический метод	0.1	Закрепление отсутствует
13255	379699.74	4318837.80	Аналитический метод	0.1	Закрепление отсутствует
13256	379701.61	4318839.04	Аналитический метод	0.1	Закрепление отсутствует
13257	379704.21	4318841.08	Аналитический метод	0.1	Закрепление отсутствует
13258	379706.47	4318843.49	Аналитический метод	0.1	Закрепление отсутствует
13259	379708.32	4318846.23	Аналитический метод	0.1	Закрепление отсутствует
13260	379710.59	4318850.23	Аналитический метод	0.1	Закрепление отсутствует
13261	379711.59	4318852.94	Аналитический метод	0.1	Закрепление отсутствует
13262	379711.66	4318855.83	Аналитический метод	0.1	Закрепление отсутствует
13263	379711.10	4318858.39	Аналитический метод	0.1	Закрепление отсутствует
13264	379709.12	4318861.72	Аналитический метод	0.1	Закрепление отсутствует
13265	379707.41	4318863.61	Аналитический метод	0.1	Закрепление отсутствует
13266	379705.25	4318865.63	Аналитический метод	0.1	Закрепление отсутствует
13267	379702.76	4318867.21	Аналитический метод	0.1	Закрепление отсутствует
13268	379700.02	4318868.33	Аналитический метод	0.1	Закрепление отсутствует
13269	379696.84	4318869.30	Аналитический метод	0.1	Закрепление отсутствует
13270	379690.87	4318871.58	Аналитический метод	0.1	Закрепление отсутствует
13271	379683.91	4318875.52	Аналитический метод	0.1	Закрепление отсутствует
13272	379680.53	4318878.13	Аналитический метод	0.1	Закрепление отсутствует
13273	379677.66	4318881.30	Аналитический метод	0.1	Закрепление отсутствует
13274	379675.40	4318884.92	Аналитический метод	0.1	Закрепление отсутствует
13275	379666.06	4318903.34	Аналитический метод	0.1	Закрепление отсутствует
13276	379658.21	4318925.43	Аналитический метод	0.1	Закрепление отсутствует



2. Сведения о характерных точках границ объекта

Обозначение характерных точек границ	Координаты, м		Метод определения координат характерной точки	Средняя квадратическая погрешность положения характерной точки (Mt), м	Описание обозначения точки на местности (при наличии)
	X	Y			
1	2	3	4	5	6
13277	379656.52	4318932.04	Аналитический метод	0.1	Закрепление отсутствует
13278	379655.35	4318935.21	Аналитический метод	0.1	Закрепление отсутствует
13279	379653.57	4318938.07	Аналитический метод	0.1	Закрепление отсутствует
13280	379651.23	4318940.51	Аналитический метод	0.1	Закрепление отсутствует
13281	379646.35	4318944.67	Аналитический метод	0.1	Закрепление отсутствует
13282	379640.33	4318948.59	Аналитический метод	0.1	Закрепление отсутствует
13283	379638.42	4318950.50	Аналитический метод	0.1	Закрепление отсутствует
13284	379637.44	4318953.03	Аналитический метод	0.1	Закрепление отсутствует
13285	379637.44	4318956.26	Аналитический метод	0.1	Закрепление отсутствует
13286	379637.72	4318958.26	Аналитический метод	0.1	Закрепление отсутствует
13287	379638.34	4318960.18	Аналитический метод	0.1	Закрепление отсутствует
13288	379639.68	4318962.53	Аналитический метод	0.1	Закрепление отсутствует
13289	379641.73	4318964.62	Аналитический метод	0.1	Закрепление отсутствует
13290	379644.42	4318965.79	Аналитический метод	0.1	Закрепление отсутствует
13291	379654.93	4318968.08	Аналитический метод	0.1	Закрепление отсутствует
13292	379660.78	4318968.29	Аналитический метод	0.1	Закрепление отсутствует
13293	379663.68	4318968.12	Аналитический метод	0.1	Закрепление отсутствует
13294	379666.50	4318967.43	Аналитический метод	0.1	Закрепление отсутствует
13295	379669.15	4318966.24	Аналитический метод	0.1	Закрепление отсутствует
13296	379673.91	4318963.54	Аналитический метод	0.1	Закрепление отсутствует
13297	379682.72	4318960.61	Аналитический метод	0.1	Закрепление отсутствует
13298	379686.31	4318959.79	Аналитический метод	0.1	Закрепление отсутствует
13299	379689.99	4318959.68	Аналитический метод	0.1	Закрепление отсутствует
13300	379694.85	4318960.60	Аналитический метод	0.1	Закрепление отсутствует
13301	379698.32	4318961.86	Аналитический метод	0.1	Закрепление отсутствует



2. Сведения о характерных точках границ объекта					
Обозначение характерных точек границ	Координаты, м		Метод определения координат характерной точки	Средняя квадратическая погрешность положения характерной точки (Mt), м	Описание обозначения точки на местности (при наличии)
	X	Y			
1	2	3	4	5	6
13302	379701.52	4318963.72	Аналитический метод	0.1	Закрепление отсутствует
13303	379704.34	4318966.11	Аналитический метод	0.1	Закрепление отсутствует
13304	379711.64	4318973.52	Аналитический метод	0.1	Закрепление отсутствует
13305	379715.74	4318979.53	Аналитический метод	0.1	Закрепление отсутствует
13306	379716.88	4318981.53	Аналитический метод	0.1	Закрепление отсутствует
13307	379717.69	4318983.68	Аналитический метод	0.1	Закрепление отсутствует
13308	379718.15	4318985.93	Аналитический метод	0.1	Закрепление отсутствует
13309	379718.22	4318989.29	Аналитический метод	0.1	Закрепление отсутствует
13310	379717.69	4318993.99	Аналитический метод	0.1	Закрепление отсутствует
13311	379716.45	4318998.55	Аналитический метод	0.1	Закрепление отсутствует
13312	379715.69	4319000.64	Аналитический метод	0.1	Закрепление отсутствует
13313	379714.24	4319006.12	Аналитический метод	0.1	Закрепление отсутствует
13314	379713.75	4319011.76	Аналитический метод	0.1	Закрепление отсутствует
13315	379713.74	4319018.80	Аналитический метод	0.1	Закрепление отсутствует
13316	379714.40	4319022.34	Аналитический метод	0.1	Закрепление отсутствует
13317	379715.21	4319024.43	Аналитический метод	0.1	Закрепление отсутствует
13318	379717.99	4319028.57	Аналитический метод	0.1	Закрепление отсутствует
13319	379720.83	4319031.50	Аналитический метод	0.1	Закрепление отсутствует
13320	379724.18	4319033.84	Аналитический метод	0.1	Закрепление отсутствует
13321	379729.42	4319036.79	Аналитический метод	0.1	Закрепление отсутствует
13322	379740.42	4319042.07	Аналитический метод	0.1	Закрепление отсутствует
13323	379749.94	4319045.28	Аналитический метод	0.1	Закрепление отсутствует
13324	379752.96	4319045.88	Аналитический метод	0.1	Закрепление отсутствует
13325	379755.45	4319046.20	Аналитический метод	0.1	Закрепление отсутствует
13326	379757.95	4319046.20	Аналитический метод	0.1	Закрепление отсутствует



2. Сведения о характерных точках границ объекта

Обозначение характерных точек границ	Координаты, м		Метод определения координат характерной точки	Средняя квадратическая погрешность положения характерной точки (Mt), м	Описание обозначения точки на местности (при наличии)
	X	Y			
1	2	3	4	5	6
13327	379761.03	4319045.99	Аналитический метод	0.1	Закрепление отсутствует
13328	379764.82	4319045.23	Аналитический метод	0.1	Закрепление отсутствует
13329	379767.93	4319044.77	Аналитический метод	0.1	Закрепление отсутствует
13330	379771.08	4319044.65	Аналитический метод	0.1	Закрепление отсутствует
13331	379779.33	4319044.75	Аналитический метод	0.1	Закрепление отсутствует
13332	379788.27	4319045.03	Аналитический метод	0.1	Закрепление отсутствует
13333	379793.35	4319045.50	Аналитический метод	0.1	Закрепление отсутствует
13334	379798.33	4319046.60	Аналитический метод	0.1	Закрепление отсутствует
13335	379804.36	4319048.32	Аналитический метод	0.1	Закрепление отсутствует
13336	379820.60	4319050.04	Аналитический метод	0.1	Закрепление отсутствует
13337	379830.88	4319050.55	Аналитический метод	0.1	Закрепление отсутствует
13338	379833.14	4319050.84	Аналитический метод	0.1	Закрепление отсутствует
13339	379835.33	4319051.47	Аналитический метод	0.1	Закрепление отсутствует
13340	379838.92	4319052.94	Аналитический метод	0.1	Закрепление отсутствует
13341	379841.16	4319054.64	Аналитический метод	0.1	Закрепление отсутствует
13342	379842.70	4319056.76	Аналитический метод	0.1	Закрепление отсутствует
13343	379843.72	4319059.63	Аналитический метод	0.1	Закрепление отсутствует
13344	379843.88	4319062.46	Аналитический метод	0.1	Закрепление отсутствует
13345	379843.59	4319064.89	Аналитический метод	0.1	Закрепление отсутствует
13346	379842.54	4319068.70	Аналитический метод	0.1	Закрепление отсутствует
13347	379840.96	4319072.21	Аналитический метод	0.1	Закрепление отсутствует
13348	379838.48	4319076.34	Аналитический метод	0.1	Закрепление отсутствует
13349	379836.91	4319078.33	Аналитический метод	0.1	Закрепление отсутствует
13350	379835.01	4319079.98	Аналитический метод	0.1	Закрепление отсутствует
13351	379832.82	4319081.26	Аналитический метод	0.1	Закрепление отсутствует



2. Сведения о характерных точках границ объекта

Обозначение характерных точек границ	Координаты, м		Метод определения координат характерной точки	Средняя квадратическая погрешность положения характерной точки (Mt), м	Описание обозначения точки на местности (при наличии)
	X	Y			
1	2	3	4	5	6
13352	379827.97	4319083.33	Аналитический метод	0.1	Закрепление отсутствует
13353	379825.06	4319084.32	Аналитический метод	0.1	Закрепление отсутствует
13354	379822.04	4319084.88	Аналитический метод	0.1	Закрепление отсутствует
13355	379818.29	4319085.29	Аналитический метод	0.1	Закрепление отсутствует
13356	379812.92	4319085.46	Аналитический метод	0.1	Закрепление отсутствует
13357	379807.60	4319084.78	Аналитический метод	0.1	Закрепление отсутствует
13358	379801.12	4319083.43	Аналитический метод	0.1	Закрепление отсутствует
13359	379789.99	4319080.14	Аналитический метод	0.1	Закрепление отсутствует
13360	379777.65	4319073.72	Аналитический метод	0.1	Закрепление отсутствует
13361	379770.84	4319069.20	Аналитический метод	0.1	Закрепление отсутствует
13362	379768.89	4319068.18	Аналитический метод	0.1	Закрепление отсутствует
13363	379765.55	4319066.89	Аналитический метод	0.1	Закрепление отсутствует
13364	379761.56	4319066.06	Аналитический метод	0.1	Закрепление отсутствует
13365	379758.50	4319065.85	Аналитический метод	0.1	Закрепление отсутствует
13366	379755.45	4319066.16	Аналитический метод	0.1	Закрепление отсутствует
13367	379753.08	4319066.84	Аналитический метод	0.1	Закрепление отсутствует
13368	379750.95	4319067.95	Аналитический метод	0.1	Закрепление отсутствует
13369	379748.43	4319070.15	Аналитический метод	0.1	Закрепление отсутствует
13370	379746.50	4319072.52	Аналитический метод	0.1	Закрепление отсутствует
13371	379742.34	4319078.92	Аналитический метод	0.1	Закрепление отсутствует
13372	379738.79	4319084.60	Аналитический метод	0.1	Закрепление отсутствует
13373	379736.44	4319088.62	Аналитический метод	0.1	Закрепление отсутствует
13374	379734.24	4319091.44	Аналитический метод	0.1	Закрепление отсутствует
13375	379731.59	4319093.84	Аналитический метод	0.1	Закрепление отсутствует
13376	379727.90	4319096.35	Аналитический метод	0.1	Закрепление отсутствует



2. Сведения о характерных точках границ объекта

Обозначение характерных точек границ	Координаты, м		Метод определения координат характерной точки	Средняя квадратическая погрешность положения характерной точки (Mt), м	Описание обозначения точки на местности (при наличии)
	X	Y			
1	2	3	4	5	6
13377	379723.94	4319099.24	Аналитический метод	0.1	Закрепление отсутствует
13378	379722.39	4319100.72	Аналитический метод	0.1	Закрепление отсутствует
13379	379720.19	4319103.42	Аналитический метод	0.1	Закрепление отсутствует
13380	379719.07	4319105.25	Аналитический метод	0.1	Закрепление отсутствует
13381	379717.97	4319107.74	Аналитический метод	0.1	Закрепление отсутствует
13382	379717.43	4319109.71	Аналитический метод	0.1	Закрепление отсутствует
13383	379717.05	4319113.00	Аналитический метод	0.1	Закрепление отсутствует
13384	379717.13	4319115.04	Аналитический метод	0.1	Закрепление отсутствует
13385	379717.62	4319117.58	Аналитический метод	0.1	Закрепление отсутствует
13386	379718.15	4319119.62	Аналитический метод	0.1	Закрепление отсутствует
13387	379718.95	4319121.57	Аналитический метод	0.1	Закрепление отсутствует
13388	379723.83	4319131.48	Аналитический метод	0.1	Закрепление отсутствует
13389	379727.04	4319137.27	Аналитический метод	0.1	Закрепление отсутствует
13390	379728.62	4319139.44	Аналитический метод	0.1	Закрепление отсутствует
13391	379730.01	4319141.12	Аналитический метод	0.1	Закрепление отсутствует
13392	379731.60	4319142.62	Аналитический метод	0.1	Закрепление отсутствует
13393	379733.66	4319144.33	Аналитический метод	0.1	Закрепление отсутствует
13394	379738.81	4319147.61	Аналитический метод	0.1	Закрепление отсутствует
13395	379744.38	4319149.80	Аналитический метод	0.1	Закрепление отсутствует
13396	379746.87	4319150.37	Аналитический метод	0.1	Закрепление отсутствует
13397	379749.41	4319150.39	Аналитический метод	0.1	Закрепление отсутствует
13398	379751.90	4319149.87	Аналитический метод	0.1	Закрепление отсутствует
13399	379754.34	4319148.96	Аналитический метод	0.1	Закрепление отсутствует
13400	379756.32	4319147.87	Аналитический метод	0.1	Закрепление отсутствует
13401	379758.05	4319146.42	Аналитический метод	0.1	Закрепление отсутствует



2. Сведения о характерных точках границ объекта					
Обозначение характерных точек границ	Координаты, м		Метод определения координат характерной точки	Средняя квадратическая погрешность положения характерной точки (Mt), м	Описание обозначения точки на местности (при наличии)
	X	Y			
1	2	3	4	5	6
13402	379759.93	4319144.30	Аналитический метод	0.1	Закрепление отсутствует
13403	379761.80	4319141.81	Аналитический метод	0.1	Закрепление отсутствует
13404	379763.56	4319140.06	Аналитический метод	0.1	Закрепление отсутствует
13405	379765.61	4319138.65	Аналитический метод	0.1	Закрепление отсутствует
13406	379768.94	4319137.13	Аналитический метод	0.1	Закрепление отсутствует
13407	379772.44	4319136.26	Аналитический метод	0.1	Закрепление отсутствует
13408	379775.35	4319135.86	Аналитический метод	0.1	Закрепление отсутствует
13409	379778.28	4319135.95	Аналитический метод	0.1	Закрепление отсутствует
13410	379782.95	4319136.48	Аналитический метод	0.1	Закрепление отсутствует
13411	379787.09	4319137.45	Аналитический метод	0.1	Закрепление отсутствует
13412	379790.58	4319138.79	Аналитический метод	0.1	Закрепление отсутствует
13413	379792.60	4319139.91	Аналитический метод	0.1	Закрепление отсутствует
13414	379795.28	4319141.93	Аналитический метод	0.1	Закрепление отсутствует
13415	379797.54	4319144.41	Аналитический метод	0.1	Закрепление отсутствует
13416	379803.74	4319153.51	Аналитический метод	0.1	Закрепление отсутствует
13417	379810.05	4319165.32	Аналитический метод	0.1	Закрепление отсутствует
13418	379817.00	4319175.96	Аналитический метод	0.1	Закрепление отсутствует
13419	379828.37	4319194.30	Аналитический метод	0.1	Закрепление отсутствует
13420	379835.48	4319204.27	Аналитический метод	0.1	Закрепление отсутствует
13421	379842.52	4319220.20	Аналитический метод	0.1	Закрепление отсутствует
13422	379846.54	4319229.07	Аналитический метод	0.1	Закрепление отсутствует
13423	379849.03	4319233.61	Аналитический метод	0.1	Закрепление отсутствует
13424	379852.18	4319237.72	Аналитический метод	0.1	Закрепление отсутствует
13425	379856.44	4319242.47	Аналитический метод	0.1	Закрепление отсутствует
13426	379861.14	4319246.31	Аналитический метод	0.1	Закрепление отсутствует



2. Сведения о характерных точках границ объекта

Обозначение характерных точек границ	Координаты, м		Метод определения координат характерной точки	Средняя квадратическая погрешность положения характерной точки (Mt), м	Описание обозначения точки на местности (при наличии)
	X	Y			
1	2	3	4	5	6
13427	379863.41	4319247.68	Аналитический метод	0.1	Закрепление отсутствует
13428	379865.32	4319248.66	Аналитический метод	0.1	Закрепление отсутствует
13429	379867.35	4319249.36	Аналитический метод	0.1	Закрепление отсутствует
13430	379869.91	4319250.05	Аналитический метод	0.1	Закрепление отсутствует
13431	379878.08	4319251.05	Аналитический метод	0.1	Закрепление отсутствует
13432	379887.28	4319251.42	Аналитический метод	0.1	Закрепление отсутствует
13433	379892.72	4319251.10	Аналитический метод	0.1	Закрепление отсутствует
13434	379897.98	4319249.70	Аналитический метод	0.1	Закрепление отсутствует
13435	379901.48	4319248.39	Аналитический метод	0.1	Закрепление отсутствует
13436	379904.21	4319247.13	Аналитический метод	0.1	Закрепление отсутствует
13437	379906.73	4319245.51	Аналитический метод	0.1	Закрепление отсутствует
13438	379909.69	4319243.29	Аналитический метод	0.1	Закрепление отсутствует
13439	379912.20	4319240.71	Аналитический метод	0.1	Закрепление отсутствует
13440	379914.16	4319237.70	Аналитический метод	0.1	Закрепление отсутствует
13441	379916.00	4319233.57	Аналитический метод	0.1	Закрепление отсутствует
13442	379919.82	4319224.58	Аналитический метод	0.1	Закрепление отсутствует
13443	379923.44	4319219.74	Аналитический метод	0.1	Закрепление отсутствует
13444	379925.29	4319218.20	Аналитический метод	0.1	Закрепление отсутствует
13445	379927.10	4319217.14	Аналитический метод	0.1	Закрепление отсутствует
13446	379929.68	4319216.47	Аналитический метод	0.1	Закрепление отсутствует
13447	379932.35	4319216.39	Аналитический метод	0.1	Закрепление отсутствует
13448	379935.74	4319216.88	Аналитический метод	0.1	Закрепление отсутствует
13449	379941.74	4319216.51	Аналитический метод	0.1	Закрепление отсутствует
13450	379946.57	4319215.86	Аналитический метод	0.1	Закрепление отсутствует
13451	379951.26	4319214.50	Аналитический метод	0.1	Закрепление отсутствует



2. Сведения о характерных точках границ объекта

Обозначение характерных точек границ	Координаты, м		Метод определения координат характерной точки	Средняя квадратическая погрешность положения характерной точки (Mt), м	Описание обозначения точки на местности (при наличии)
	X	Y			
1	2	3	4	5	6
13452	379955.13	4319213.06	Аналитический метод	0.1	Закрепление отсутствует
13453	379957.75	4319211.91	Аналитический метод	0.1	Закрепление отсутствует
13454	379960.21	4319210.45	Аналитический метод	0.1	Закрепление отсутствует
13455	379963.96	4319208.08	Аналитический метод	0.1	Закрепление отсутствует
13456	379966.29	4319207.50	Аналитический метод	0.1	Закрепление отсутствует
13457	379968.95	4319207.84	Аналитический метод	0.1	Закрепление отсутствует
13458	379971.01	4319208.76	Аналитический метод	0.1	Закрепление отсутствует
13459	379972.61	4319210.14	Аналитический метод	0.1	Закрепление отсутствует
13460	379974.37	4319212.29	Аналитический метод	0.1	Закрепление отсутствует
13461	379978.12	4319219.34	Аналитический метод	0.1	Закрепление отсутствует
13462	379993.00	4319237.27	Аналитический метод	0.1	Закрепление отсутствует
13463	379995.73	4319241.06	Аналитический метод	0.1	Закрепление отсутствует
13464	379997.93	4319245.17	Аналитический метод	0.1	Закрепление отсутствует
13465	380000.29	4319250.41	Аналитический метод	0.1	Закрепление отсутствует
13466	380003.17	4319254.55	Аналитический метод	0.1	Закрепление отсутствует
13467	380004.65	4319256.22	Аналитический метод	0.1	Закрепление отсутствует
13468	380007.34	4319258.64	Аналитический метод	0.1	Закрепление отсутствует
13469	380009.15	4319259.92	Аналитический метод	0.1	Закрепление отсутствует
13470	380012.94	4319262.01	Аналитический метод	0.1	Закрепление отсутствует
13471	380016.14	4319263.47	Аналитический метод	0.1	Закрепление отсутствует
13472	380019.51	4319264.45	Аналитический метод	0.1	Закрепление отсутствует
13473	380027.00	4319266.02	Аналитический метод	0.1	Закрепление отсутствует
13474	380034.01	4319266.55	Аналитический метод	0.1	Закрепление отсутствует
13475	380039.72	4319266.57	Аналитический метод	0.1	Закрепление отсутствует
13476	380045.38	4319265.78	Аналитический метод	0.1	Закрепление отсутствует



2. Сведения о характерных точках границ объекта

Обозначение характерных точек границ	Координаты, м		Метод определения координат характерной точки	Средняя квадратическая погрешность положения характерной точки (Mt), м	Описание обозначения точки на местности (при наличии)
	X	Y			
1	2	3	4	5	6
13477	380053.26	4319264.11	Аналитический метод	0.1	Закрепление отсутствует
13478	380065.60	4319259.94	Аналитический метод	0.1	Закрепление отсутствует
13479	380083.42	4319257.01	Аналитический метод	0.1	Закрепление отсутствует
13480	380094.47	4319253.25	Аналитический метод	0.1	Закрепление отсутствует
13481	380096.35	4319252.30	Аналитический метод	0.1	Закрепление отсутствует
13482	380099.16	4319250.33	Аналитический метод	0.1	Закрепление отсутствует
13483	380100.70	4319248.89	Аналитический метод	0.1	Закрепление отсутствует
13484	380103.73	4319245.11	Аналитический метод	0.1	Закрепление отсутствует
13485	380105.68	4319241.89	Аналитический метод	0.1	Закрепление отсутствует
13486	380106.76	4319239.05	Аналитический метод	0.1	Закрепление отсутствует
13487	380106.96	4319236.20	Аналитический метод	0.1	Закрепление отсутствует
13488	380106.70	4319233.63	Аналитический метод	0.1	Закрепление отсутствует
13489	380105.91	4319229.81	Аналитический метод	0.1	Закрепление отсутствует
13490	380104.38	4319226.22	Аналитический метод	0.1	Закрепление отсутствует
13491	380102.54	4319223.29	Аналитический метод	0.1	Закрепление отсутствует
13492	380100.78	4319221.36	Аналитический метод	0.1	Закрепление отсутствует
13493	380099.00	4319219.94	Аналитический метод	0.1	Закрепление отсутствует
13494	380096.40	4319218.55	Аналитический метод	0.1	Закрепление отсутствует
13495	380093.58	4319217.72	Аналитический метод	0.1	Закрепление отсутствует
13496	380087.74	4319216.63	Аналитический метод	0.1	Закрепление отсутствует
13497	380085.39	4319216.51	Аналитический метод	0.1	Закрепление отсутствует
13498	380081.57	4319216.82	Аналитический метод	0.1	Закрепление отсутствует
13499	380079.27	4319217.31	Аналитический метод	0.1	Закрепление отсутствует
13500	380077.37	4319217.99	Аналитический метод	0.1	Закрепление отсутствует
13501	380075.54	4319219.01	Аналитический метод	0.1	Закрепление отсутствует



2. Сведения о характерных точках границ объекта					
Обозначение характерных точек границ	Координаты, м		Метод определения координат характерной точки	Средняя квадратическая погрешность положения характерной точки (Mt), м	Описание обозначения точки на местности (при наличии)
	X	Y			
1	2	3	4	5	6
13502	380074.00	4319220.44	Аналитический метод	0.1	Закрепление отсутствует
13503	380072.84	4319222.19	Аналитический метод	0.1	Закрепление отсутствует
13504	380071.78	4319225.09	Аналитический метод	0.1	Закрепление отсутствует
13505	380072.82	4319226.82	Аналитический метод	0.1	Закрепление отсутствует
13506	380074.91	4319227.62	Аналитический метод	0.1	Закрепление отсутствует
13507	380077.57	4319227.92	Аналитический метод	0.1	Закрепление отсутствует
13508	380080.59	4319228.70	Аналитический метод	0.1	Закрепление отсутствует
13509	380082.56	4319229.83	Аналитический метод	0.1	Закрепление отсутствует
13510	380084.40	4319231.75	Аналитический метод	0.1	Закрепление отсутствует
13511	380085.44	4319234.01	Аналитический метод	0.1	Закрепление отсутствует
13512	380085.83	4319236.10	Аналитический метод	0.1	Закрепление отсутствует
13513	380085.40	4319238.58	Аналитический метод	0.1	Закрепление отсутствует
13514	380084.30	4319240.47	Аналитический метод	0.1	Закрепление отсутствует
13515	380082.83	4319242.29	Аналитический метод	0.1	Закрепление отсутствует
13516	380081.15	4319243.96	Аналитический метод	0.1	Закрепление отсутствует
13517	380078.78	4319245.54	Аналитический метод	0.1	Закрепление отсутствует
13518	380076.22	4319246.27	Аналитический метод	0.1	Закрепление отсутствует
13519	380071.99	4319246.67	Аналитический метод	0.1	Закрепление отсутствует
13520	380068.59	4319247.22	Аналитический метод	0.1	Закрепление отсутствует
13521	380065.28	4319248.21	Аналитический метод	0.1	Закрепление отсутствует
13522	380053.74	4319252.53	Аналитический метод	0.1	Закрепление отсутствует
13523	380039.24	4319255.90	Аналитический метод	0.1	Закрепление отсутствует
13524	380030.53	4319256.67	Аналитический метод	0.1	Закрепление отсутствует
13525	380027.27	4319256.44	Аналитический метод	0.1	Закрепление отсутствует
13526	380024.16	4319255.50	Аналитический метод	0.1	Закрепление отсутствует



2. Сведения о характерных точках границ объекта

Обозначение характерных точек границ	Координаты, м		Метод определения координат характерной точки	Средняя квадратическая погрешность положения характерной точки (Mt), м	Описание обозначения точки на местности (при наличии)
	X	Y			
1	2	3	4	5	6
13527	380021.32	4319253.88	Аналитический метод	0.1	Закрепление отсутствует
13528	380018.20	4319251.38	Аналитический метод	0.1	Закрепление отсутствует
13529	380015.84	4319249.16	Аналитический метод	0.1	Закрепление отсутствует
13530	380013.85	4319246.60	Аналитический метод	0.1	Закрепление отсутствует
13531	380008.87	4319239.03	Аналитический метод	0.1	Закрепление отсутствует
13532	380006.22	4319233.74	Аналитический метод	0.1	Закрепление отсутствует
13533	380004.34	4319230.69	Аналитический метод	0.1	Закрепление отсутствует
13534	380001.95	4319228.01	Аналитический метод	0.1	Закрепление отсутствует
13535	379998.72	4319224.97	Аналитический метод	0.1	Закрепление отсутствует
13536	379992.85	4319220.10	Аналитический метод	0.1	Закрепление отсутствует
13537	379986.78	4319212.59	Аналитический метод	0.1	Закрепление отсутствует
13538	379980.70	4319204.91	Аналитический метод	0.1	Закрепление отсутствует
13539	379978.21	4319202.50	Аналитический метод	0.1	Закрепление отсутствует
13540	379976.02	4319200.74	Аналитический метод	0.1	Закрепление отсутствует
13541	379973.54	4319199.42	Аналитический метод	0.1	Закрепление отсутствует
13542	379967.92	4319196.89	Аналитический метод	0.1	Закрепление отсутствует
13543	379965.88	4319195.13	Аналитический метод	0.1	Закрепление отсутствует
13544	379965.01	4319193.27	Аналитический метод	0.1	Закрепление отсутствует
13545	379964.81	4319190.91	Аналитический метод	0.1	Закрепление отсутствует
13546	379965.03	4319188.04	Аналитический метод	0.1	Закрепление отсутствует
13547	379966.58	4319180.50	Аналитический метод	0.1	Закрепление отсутствует
13548	379967.94	4319174.29	Аналитический метод	0.1	Закрепление отсутствует
13549	379969.51	4319169.42	Аналитический метод	0.1	Закрепление отсутствует
13550	379972.01	4319164.94	Аналитический метод	0.1	Закрепление отсутствует
13551	379977.29	4319157.34	Аналитический метод	0.1	Закрепление отсутствует



2. Сведения о характерных точках границ объекта

Обозначение характерных точек границ	Координаты, м		Метод определения координат характерной точки	Средняя квадратическая погрешность положения характерной точки (Mt), м	Описание обозначения точки на местности (при наличии)
	X	Y			
1	2	3	4	5	6
13552	379988.54	4319136.98	Аналитический метод	0.1	Закрепление отсутствует
13553	380001.62	4319117.58	Аналитический метод	0.1	Закрепление отсутствует
13554	380007.88	4319105.41	Аналитический метод	0.1	Закрепление отсутствует
13555	380013.49	4319092.85	Аналитический метод	0.1	Закрепление отсутствует
13556	380015.79	4319088.40	Аналитический метод	0.1	Закрепление отсутствует
13557	380018.60	4319084.26	Аналитический метод	0.1	Закрепление отсутствует
13558	380021.10	4319081.00	Аналитический метод	0.1	Закрепление отсутствует
13559	380022.44	4319079.47	Аналитический метод	0.1	Закрепление отсутствует
13560	380023.96	4319078.12	Аналитический метод	0.1	Закрепление отсутствует
13561	380025.94	4319076.59	Аналитический метод	0.1	Закрепление отсутствует
13562	380029.03	4319074.61	Аналитический метод	0.1	Закрепление отсутствует
13563	380032.43	4319073.20	Аналитический метод	0.1	Закрепление отсутствует
13564	380040.07	4319070.82	Аналитический метод	0.1	Закрепление отсутствует
13565	380047.00	4319070.05	Аналитический метод	0.1	Закрепление отсутствует
13566	380056.45	4319070.50	Аналитический метод	0.1	Закрепление отсутствует
13567	380060.04	4319070.87	Аналитический метод	0.1	Закрепление отсутствует
13568	380063.57	4319071.63	Аналитический метод	0.1	Закрепление отсутствует
13569	380067.84	4319072.81	Аналитический метод	0.1	Закрепление отсутствует
13570	380074.25	4319074.05	Аналитический метод	0.1	Закрепление отсутствует
13571	380080.78	4319074.25	Аналитический метод	0.1	Закрепление отсутствует
13572	380085.29	4319074.04	Аналитический метод	0.1	Закрепление отсутствует
13573	380089.52	4319074.18	Аналитический метод	0.1	Закрепление отсутствует
13574	380094.59	4319075.29	Аналитический метод	0.1	Закрепление отсутствует
13575	380096.71	4319076.20	Аналитический метод	0.1	Закрепление отсутствует
13576	380099.97	4319078.06	Аналитический метод	0.1	Закрепление отсутствует



2. Сведения о характерных точках границ объекта

Обозначение характерных точек границ	Координаты, м		Метод определения координат характерной точки	Средняя квадратическая погрешность положения характерной точки (Mt), м	Описание обозначения точки на местности (при наличии)
	X	Y			
1	2	3	4	5	6
13577	380102.97	4319080.53	Аналитический метод	0.1	Закрепление отсутствует
13578	380104.73	4319081.84	Аналитический метод	0.1	Закрепление отсутствует
13579	380107.81	4319083.64	Аналитический метод	0.1	Закрепление отсутствует
13580	380109.82	4319084.53	Аналитический метод	0.1	Закрепление отсутствует
13581	380114.57	4319086.00	Аналитический метод	0.1	Закрепление отсутствует
13582	380119.50	4319087.10	Аналитический метод	0.1	Закрепление отсутствует
13583	380123.55	4319087.64	Аналитический метод	0.1	Закрепление отсутствует
13584	380127.63	4319087.45	Аналитический метод	0.1	Закрепление отсутствует
13585	380130.40	4319087.07	Аналитический метод	0.1	Закрепление отсутствует
13586	380132.60	4319086.50	Аналитический метод	0.1	Закрепление отсутствует
13587	380136.04	4319085.14	Аналитический метод	0.1	Закрепление отсутствует
13588	380138.82	4319083.52	Аналитический метод	0.1	Закрепление отсутствует
13589	380142.01	4319080.82	Аналитический метод	0.1	Закрепление отсутствует
13590	380144.68	4319077.61	Аналитический метод	0.1	Закрепление отсутствует
13591	380147.93	4319072.89	Аналитический метод	0.1	Закрепление отсутствует
13592	380151.31	4319067.83	Аналитический метод	0.1	Закрепление отсутствует
13593	380153.82	4319063.57	Аналитический метод	0.1	Закрепление отсутствует
13594	380155.85	4319059.05	Аналитический метод	0.1	Закрепление отсутствует
13595	380158.67	4319051.72	Аналитический метод	0.1	Закрепление отсутствует
13596	380161.30	4319040.10	Аналитический метод	0.1	Закрепление отсутствует
13597	380163.39	4319033.08	Аналитический метод	0.1	Закрепление отсутствует
13598	380164.25	4319030.68	Аналитический метод	0.1	Закрепление отсутствует
13599	380165.35	4319028.38	Аналитический метод	0.1	Закрепление отсутствует
13600	380166.85	4319025.64	Аналитический метод	0.1	Закрепление отсутствует
13601	380168.55	4319023.63	Аналитический метод	0.1	Закрепление отсутствует



2. Сведения о характерных точках границ объекта					
Обозначение характерных точек границ	Координаты, м		Метод определения координат характерной точки	Средняя квадратическая погрешность положения характерной точки (Mt), м	Описание обозначения точки на местности (при наличии)
	X	Y			
1	2	3	4	5	6
13602	380170.65	4319022.35	Аналитический метод	0.1	Закрепление отсутствует
13603	380173.78	4319021.57	Аналитический метод	0.1	Закрепление отсутствует
13604	380175.74	4319021.99	Аналитический метод	0.1	Закрепление отсутствует
13605	380177.88	4319023.30	Аналитический метод	0.1	Закрепление отсутствует
13606	380179.61	4319024.97	Аналитический метод	0.1	Закрепление отсутствует
13607	380181.22	4319027.00	Аналитический метод	0.1	Закрепление отсутствует
13608	380182.43	4319029.31	Аналитический метод	0.1	Закрепление отсутствует
13609	380183.66	4319032.29	Аналитический метод	0.1	Закрепление отсутствует
13610	380185.21	4319037.01	Аналитический метод	0.1	Закрепление отсутствует
13611	380186.61	4319039.39	Аналитический метод	0.1	Закрепление отсутствует
13612	380188.58	4319041.07	Аналитический метод	0.1	Закрепление отсутствует
13613	380191.60	4319042.75	Аналитический метод	0.1	Закрепление отсутствует
13614	380195.26	4319043.97	Аналитический метод	0.1	Закрепление отсутствует
13615	380198.18	4319045.13	Аналитический метод	0.1	Закрепление отсутствует
13616	380200.94	4319046.62	Аналитический метод	0.1	Закрепление отсутствует
13617	380206.61	4319050.12	Аналитический метод	0.1	Закрепление отсутствует
13618	380211.03	4319053.78	Аналитический метод	0.1	Закрепление отсутствует
13619	380214.81	4319056.53	Аналитический метод	0.1	Закрепление отсутствует
13620	380218.89	4319058.80	Аналитический метод	0.1	Закрепление отсутствует
13621	380223.26	4319060.90	Аналитический метод	0.1	Закрепление отсутствует
13622	380225.71	4319061.88	Аналитический метод	0.1	Закрепление отсутствует
13623	380228.27	4319062.53	Аналитический метод	0.1	Закрепление отсутствует
13624	380231.46	4319063.11	Аналитический метод	0.1	Закрепление отсутствует
13625	380238.24	4319063.39	Аналитический метод	0.1	Закрепление отсутствует
13626	380242.16	4319063.97	Аналитический метод	0.1	Закрепление отсутствует



2. Сведения о характерных точках границ объекта

Обозначение характерных точек границ	Координаты, м		Метод определения координат характерной точки	Средняя квадратическая погрешность положения характерной точки (Mt), м	Описание обозначения точки на местности (при наличии)
	X	Y			
1	2	3	4	5	6
13627	380244.52	4319064.58	Аналитический метод	0.1	Закрепление отсутствует
13628	380247.91	4319065.77	Аналитический метод	0.1	Закрепление отсутствует
13629	380252.52	4319068.51	Аналитический метод	0.1	Закрепление отсутствует
13630	380255.02	4319070.55	Аналитический метод	0.1	Закрепление отсутствует
13631	380257.97	4319074.16	Аналитический метод	0.1	Закрепление отсутствует
13632	380259.08	4319076.37	Аналитический метод	0.1	Закрепление отсутствует
13633	380259.72	4319078.75	Аналитический метод	0.1	Закрепление отсутствует
13634	380260.04	4319081.84	Аналитический метод	0.1	Закрепление отсутствует
13635	380261.62	4319087.27	Аналитический метод	0.1	Закрепление отсутствует
13636	380262.61	4319092.26	Аналитический метод	0.1	Закрепление отсутствует
13637	380263.71	4319096.23	Аналитический метод	0.1	Закрепление отсутствует
13638	380265.38	4319100.01	Аналитический метод	0.1	Закрепление отсутствует
13639	380269.73	4319108.14	Аналитический метод	0.1	Закрепление отсутствует
13640	380276.43	4319123.58	Аналитический метод	0.1	Закрепление отсутствует
13641	380281.24	4319134.92	Аналитический метод	0.1	Закрепление отсутствует
13642	380284.91	4319143.78	Аналитический метод	0.1	Закрепление отсутствует
13643	380287.06	4319148.03	Аналитический метод	0.1	Закрепление отсутствует
13644	380289.85	4319151.89	Аналитический метод	0.1	Закрепление отсутствует
13645	380293.66	4319156.38	Аналитический метод	0.1	Закрепление отсутствует
13646	380301.95	4319168.16	Аналитический метод	0.1	Закрепление отсутствует
9181	380306.27	4319173.42	Аналитический метод	0.1	Закрепление отсутствует



3. Сведения о характерных точках части (частей) границы объекта

Обозначение характерных точек части границы	Координаты, м		Метод определения координат характерной точки	Средняя квадратическая погрешность положения характерной точки (Mt), м	Описание обозначения точки на местности (при наличии)
	X	Y			
1	2	3	4	5	6
-	-	-	-	-	-



Раздел 3							
Сведения о местоположении измененных (уточненных) границ объекта							
1. Система координат -							
2. Сведения о характерных точках границ объекта							
Обозначение характерных точек границ	Существующие координаты, м		Измененные (уточненные) координаты, м		Метод определения координат характерной точки	Средняя квадратическая погрешность положения характерной точки (Mt), м	Описание обозначения точки на местности (при наличии)
	X	Y	X	Y			
1	2	3	4	5	6	7	8
-	-	-	-	-	-	-	
3. Сведения о характерных точках части (частей) границы объекта							
Обозначение характерных точек части границы	Существующие координаты, м		Измененные (уточненные) координаты, м		Метод определения координат характерной точки	Средняя квадратическая погрешность положения характерной точки (Mt), м	Описание обозначения точки на местности (при наличии)
	X	Y	X	Y			
1	2	3	4	5	6	7	8
-	-	-	-	-	-	-	



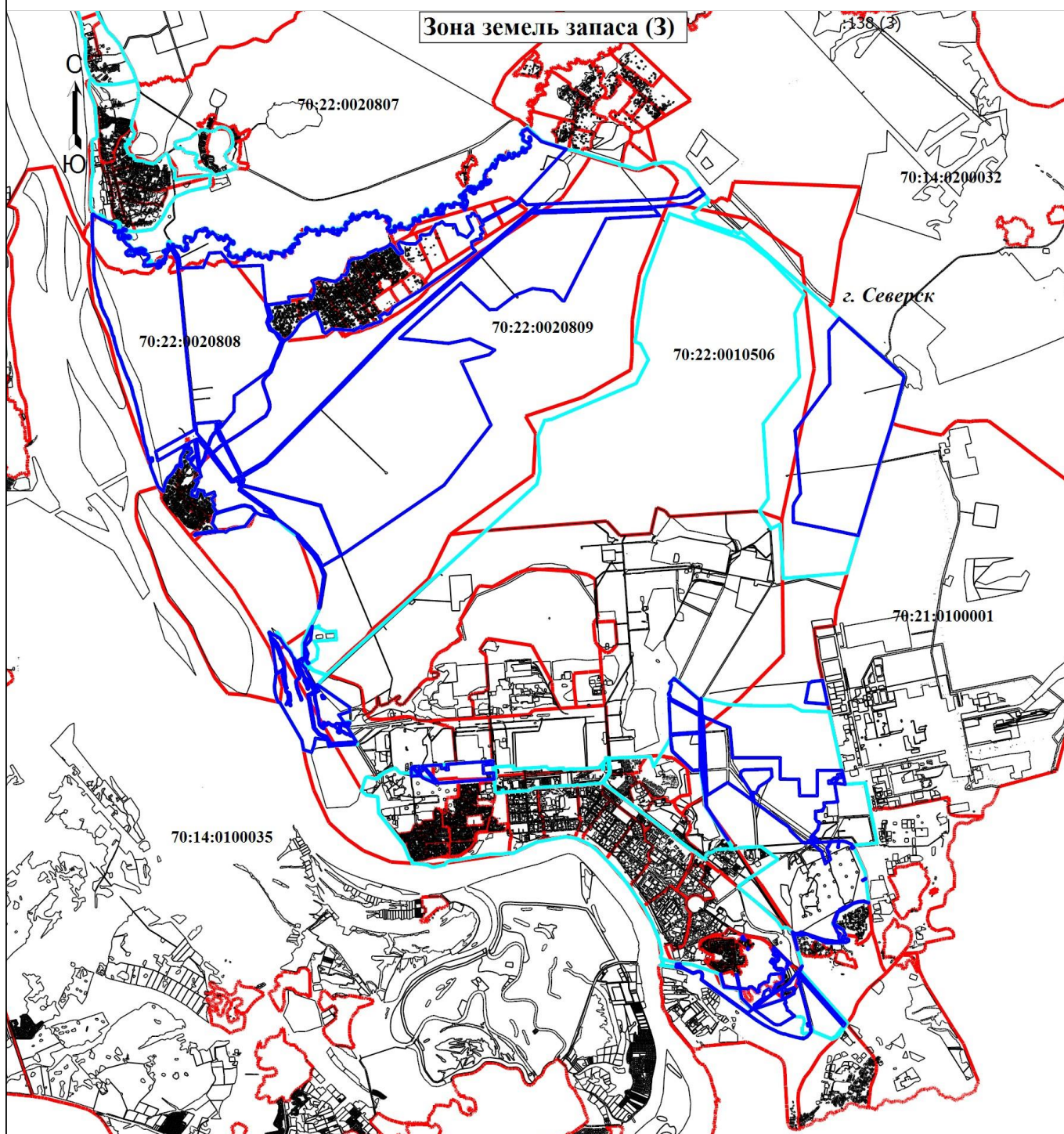
ТЕКСТОВОЕ ОПИСАНИЕ
местоположения границ населенных пунктов, территориальных зон

Прохождение границы		Описание прохождения границы
от точки	до точки	
1	2	3
-	-	-



План границ объекта

Зона земель запаса (3)



Масштаб 1:145000

Условные обозначения

- - Граница кадастрового квартала
- - Граница населенного пункта
- - Граница территориальной зоны
- 70:14:0200032** - Номер кадастрового квартала

Подпись _____

Дата " _____ " _____ г.

Место для оттиска печати (при наличии) лица, составившего описание местоположения границ объекта



СОДЕРЖАНИЕ

Приложения 18-30 к проекту решения Думы ЗАТО Северск Об утверждении Правил землепользования и застройки городского округа ЗАТО Северск Томской области	3
---	----------





Распространяется бесплатно.
Отпечатано ИП Кузнецов Никита Владимирович;
603057, Нижний Новгород, ул. Шорина, д. 13/13, п1
Время подписания в печать:
по графику - 14:00, фактическое - 14:00.
Заказ №000313.
Тираж 30 экз.

Учредитель: Администрация ЗАТО Северск.
Адрес редакции и издателя:
603057, Нижний Новгород, ул. Шорина, д. 13/13, п1,
Главный редактор: Кулагина Анна Николаевна.
Телефон: +7 (831) 216-11-60.
E-mail: info@fabrikapechati.ru.

